





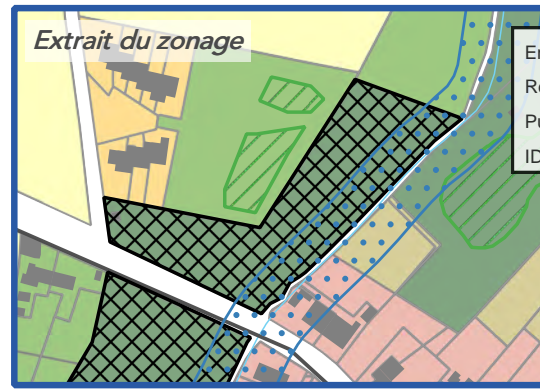
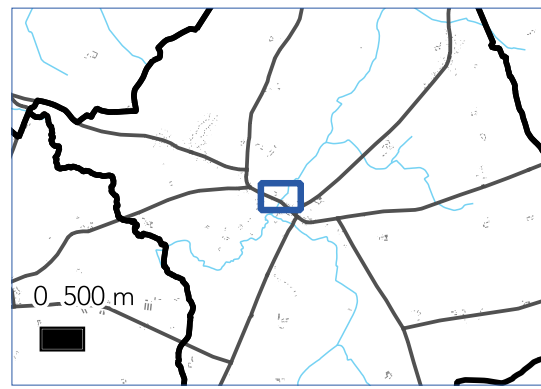
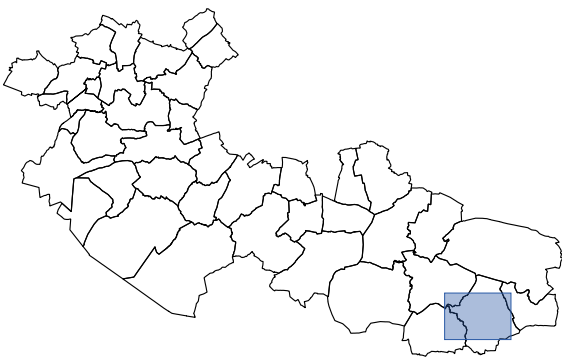


4 - RÈGLEMENT LITTÉRAL

LISTE DES EMPLACEMENTS RÉSERVÉS

COMMUNAUTÉ DE COMMUNES DE CANAUX ET FORÊTS EN GÂTINAIS

ARRÊT N°1	DOCUMENT ARRÊTÉ
Albert FEVRIER Président	EN CONSEIL COMMUNAUTAIRE LE 18 JANVIER 2022
 	
ARRÊT N°2	DOCUMENT ARRÊTÉ
Albert FEVRIER Président	EN CONSEIL COMMUNAUTAIRE LE 14 JUIN 2022
 	
APPROBATION	DOCUMENT APPROUVÉ
Albert FEVRIER Président	EN CONSEIL COMMUNAUTAIRE LE 11 AVRIL 2023
 	



PLAN LOCAL D'URBANISME
INTERCOMMUNAL
S²LO
Communauté de Communes
Canaux et Forêt en Gatinais

Envoyé en préfecture le 14/04/2023
Reçu en préfecture le 14/04/2023
Publié le
ID : 045-200067676-20230411-PLUIH_ENVOI19-AU

Département du Loiret
Aillant-sur-Milleron

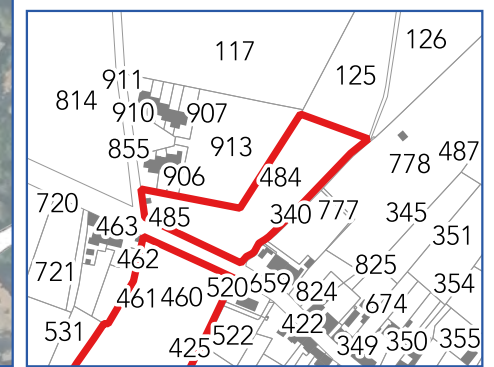


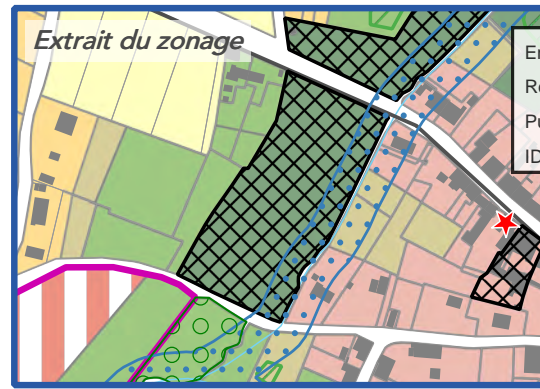
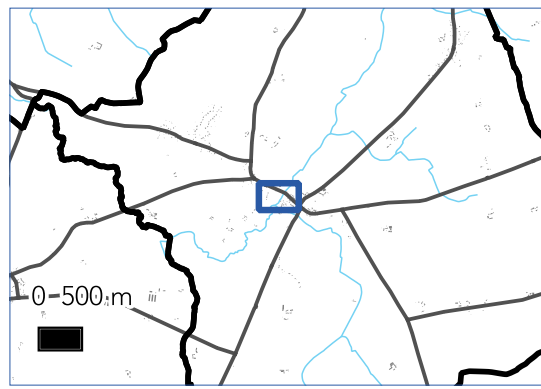
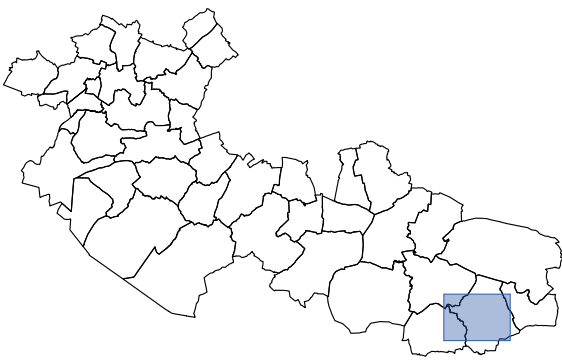
EMPLACEMENT
RESERVE N° : 13

SUR LE TERRITOIRE COMMUNAL
DE :
Aillant-sur-Milleron

SURFACE : 4504 m²
PARCELLE(S) :
002 000 D 484

BENEFICIAIRE :
Commune
DESTINATION :
Zone humide à préserver





PLAN LOCAL D'URBANISME
INTERCOMMUNAL
S²LO
Communauté de Communes
Canaux et Forêt en Gatinais

Envoyé en préfecture le 14/04/2023
Reçu en préfecture le 14/04/2023
Publié le
ID : 045-200067676-20230411-PLUIH_ENVOI19-AU

Département du Loiret
Aillant-sur-Milleron



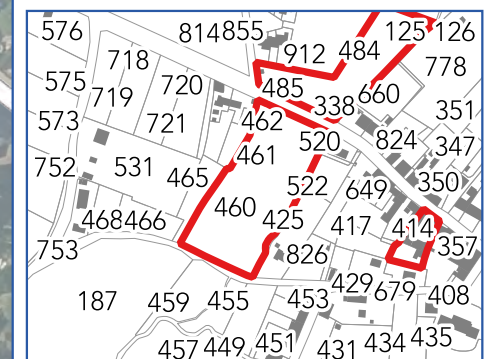
EMPLACEMENT
RESERVE N° : **101**

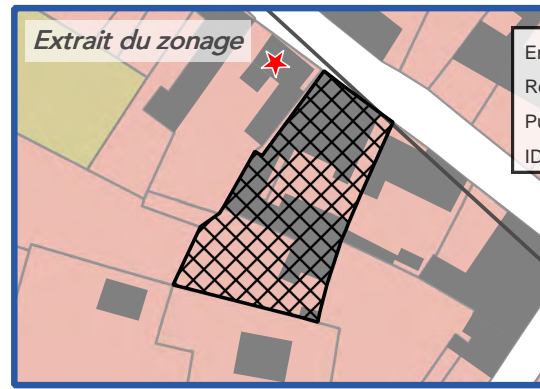
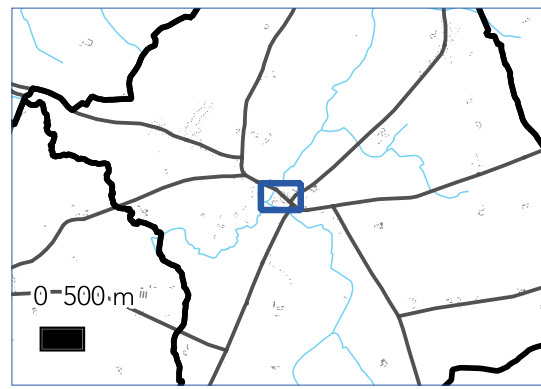
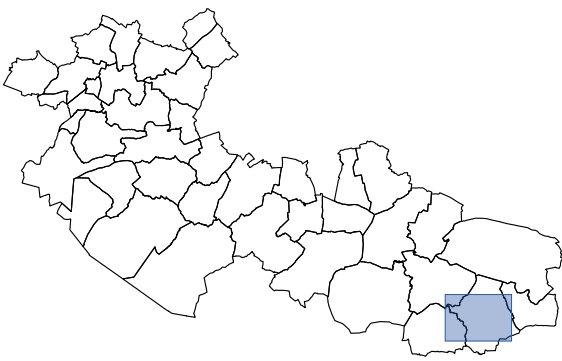
SUR LE TERRITOIRE COMMUNAL
DE :
Aillant-sur-Milleron

SURFACE : **7881 m²**
PARCELLE(S) :
002 000 D 460

BENEFICIAIRE :
Commune

DESTINATION :
Projet d'équipement sportif





PLAN LOCAL D'URBANISME
INTERCOMMUNAL
S²LO
Communauté de Communes
Canaux et Forêt en Gatinais

Envoyé en préfecture le 14/04/2023
Reçu en préfecture le 14/04/2023
Publié le
ID : 045-200067676-20230411-PLUIH_ENVOI19-AU

Département du Loiret
Aillant-sur-Milleron



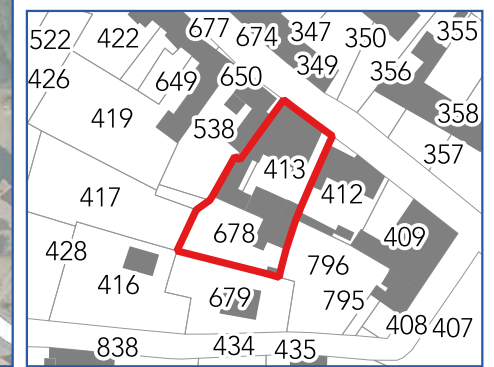
EMPLACEMENT
RESERVE N° : 102

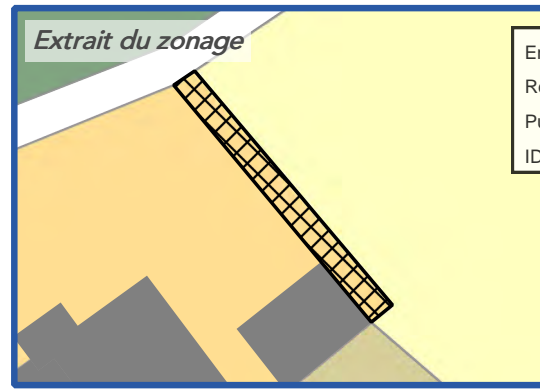
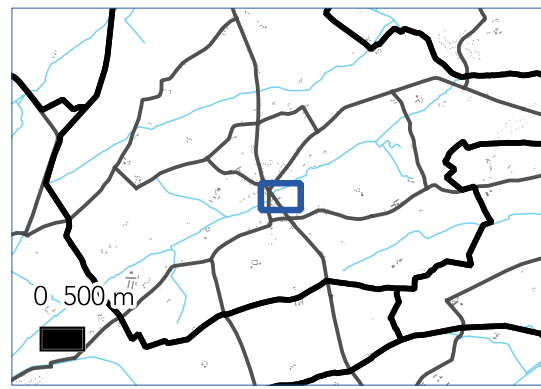
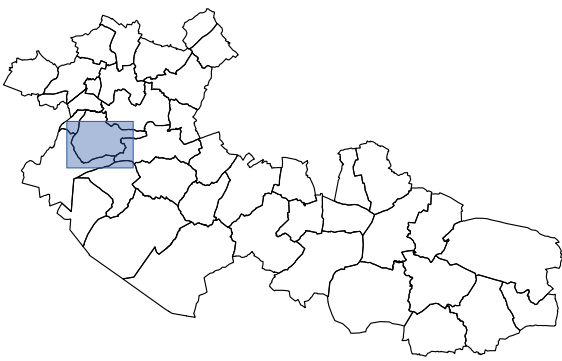
SUR LE TERRITOIRE COMMUNAL
DE :
Aillant-sur-Milleron

SURFACE : 966 m²
PARCELLE(S) :
002 000 D 413, 414 et 678

BENEFICIAIRE :
Commune

DESTINATION :
Projet d'aménagement paysagé et de parking





PLAN LOCAL D'URBANISME
INTERCOMMUNAL
S²LO
Communauté de Communes
Canaux et Forêt en Gatinais

Envoyé en préfecture le 14/04/2023
Reçu en préfecture le 14/04/2023
Publié le
ID : 045-200067676-20230411-PLUIH_ENVOI19-AU

Département du Loiret
Beauchamps-sur-Huillard



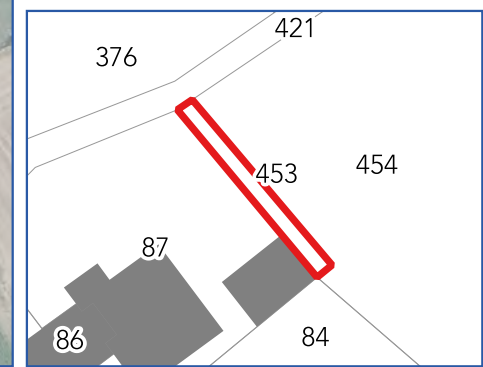
EMPLACEMENT
RESERVE N° : **103**

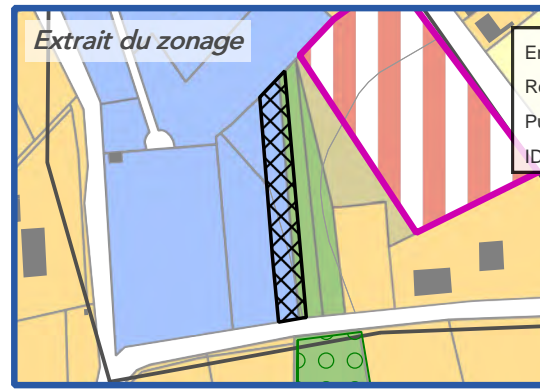
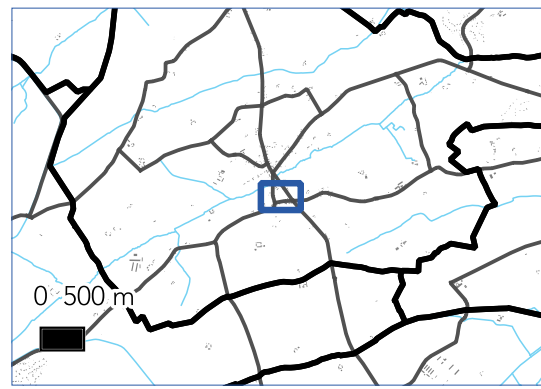
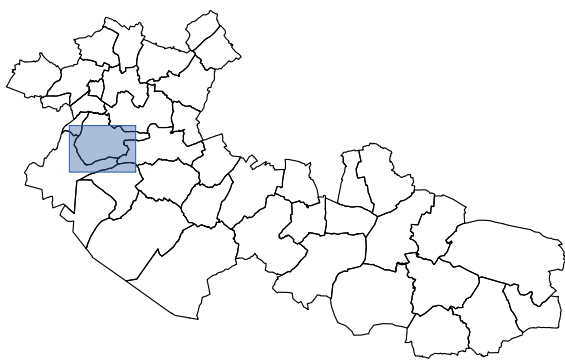
SUR LE TERRITOIRE COMMUNAL
DE :
Beauchamps-sur-Huillard

SURFACE : 95 m²
PARCELLE(S) :
027 000 AB 453

BENEFICIAIRE :
Commune

DESTINATION :
Agrandissement du local technique





PLAN LOCAL D'URBANISME
INTERCOMMUNAL
S2LO
Communauté de Communes
Canaux et Forêt en Gatinais

Envoyé en préfecture le 14/04/2023
Reçu en préfecture le 14/04/2023
Publié le
ID : 045-200067676-20230411-PLUIH_ENVOI19-AU

Département du Loiret

Beauchamps-sur-Huilliard



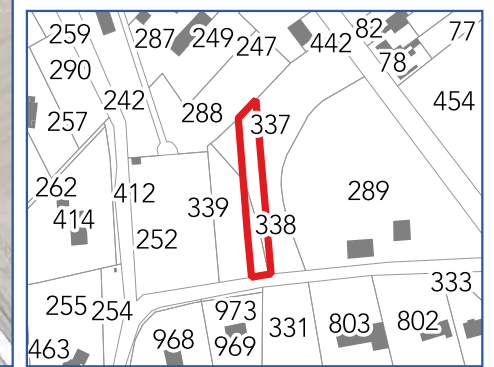
EMPLACEMENT
RESERVE N° : 98

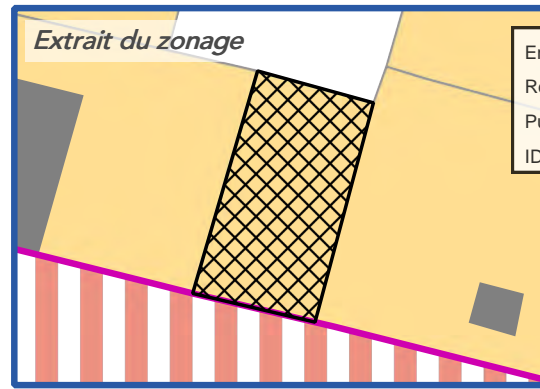
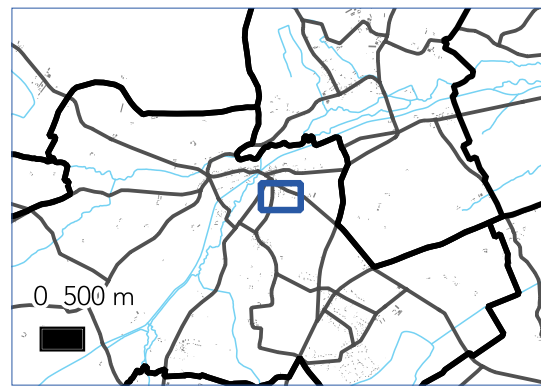
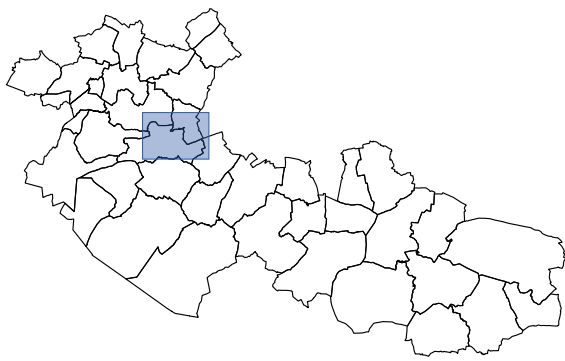
SUR LE TERRITOIRE COMMUNAL
DE :
Beauchamps-sur-Huilliard

SURFACE : 995 m²
PARCELLE(S) :
027 000 AB 337p et 338p

BENEFICIAIRE :
Commune

DESTINATION :
Aménagement d'un fossé busé drainant
les eaux pluviales (largeur : 8 mètres)





PLAN LOCAL D'URBANISME
INTERCOMMUNAL
S2LO
Communauté de Communes
Canaux et Forêt en Gatinais

Envoyé en préfecture le 14/04/2023
Reçu en préfecture le 14/04/2023
Publié le
ID : 045-200067676-20230411-PLUIH_ENVOI19-AU

Département du Loiret

Chailly-en-Gatinais



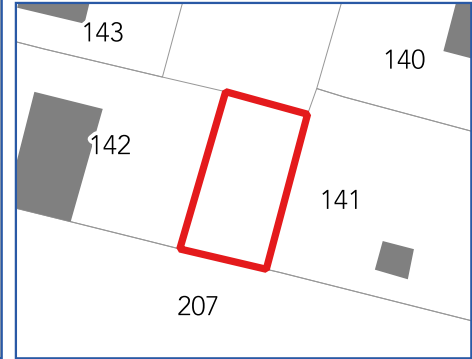
EMPLACEMENT
RESERVE N° : 27

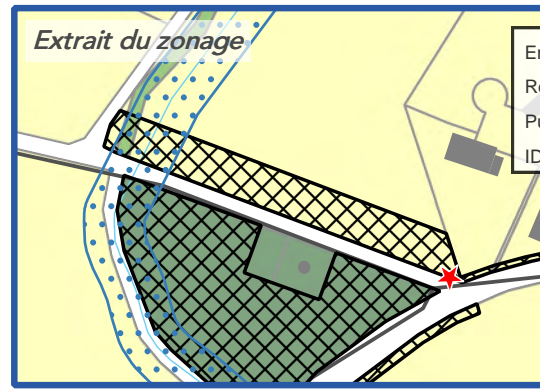
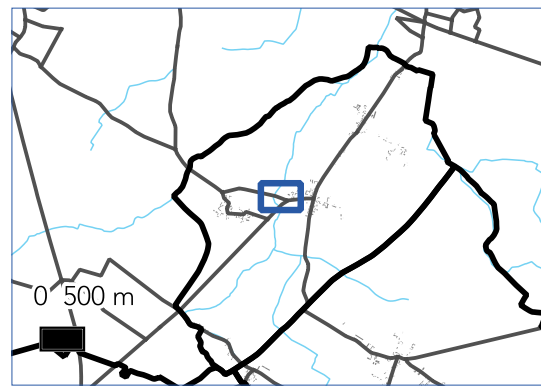
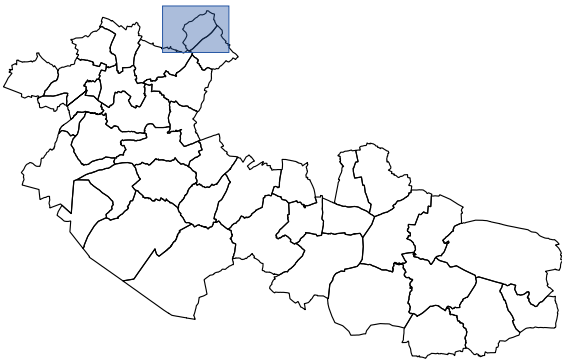
SUR LE TERRITOIRE COMMUNAL
DE :
Chailly-en-Gatinais

SURFACE : 224 m²
PARCELLE(S) :
066 000 AE 141p

BENEFICIAIRE :
Commune

DESTINATION :
Création d'une voix douce (piéton-
cycliste) entre le lotissement de
l'Épinière et l'OAP prévue au PLUIH





Envoyé en préfecture le 14/04/2023
Reçu en préfecture le 14/04/2023
Publié le
ID : 045-200067676-20230411-PLUIH_ENVOI19-AU

PLAN LOCAL D'URBANISME
INTERCOMMUNAL
S²LO
Communauté de Communes
Canaux et Forêt en Gatinais

Département du Loiret

Chapelon



EMPLACEMENT

RESERVE N° : 1

SUR LE TERRITOIRE COMMUNAL

DE :

Chapelon

SURFACE : 3687 m²

PARCELLE(S) :

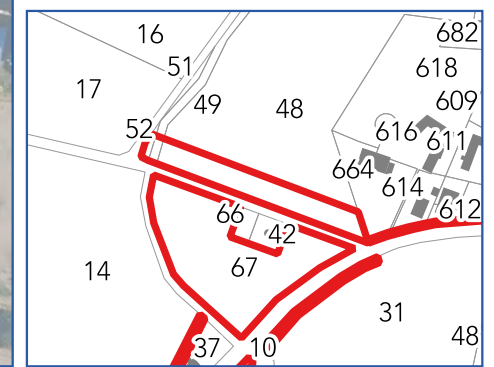
078 000 ZB 48p, 49p, 52p

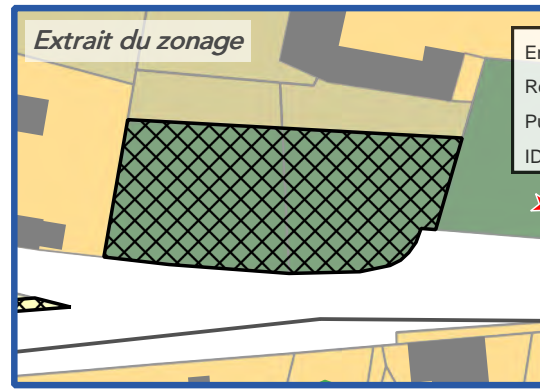
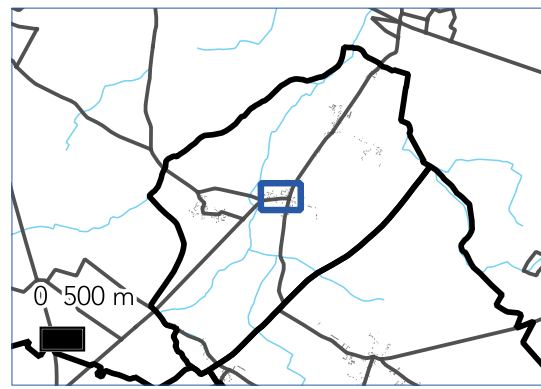
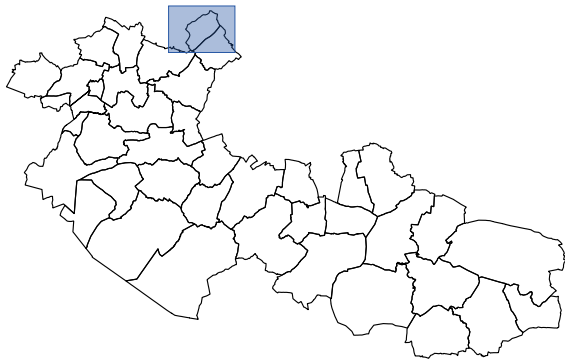
BENEFICIAIRE :

Commune

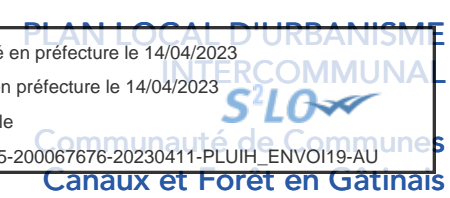
DESTINATION :

Création de stationnements





Envoyé en préfecture le 14/04/2023
Reçu en préfecture le 14/04/2023
Publié le
ID : 045-200067676-20230411-PLUIH_ENVOI19-AU



Département du Loiret

Chapelon



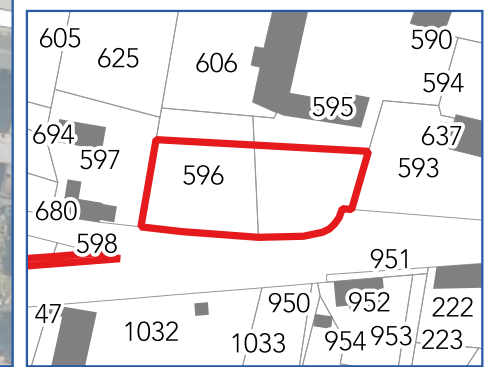
EMPLACEMENT
RESERVE N° : 2

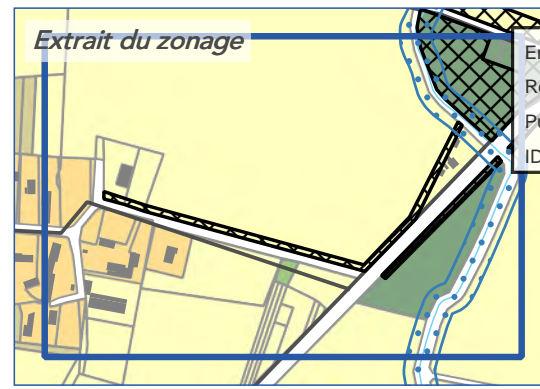
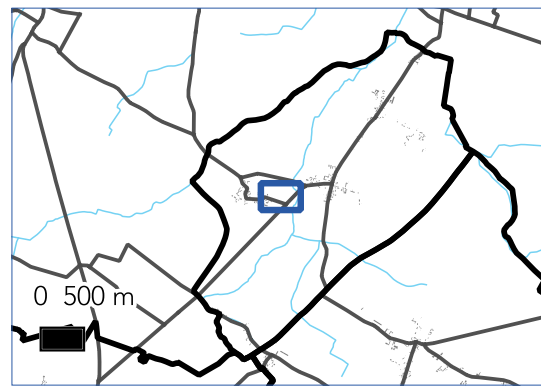
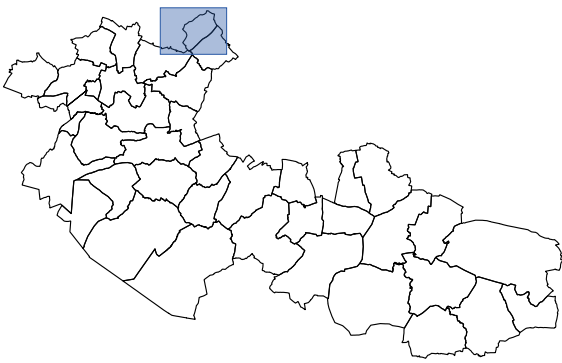
SUR LE TERRITOIRE COMMUNAL
DE :
Chapelon

SURFACE : 1511 m²
PARCELLE(S) :
078 000 A 595p et 596p

BENEFICIAIRE :
Commune

DESTINATION :
Création d'un espace vert





Envoyé en préfecture le 14/04/2023
Reçu en préfecture le 14/04/2023
Publié le
ID : 045-200067676-20230411-PLUIH_ENVOI19-AU

PLAN LOCAL D'URBANISME
INTERCOMMUNAL
S²LO
Communauté de Communes
Canaux et Forêt en Gatinais

Département du Loiret

Chapelon



EMPLACEMENT
RESERVE N° : 3

SUR LE TERRITOIRE COMMUNAL
DE :

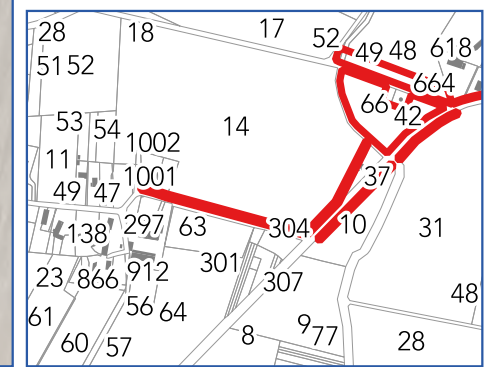
Chapelon

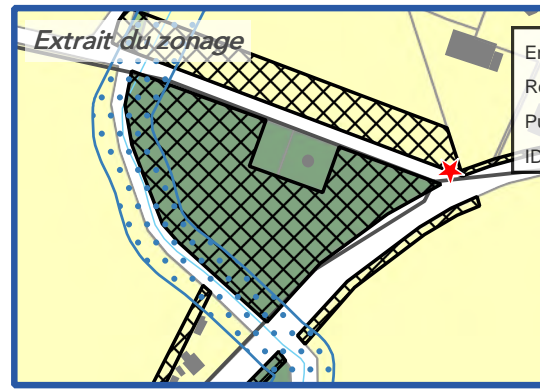
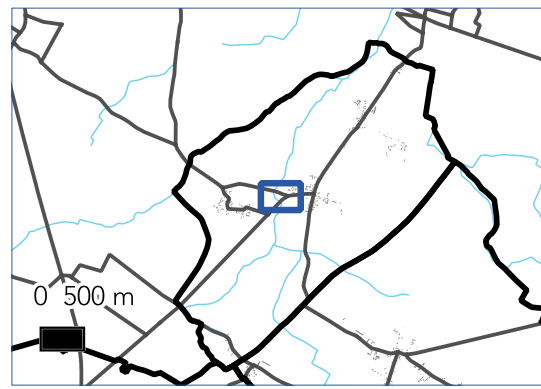
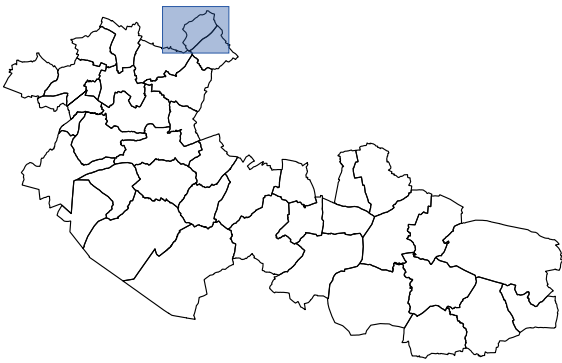
SURFACE : 2480 m²

PARCELLE(S) :
078 000 ZI 14p et D 902p, 903p

BENEFICIAIRE :
Commune

DESTINATION :
Cheminement piéton





PLAN LOCAL D'URBANISME
INTERCOMMUNAL
S²LO
Communauté de Communes
Canaux et Forêt en Gatinais

Envoyé en préfecture le 14/04/2023
Reçu en préfecture le 14/04/2023
Publié le
ID : 045-200067676-20230411-PLUIH_ENVOI19-AU

Département du Loiret

Chapelon



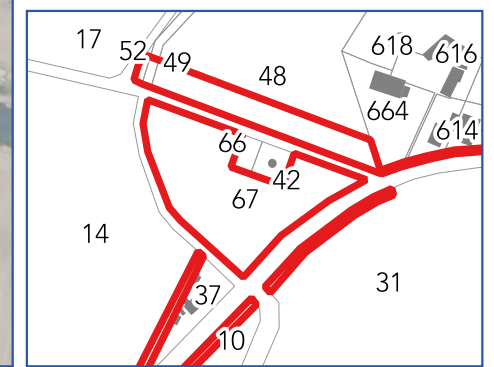
EMPLACEMENT
RESERVE N° : **4**

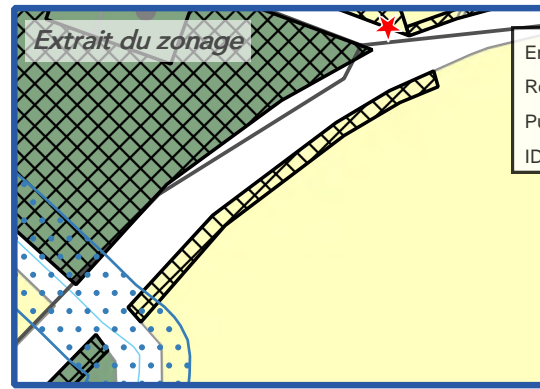
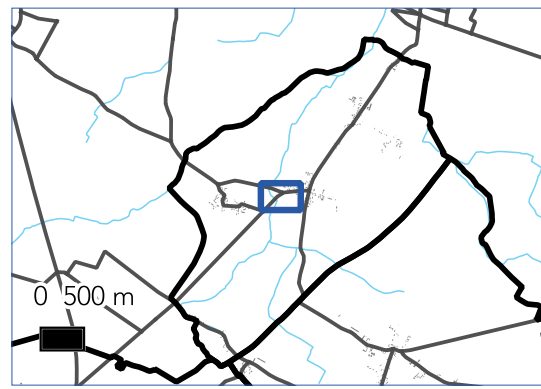
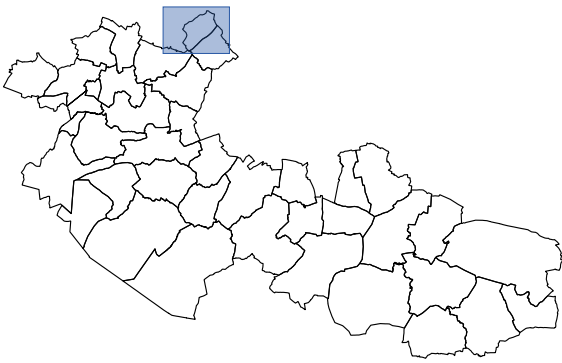
SUR LE TERRITOIRE COMMUNAL
DE :
Chapelon

SURFACE : **8679 m²**
PARCELLE(S) :
078 000 ZI 67

BENEFICIAIRE :
Commune

DESTINATION :
Lieu public autour du moulin





PLAN LOCAL D'URBANISME
INTERCOMMUNAL
S²LO
Communauté de Communes
Canaux et Forêt en Gatinais

Envoyé en préfecture le 14/04/2023
Reçu en préfecture le 14/04/2023
Publié le
ID : 045-200067676-20230411-PLUIH_ENVOI19-AU

Département du Loiret

Chapelon

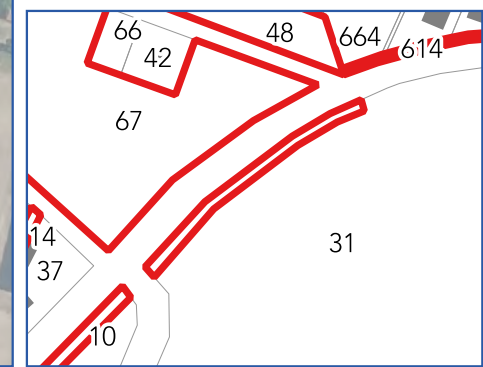
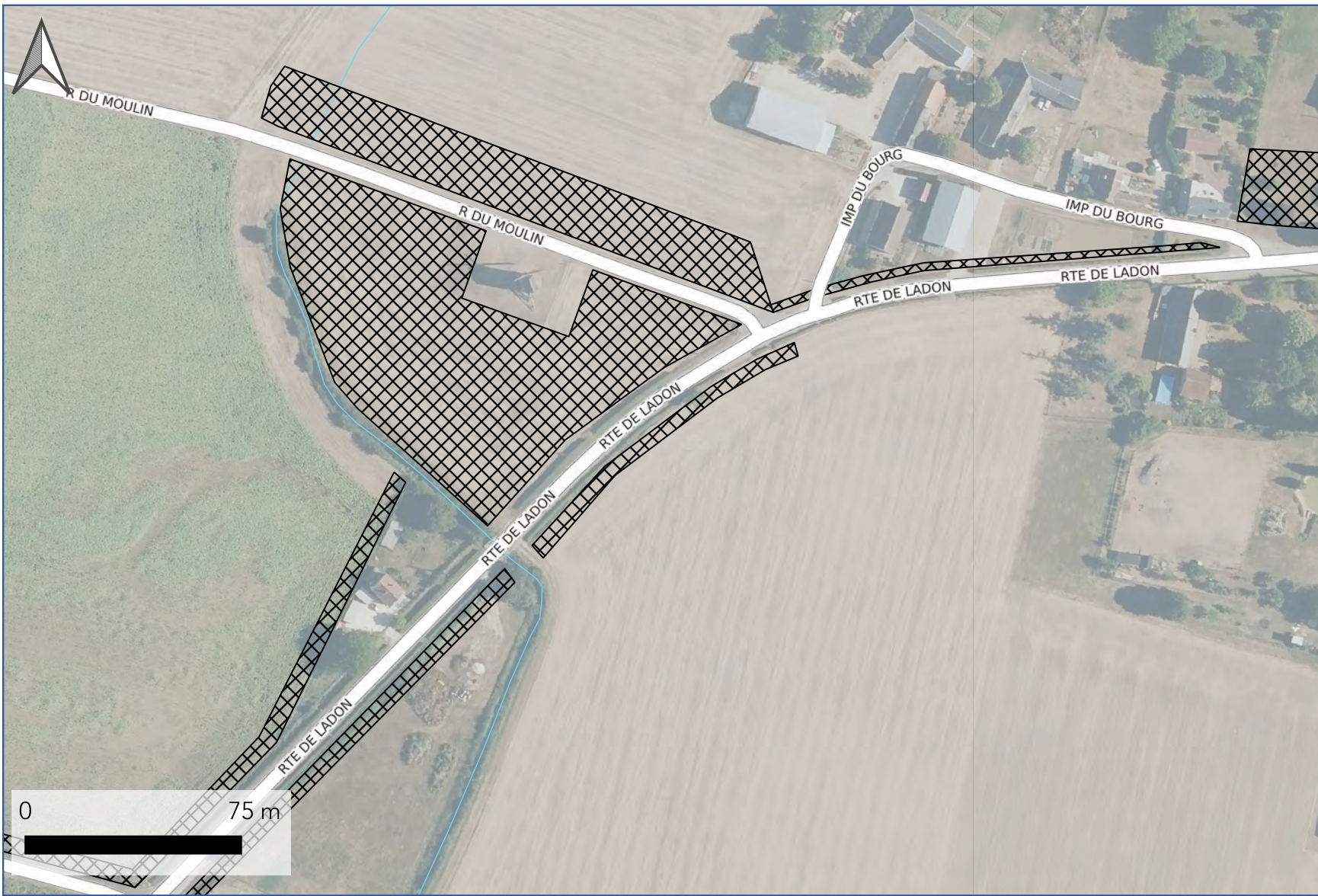


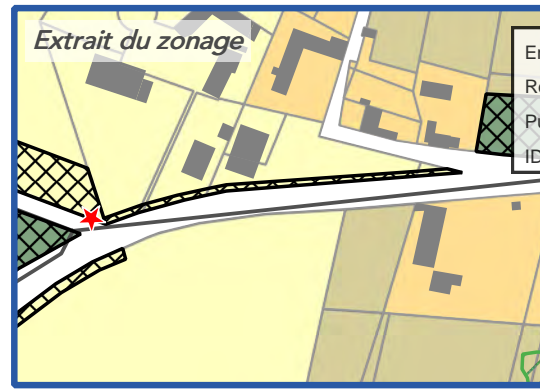
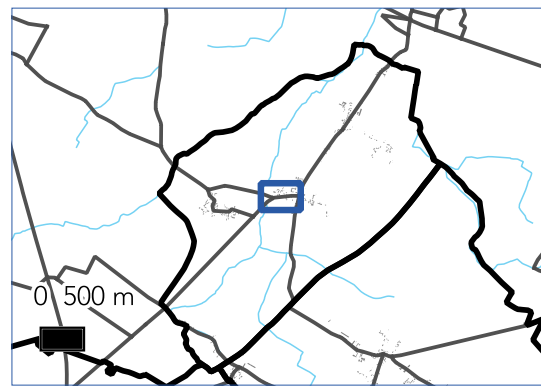
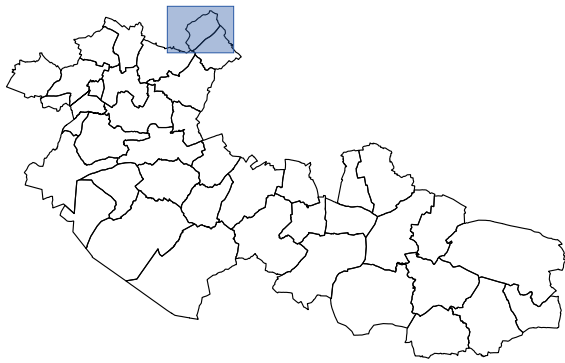
EMPLACEMENT
RESERVE N° : **8**

SUR LE TERRITOIRE COMMUNAL
DE :
Chapelon

SURFACE : **557 m²**
PARCELLE(S) :
078 000 ZE 31p

BENEFICIAIRE :
Commune
DESTINATION :
Cheminement piéton





PLAN LOCAL D'URBANISME
INTERCOMMUNAL
S²LO
Communauté de Communes
Canaux et Forêt en Gatinais

Envoyé en préfecture le 14/04/2023
Reçu en préfecture le 14/04/2023
Publié le
ID : 045-200067676-20230411-PLUIH_ENVOI19-AU

Département du Loiret

Chapelon

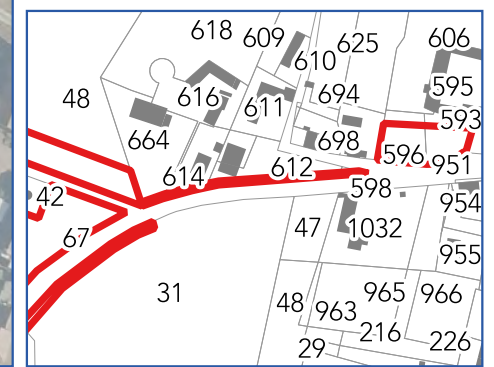


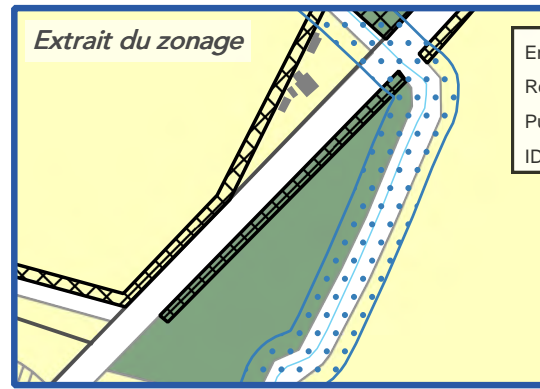
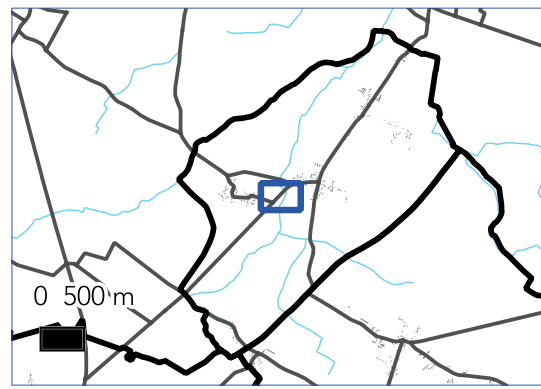
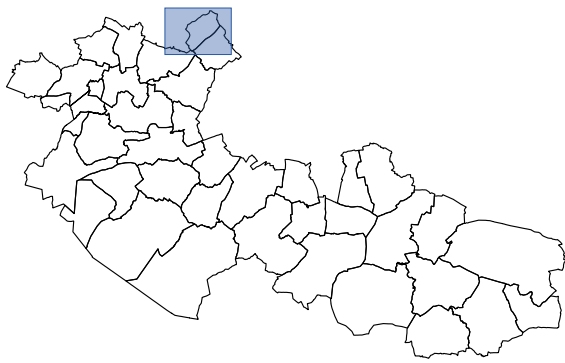
EMPLACEMENT
RESERVE N° : 9

SUR LE TERRITOIRE COMMUNAL
DE :
Chapelon

SURFACE : 388 m²
PARCELLE(S) :
078 000 A 598, 612, 614, 615, 664

BENEFICIAIRE :
Commune
DESTINATION :
Cheminement piéton





PLAN LOCAL D'URBANISME
INTERCOMMUNAL
S²LO
Communauté de Communes
Canaux et Forêt en Gatinais

Envoyé en préfecture le 14/04/2023
Reçu en préfecture le 14/04/2023
Publié le
ID : 045-200067676-20230411-PLUIH_ENVOI19-AU

Département du Loiret

Chapelon



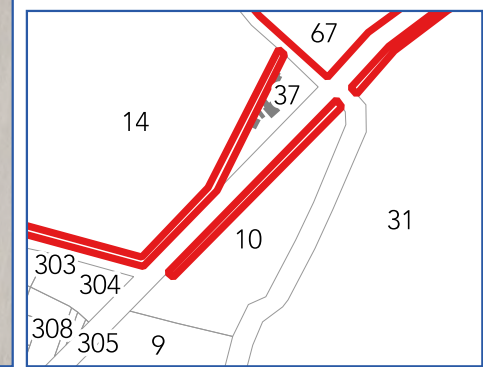
EMPLACEMENT
RESERVE N° : 10

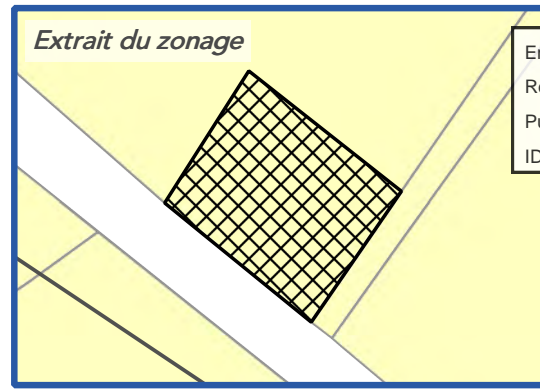
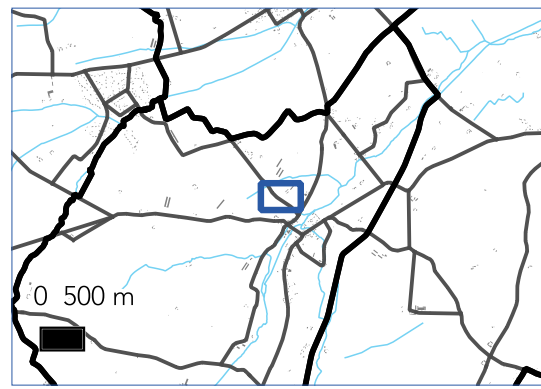
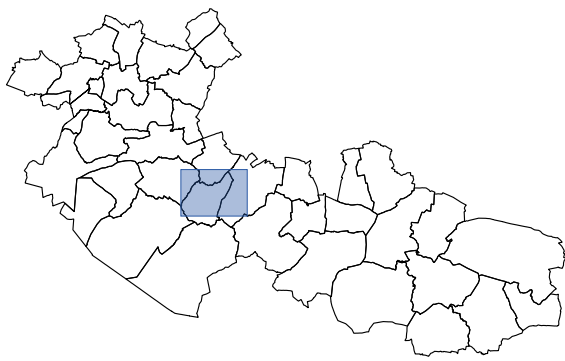
SUR LE TERRITOIRE COMMUNAL
DE :
Chapelon

SURFACE : 860 m²
PARCELLE(S) :
078 000 ZH 10p

BENEFICIAIRE :
Commune

DESTINATION :
Cheminement piéton





PLAN LOCAL D'URBANISME
INTERCOMMUNAL
S²LO
Communauté de Communes
Canaux et Forêt en Gatinais

Envoyé en préfecture le 14/04/2023
Reçu en préfecture le 14/04/2023
Publié le
ID : 045-200067676-20230411-PLUIH_ENVOI19-AU

Département du Loiret

Cour Marigny



EMPLACEMENT
RESERVE N° : **96**

SUR LE TERRITOIRE COMMUNAL
DE :

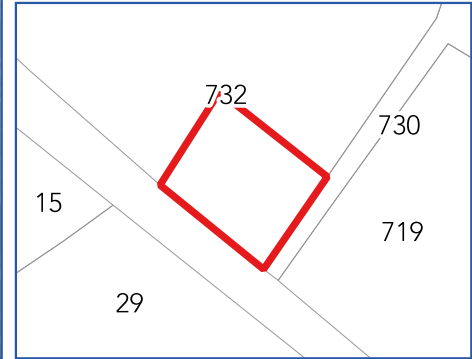
Cour Marigny

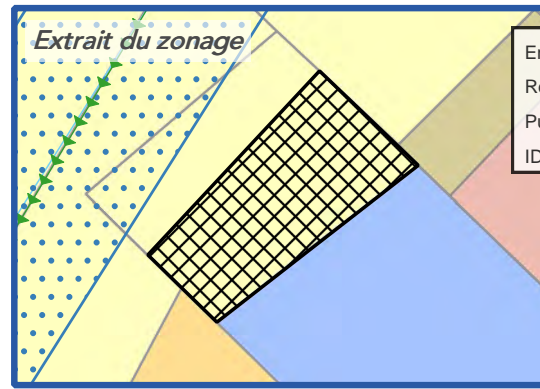
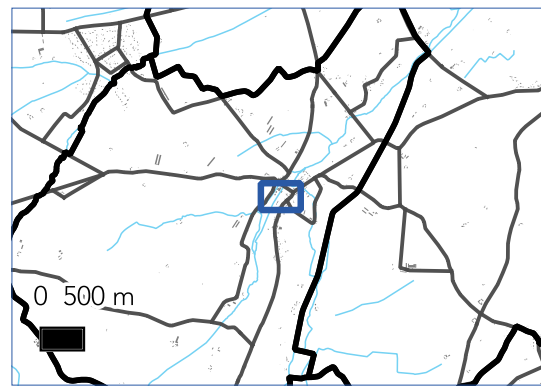
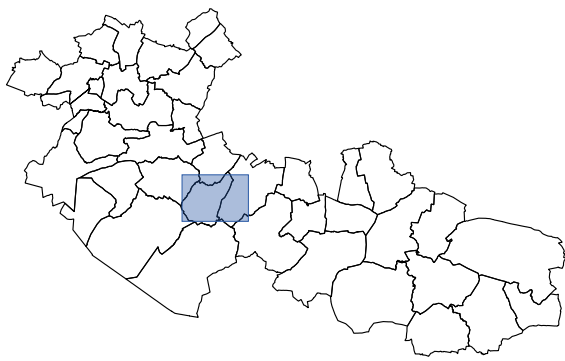
SURFACE : 760 m²

PARCELLE(S) :
112 000 B 732p

BENEFICIAIRE :
Commune

DESTINATION :
Construction d'un bâtiment technique





PLAN LOCAL D'URBANISME
INTERCOMMUNAL
S²LO
Communauté de Communes
Canaux et Forêt en Gatinais

Envoyé en préfecture le 14/04/2023
Reçu en préfecture le 14/04/2023
Publié le
ID : 045-200067676-20230411-PLUIH_ENVOI19-AU

Département du Loiret

Cour-Marigny



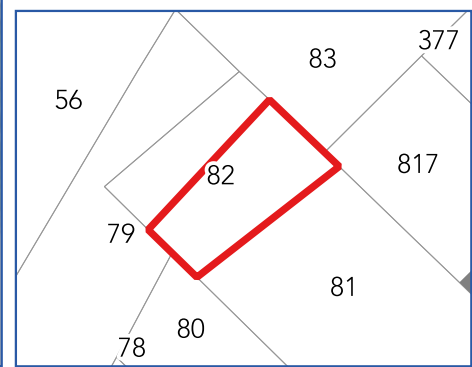

EMPLACEMENT
RESERVE N° : 97

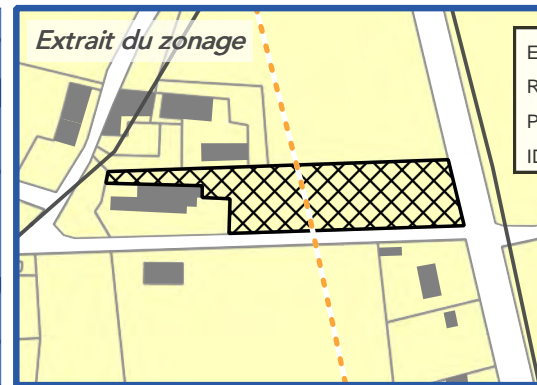
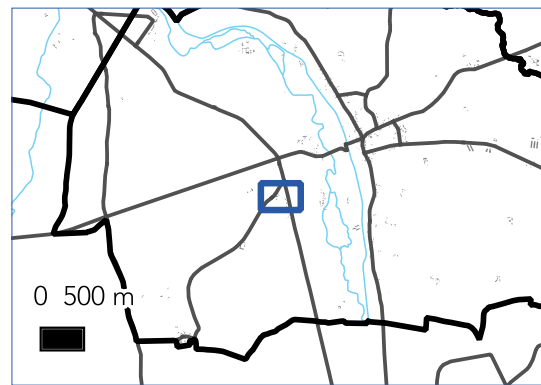
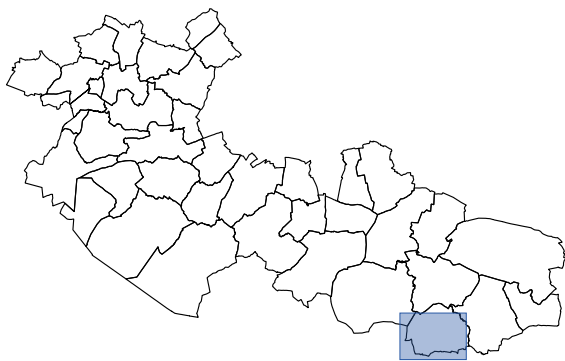
SUR LE TERRITOIRE COMMUNAL
DE :
Cour-Marigny

SURFACE : 633 m²
PARCELLE(S) :
112 000 D 82p

BENEFICIAIRE :
Commune

DESTINATION :
Extension du cimetière





PLAN LOCAL D'URBANISME
INTERCOMMUNAL
S²LO
Communauté de Communes
Canaux et Forêt en Gatinais

Envoyé en préfecture le 14/04/2023
Reçu en préfecture le 14/04/2023
Publié le
ID : 045-200067676-20230411-PLUIH_ENVOI19-AU

Département du Loiret

Dammarie-sur-Loing



EMPLACEMENT

RESERVE N° : **94**

SUR LE TERRITOIRE COMMUNAL

DE :

Dammarie-sur-Loing

SURFACE : **2710 m²**

PARCELLE(S) :

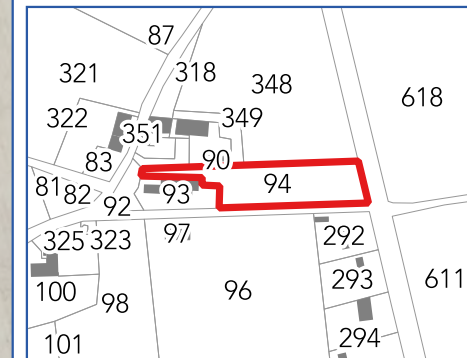
121 000 C 94

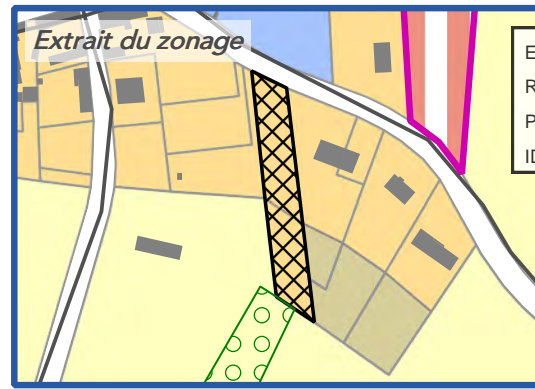
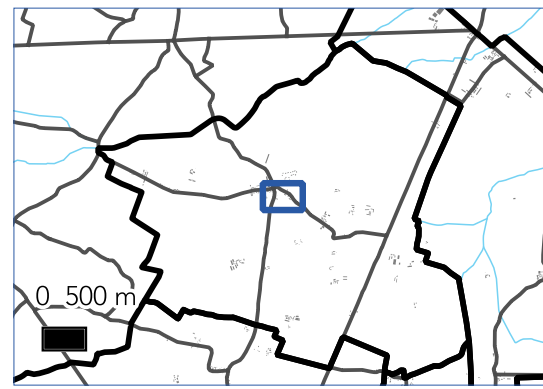
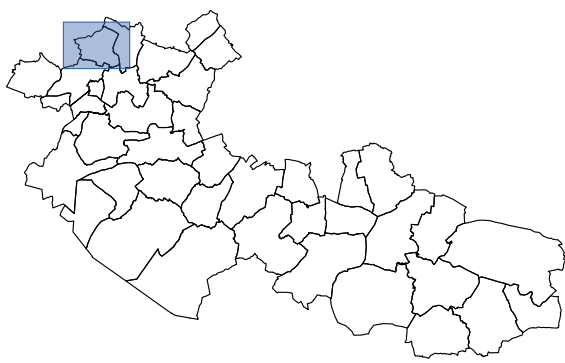
BENEFICIAIRE :

Commune

DESTINATION :

Installation d'une réserve incendie





PLAN LOCAL D'URBANISME
INTERCOMMUNAL
S²LO
Communauté de Communes
Canaux et Forêt en Gatinais

Envoyé en préfecture le 14/04/2023
Reçu en préfecture le 14/04/2023
Publié le
ID : 045-200067676-20230411-PLUIH_ENVOI19-AU

Département du Loiret
Freville-en-Gatinais



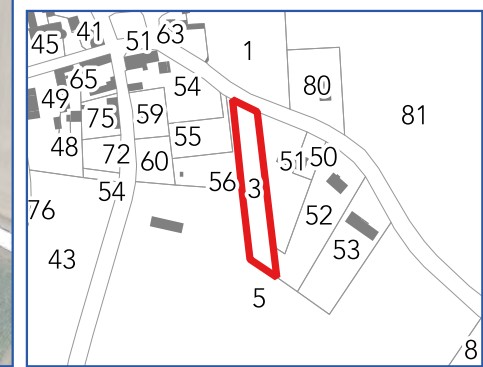
EMPLACEMENT
RESERVE N° : 21

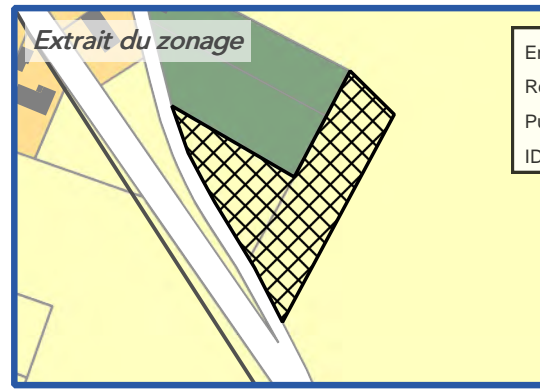
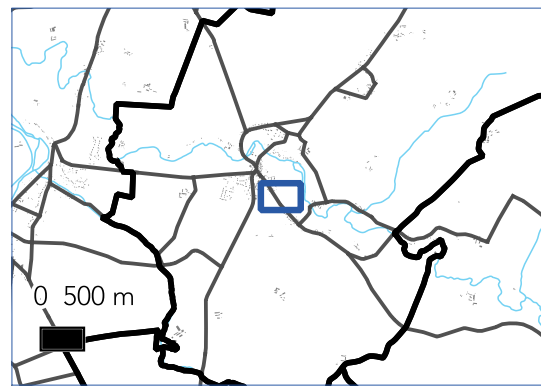
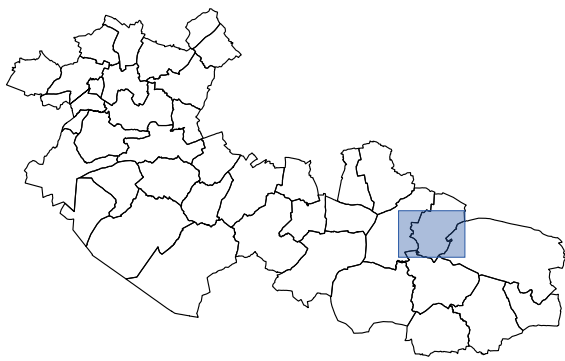
SUR LE TERRITOIRE COMMUNAL
DE :
Freville-en-Gatinais

SURFACE : 2280 m²
PARCELLE(S) :
150 000 ZO 3

BENEFICIAIRE :
Commune

DESTINATION :
Parking de bâtiment communal





PLAN LOCAL D'URBANISME
INTERCOMMUNAL
S²LO
Communauté de Communes
Canaux et Forêt en Gatinais

Envoyé en préfecture le 14/04/2023
Reçu en préfecture le 14/04/2023
Publié le
ID : 045-200067676-20230411-PLUIH_ENVOI19-AU

Département du Loiret
La Chapelle-sur-Aveyron

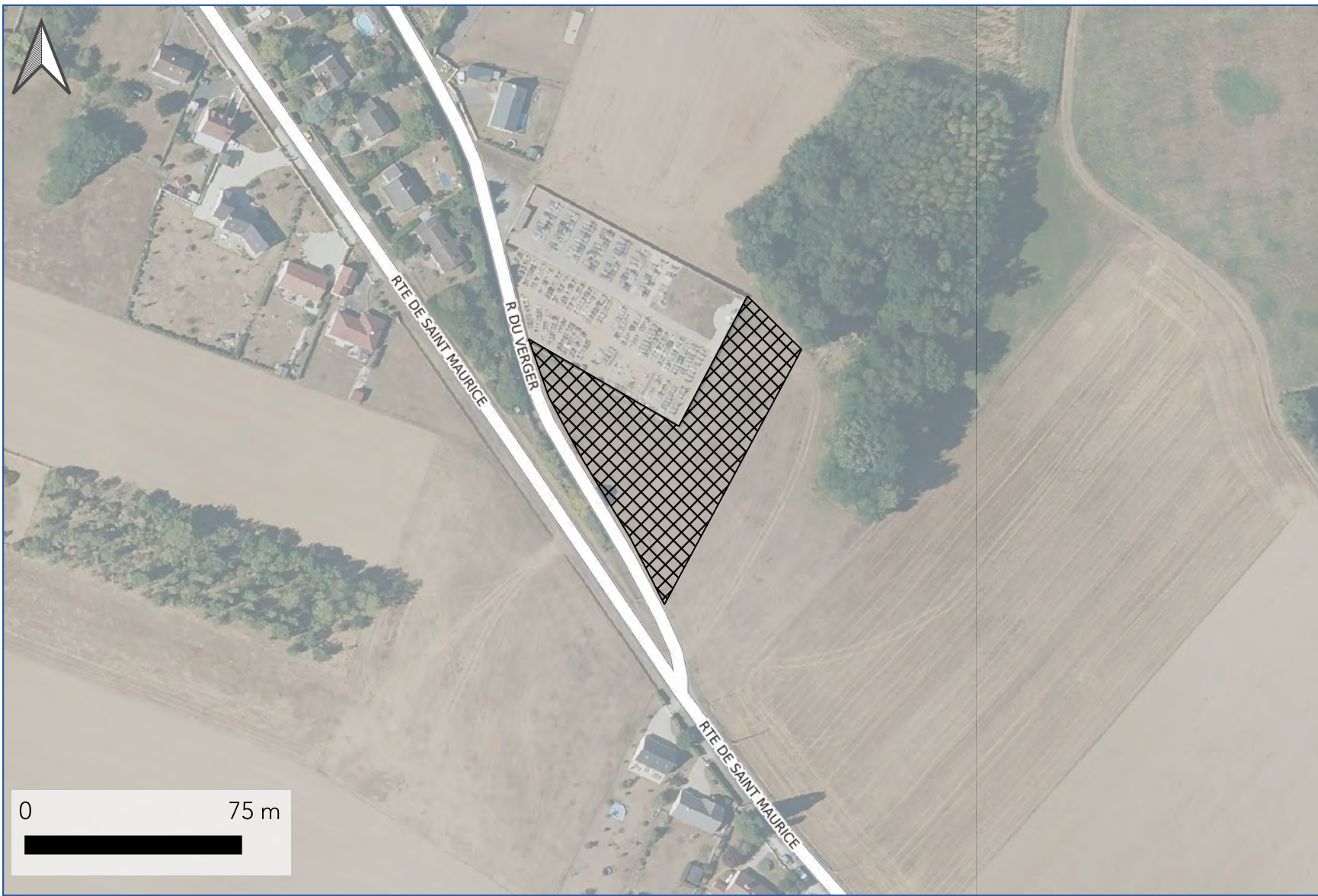
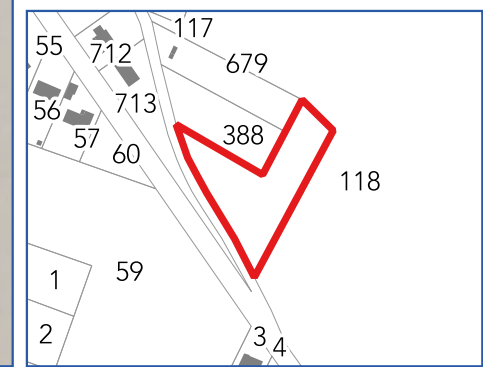


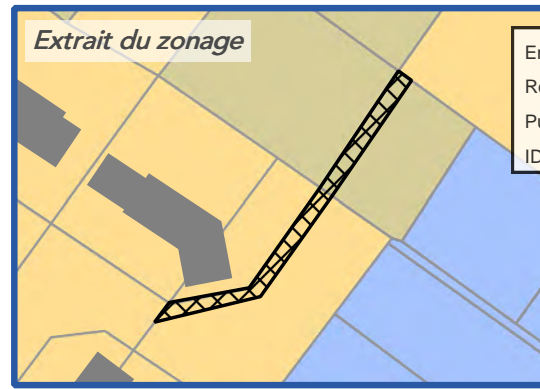
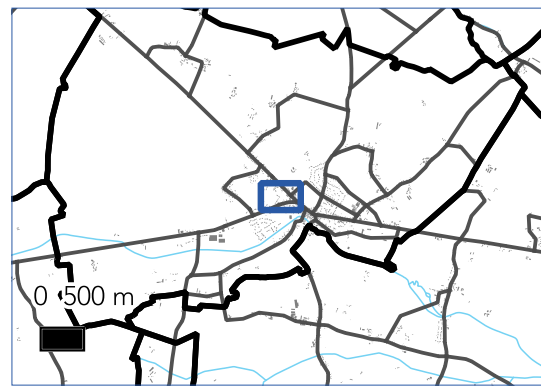
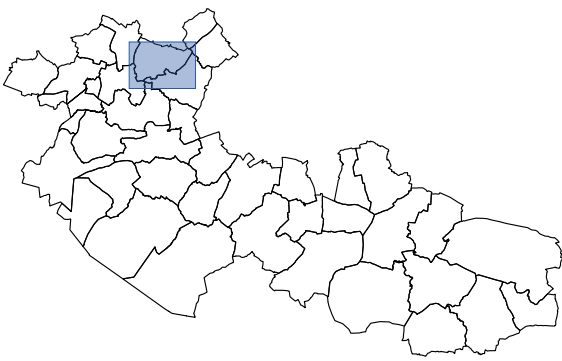
EMPLACEMENT
RESERVE N° : **18**

SUR LE TERRITOIRE COMMUNAL
DE :
La Chapelle-sur-Aveyron

SURFACE : **3730 m²**
PARCELLE(S) :
077 000 ZN 118p

BENEFICIAIRE :
Commune
DESTINATION :
Extension du cimetière





PLAN LOCAL D'URBANISME
INTERCOMMUNAL
S²LO
Communauté de Communes
Canaux et Forêt en Gatinais

Envoyé en préfecture le 14/04/2023
Reçu en préfecture le 14/04/2023
Publié le
ID : 045-200067676-20230411-PLUIH_ENVOI19-AU

Département du Loiret

Ladon



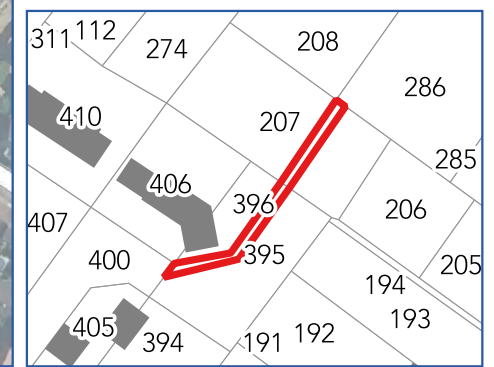
EMPLACEMENT
RESERVE N° : **11**

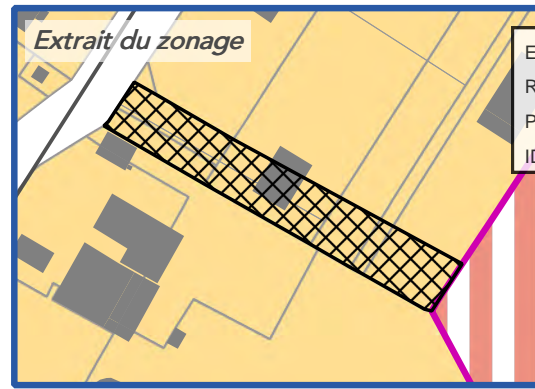
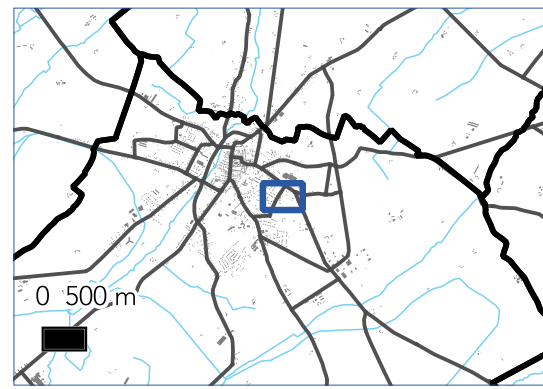
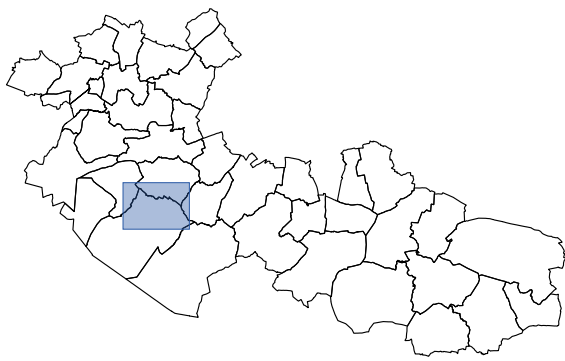
SUR LE TERRITOIRE COMMUNAL
DE :
Ladon

SURFACE : **105 m²**
PARCELLE(S) :
178 000 AC 207 et ZH 395

BENEFICIAIRE :
Commune

DESTINATION :
Desserte vers l'école primaire





Envoyé en préfecture le 14/04/2023
Reçu en préfecture le 14/04/2023
Publié le
ID : 045-200067676-20230411-PLUIH_ENVOI19-AU

PLAN LOCAL D'URBANISME
INTERCOMMUNAL
S²LO
Communauté de Communes
Canaux et Forêt en Gatinais

Département du Loiret

Lorris



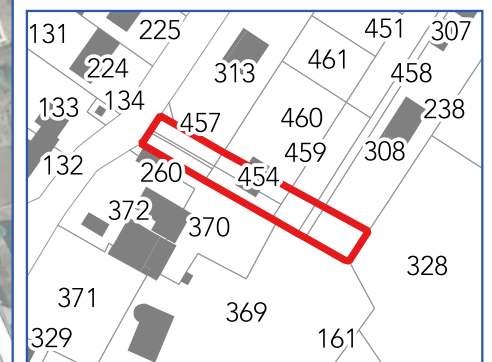
EMPLACEMENT
RESERVE N° : **26**

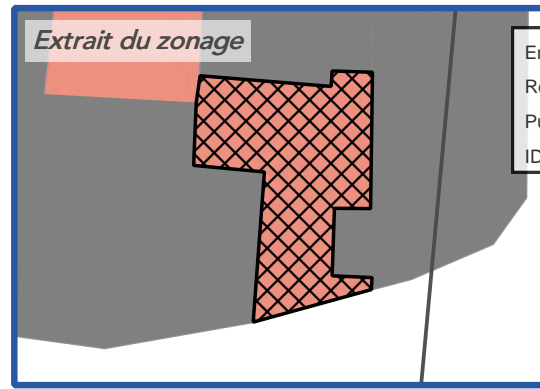
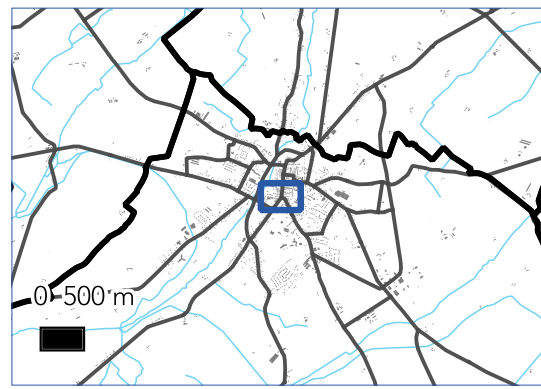
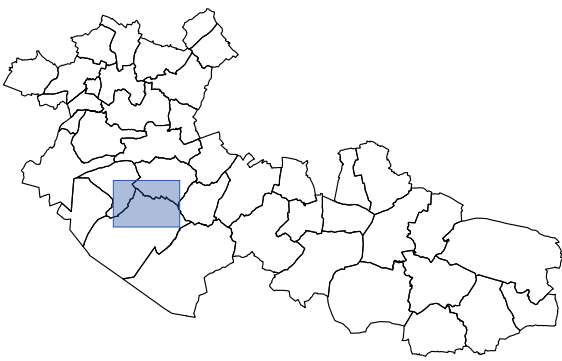
SUR LE TERRITOIRE COMMUNAL
DE :
Lorris

SURFACE : 774 m²
PARCELLE(S) :
187 000 AH 306p, 308p, 457p, 459p, 460p et 260, 454, 456

BENEFICIAIRE :
Commune

DESTINATION :
Accès piétonnier à la zone 1AU





PLAN LOCAL D'URBANISME
INTERCOMMUNAL
S2LO
Communauté de Communes
Canaux et Forêt en Gatinais
Département du Loiret
Lorris

Envoyé en préfecture le 14/04/2023
Reçu en préfecture le 14/04/2023
Publié le
ID : 045-200067676-20230411-PLUIH_ENVOI19-AU



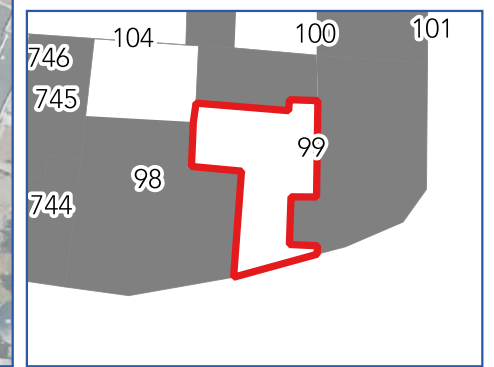
EMPLACEMENT
RESERVE N° : **30**

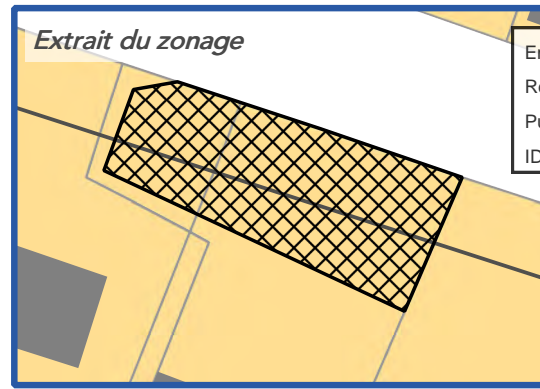
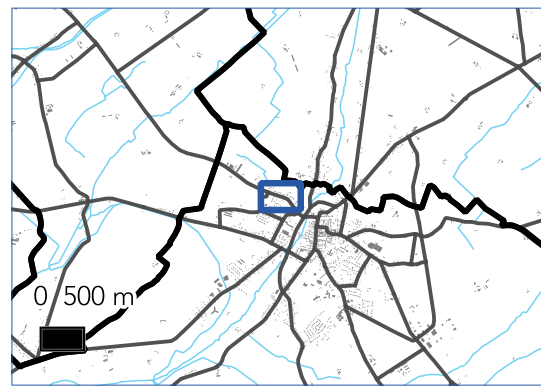
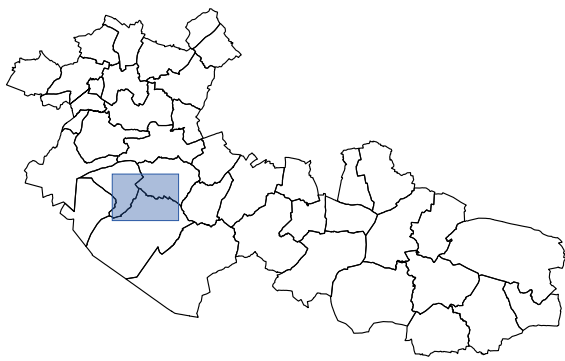
SUR LE TERRITOIRE COMMUNAL
DE :
Lorris

SURFACE : 114 m²
PARCELLE(S) :
187 000 AI 99p

BENEFICIAIRE :
Commune

DESTINATION :
Voie d'accès espace jeunesse





Envoyé en préfecture le 14/04/2023
Reçu en préfecture le 14/04/2023
Publié le
ID : 045-200067676-20230411-PLUIH_ENVOI19-AU



Département du Loiret

Lorris



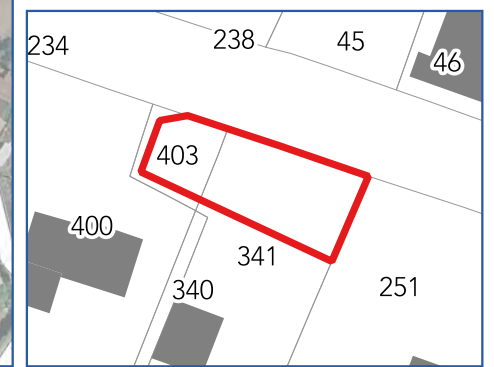
EMPLACEMENT
RESERVE N° : **33**

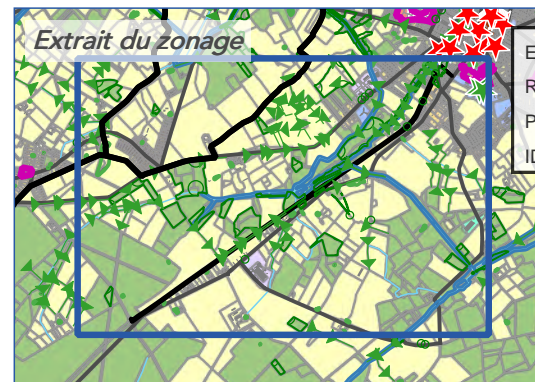
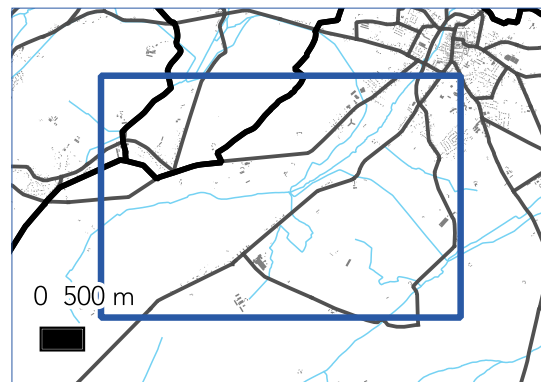
SUR LE TERRITOIRE COMMUNAL
DE :
Lorris

SURFACE : 293 m²
PARCELLE(S) :
187 000 AC 341p et 403p

BENEFICIAIRE :
Commune

DESTINATION :
Centre d'Apport Volontaire





Envoyé en préfecture le 14/04/2023
Reçu en préfecture le 14/04/2023
Publié le
ID : 045-200067676-20230411-PLUIH_ENVOI19-AU

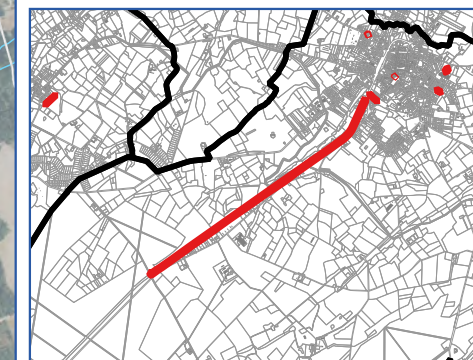
PLAN LOCAL D'URBANISME
INTERCOMMUNAL
S²LO
Communauté de Communes
Canaux et Forêt en Gatinais

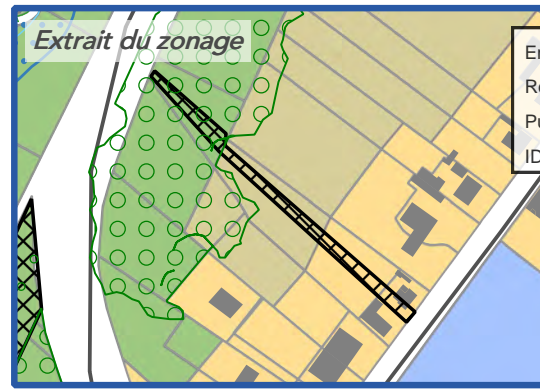
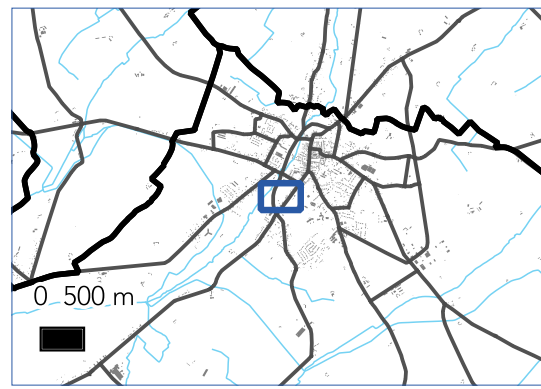
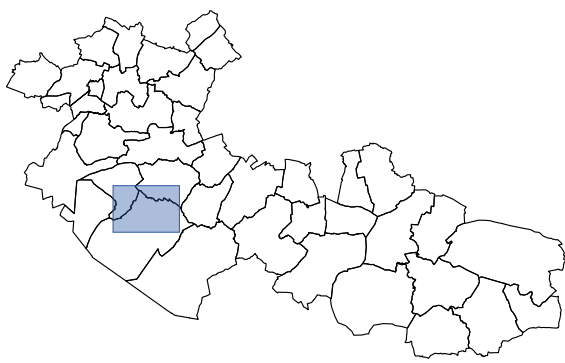
Département du Loiret

Lorris



EMPLACEMENT
RESERVE N° : **53**
SUR LE TERRITOIRE COMMUNAL
DE :
Lorris
SURFACE : 79933 m²
PARCELLE(S) :
187 000 AX 10, AZ 3 et 118, BK 215 et
216, et AD 216
BENEFICIAIRE :
Commune
DESTINATION :
Chemin pédestre et équestre





Envoyé en préfecture le 14/04/2023
Reçu en préfecture le 14/04/2023
Publié le
ID : 045-200067676-20230411-PLUIH_ENVOI19-AU

PLAN LOCAL D'URBANISME
INTERCOMMUNAL
S²LO
Communauté de Communes
Canaux et Forêt en Gatinais

Département du Loiret

Lorris



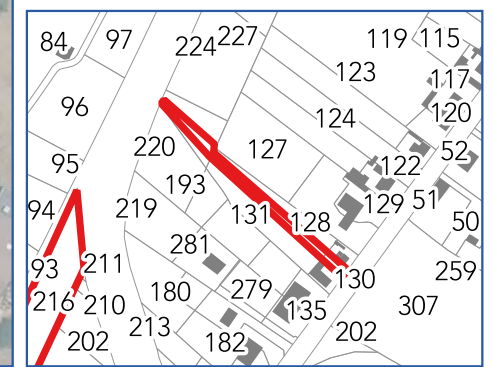
EMPLACEMENT
RESERVE N° : **54**

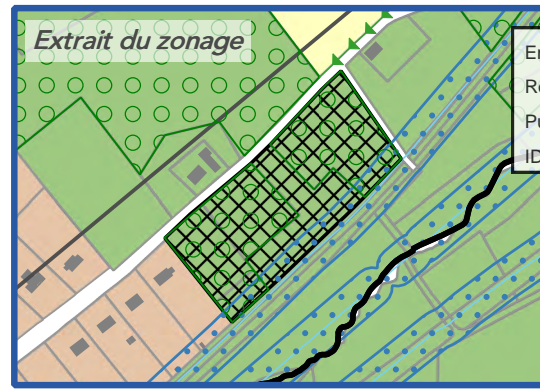
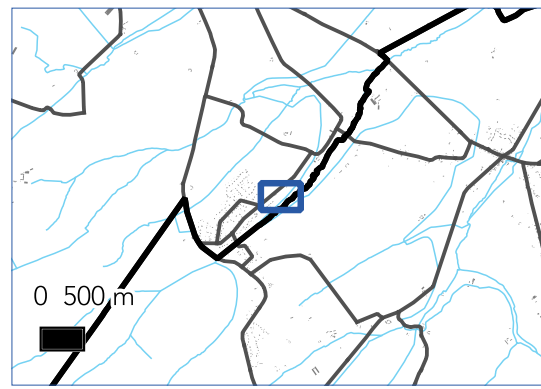
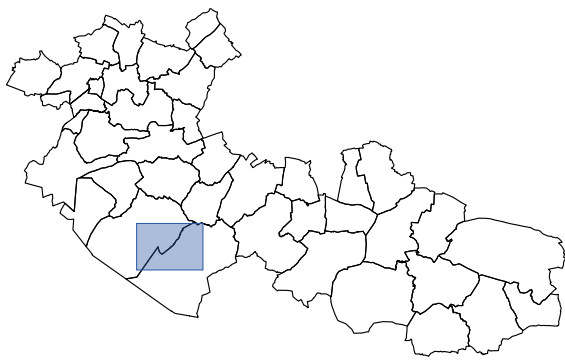
SUR LE TERRITOIRE COMMUNAL
DE :
Lorris

SURFACE : 804 m²
PARCELLE(S) :
187 000 AD 130, 131 et 223

BENEFICIAIRE :
Commune

DESTINATION :
Servitude de passage EP vers la déviation





PLAN LOCAL D'URBANISME
INTERCOMMUNAL
S²LO
Communauté de Communes
Canaux et Forêt en Gatinais

Envoyé en préfecture le 14/04/2023
Reçu en préfecture le 14/04/2023
Publié le
ID : 045-200067676-20230411-PLUIH_ENVOI19-AU

Département du Loiret

Lorris



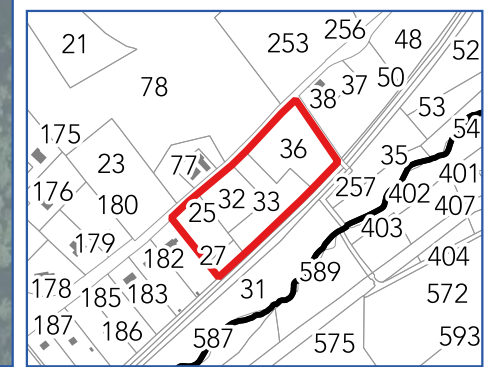
EMPLACEMENT
RESERVE N° : **85**

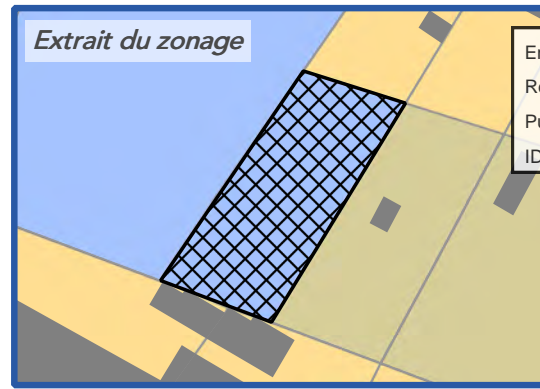
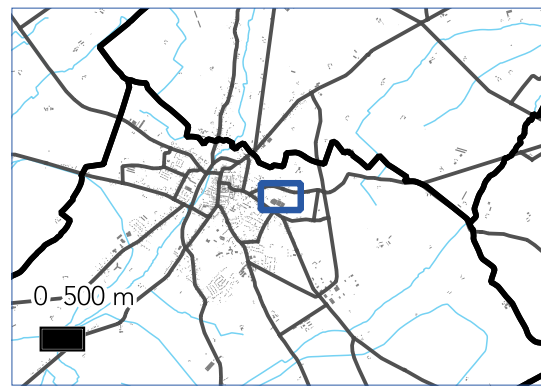
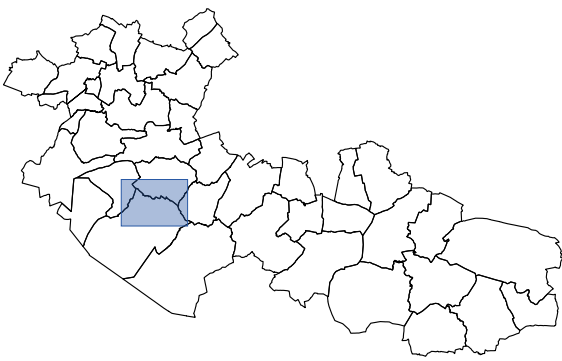
SUR LE TERRITOIRE COMMUNAL
DE :
Lorris

SURFACE : **14848 m²**
PARCELLE(S) :
187 000 AT 25, 26, 32, 33, 36

BENEFICIAIRE :
Commune

DESTINATION :
Mini station d'épuration





Envoyé en préfecture le 14/04/2023
Reçu en préfecture le 14/04/2023
Publié le
ID : 045-200067676-20230411-PLUIH_ENVOI19-AU

PLAN LOCAL D'URBANISME
INTERCOMMUNAL
S²LO
Communauté de Communes
Canaux et Forêt en Gatinais

Département du Loiret

Lorris



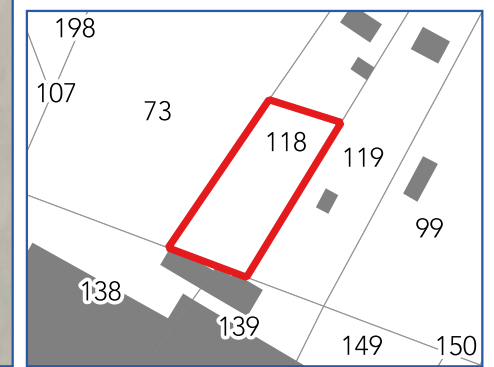
EMPLACEMENT
RESERVE N° : 100

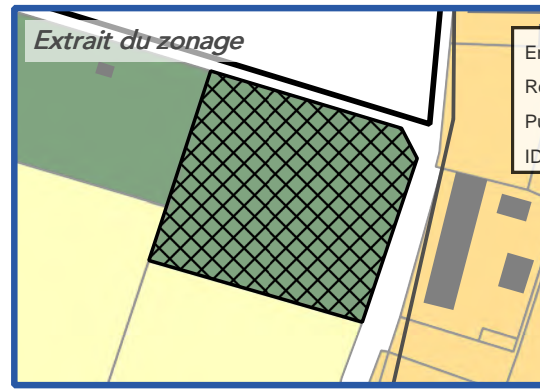
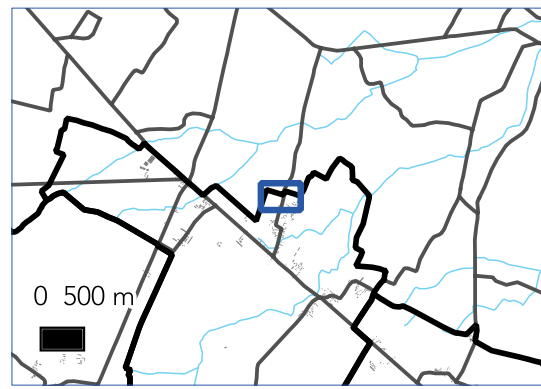
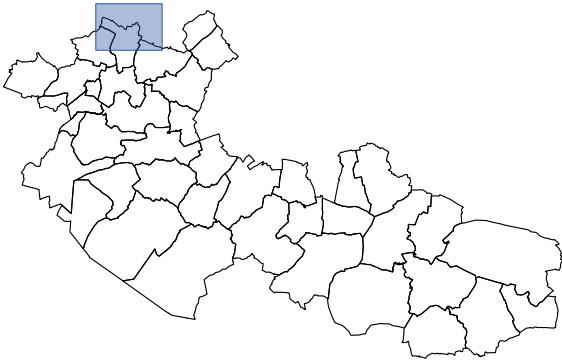
SUR LE TERRITOIRE COMMUNAL
DE :
Lorris

SURFACE : 1769 m²
PARCELLE(S) :
187 000 AK 118p

BENEFICIAIRE :
Commune

DESTINATION :
Extension du cimetière





Envoyé en préfecture le 14/04/2023
Reçu en préfecture le 14/04/2023
Publié le
ID : 045-200067676-20230411-PLUIH_ENVOI19-AU

PLAN LOCAL D'URBANISME
INTERCOMMUNAL
S²LO
Communauté de Communes
Canaux et Forêt en Gatinais

Département du Loiret

Mezieres-en-Gatinais



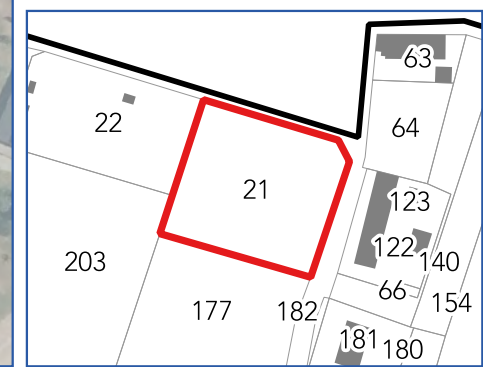
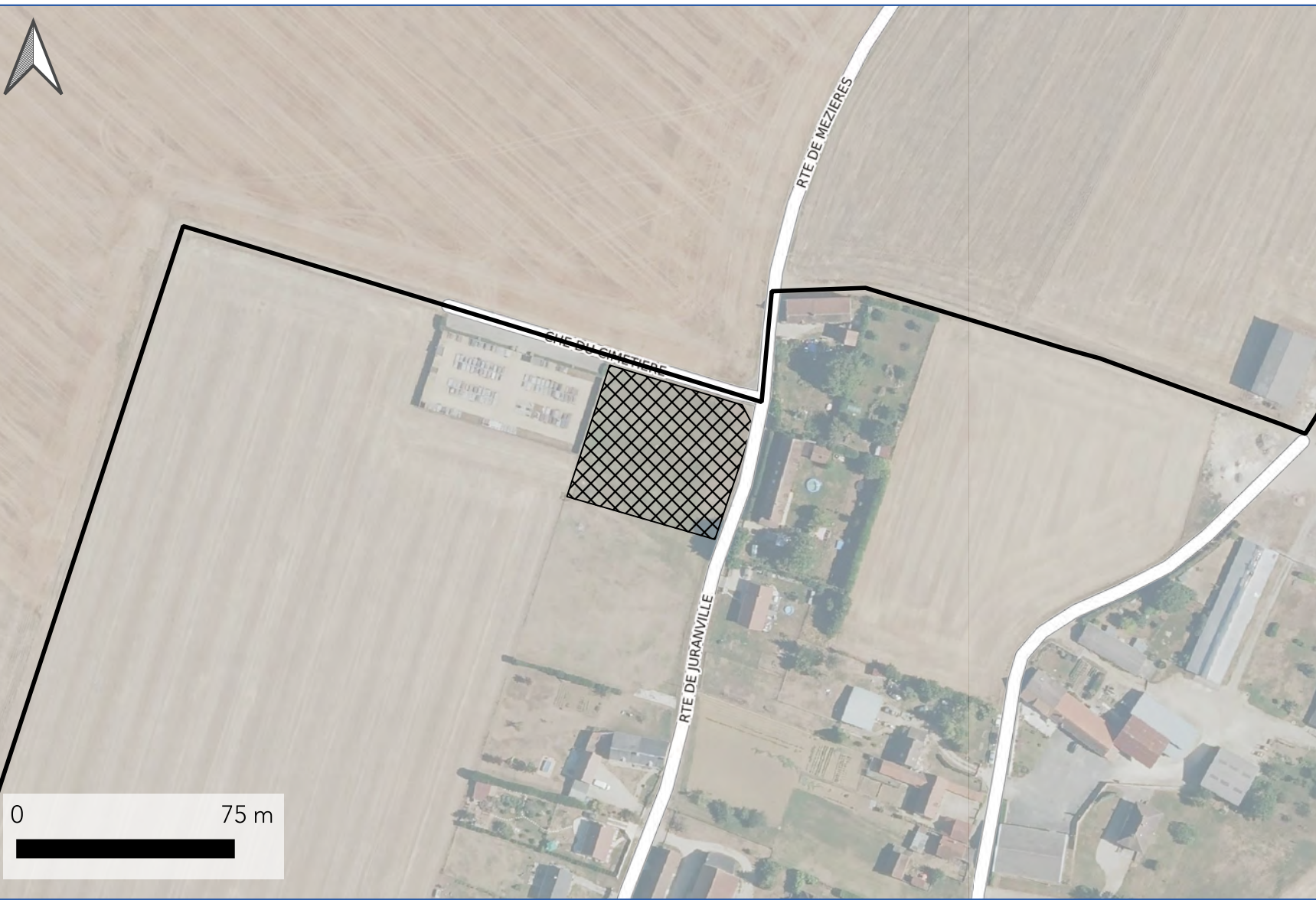
EMPLACEMENT
RESERVE N° : **29**

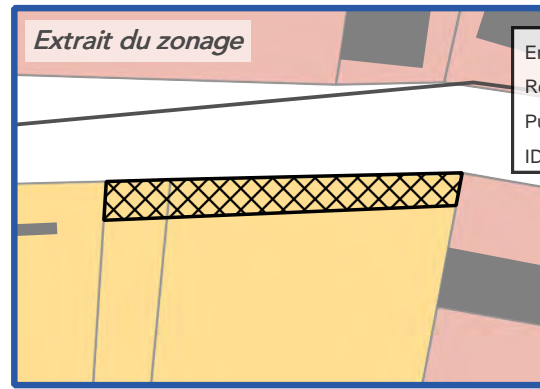
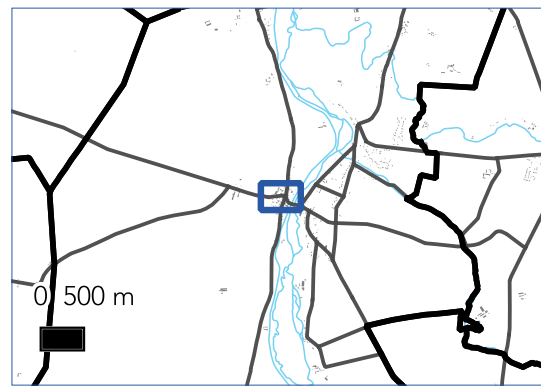
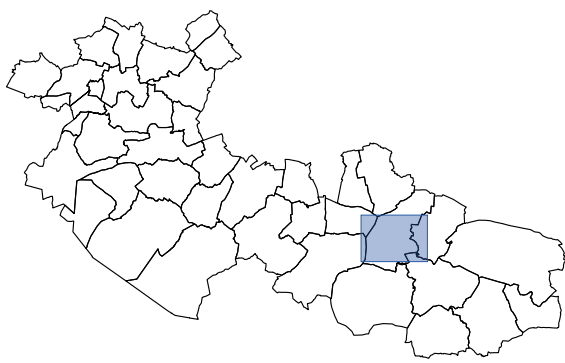
SUR LE TERRITOIRE COMMUNAL
DE :
Mezieres-en-Gatinais

SURFACE : **2526 m²**
PARCELLE(S) :
205 000 ZB 21

BENEFICIAIRE :
Commune

DESTINATION :
Agrandissement du cimetiere





PLAN LOCAL D'URBANISME
INTERCOMMUNAL
S²LO
Communauté de Communes
Canaux et Forêt en Gatinais

Envoyé en préfecture le 14/04/2023
Reçu en préfecture le 14/04/2023
Publié le
ID : 045-200067676-20230411-PLUIH_ENVOI19-AU

Département du Loiret

Montbouy

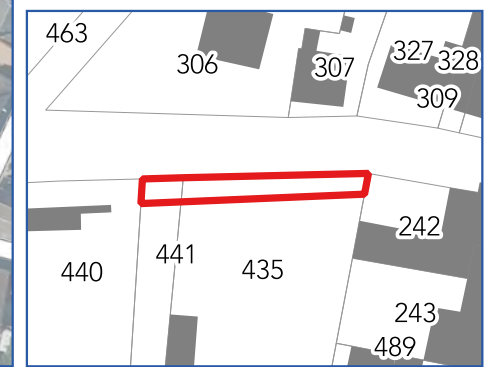


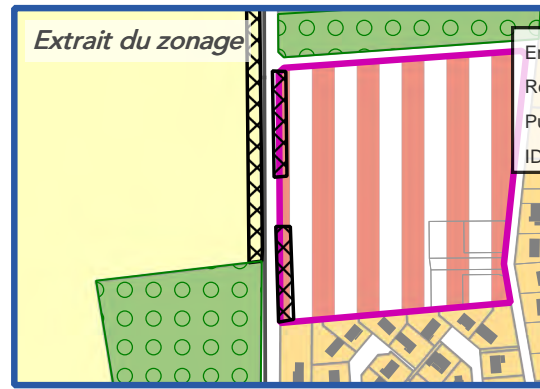
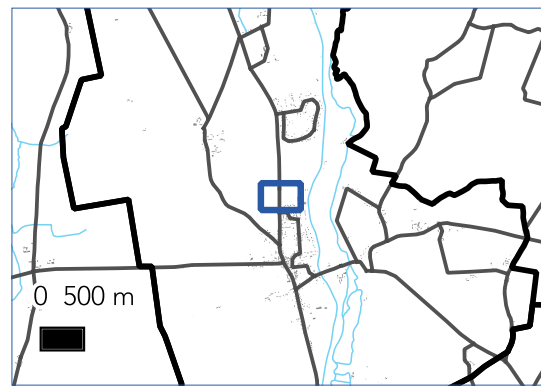
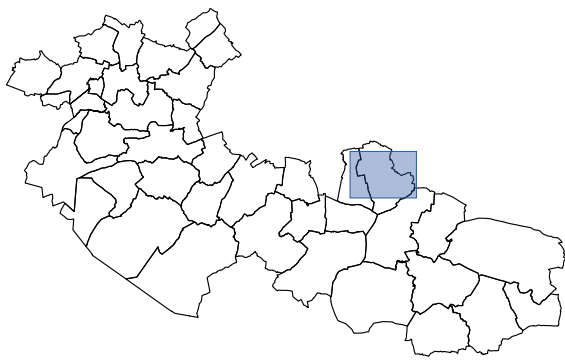
EMPLACEMENT
RESERVE N° : **50**

SUR LE TERRITOIRE COMMUNAL
DE :
Montbouy

SURFACE : **96 m²**
PARCELLE(S) :
210 000 AB 435p

BENEFICIAIRE :
Commune
DESTINATION :
Aménagement de voirie





Envoyé en préfecture le 14/04/2023
Reçu en préfecture le 14/04/2023
Publié le
ID : 045-200067676-20230411-PLUIH_ENVOI19-AU

**PLAN LOCAL D'URBANISME
INTERCOMMUNAL
S²LO
Communauté de Communes
Canaux et Forêt en Gatinais**

Département du Loiret

Montcresson



**EMPLACEMENT
RESERVE N° : 43**

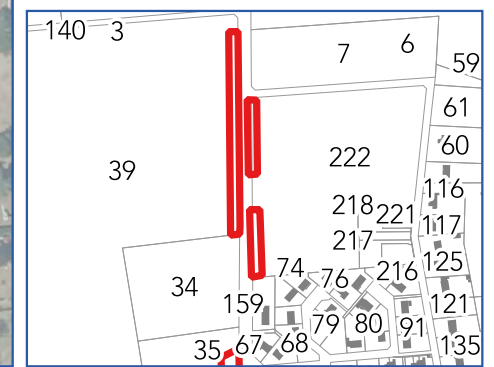
**SUR LE TERRITOIRE COMMUNAL
DE :
Montcresson**

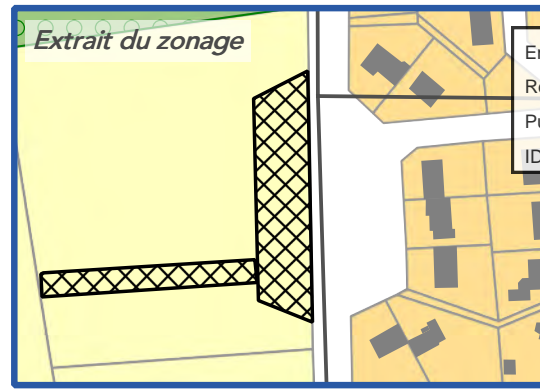
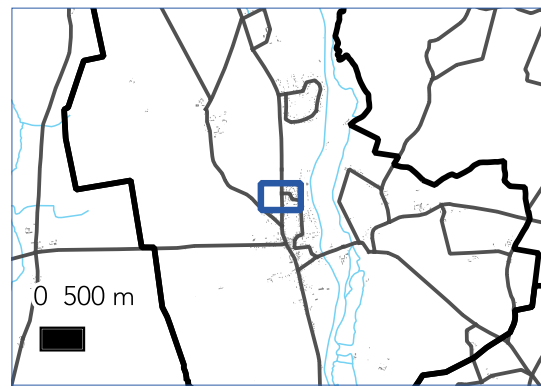
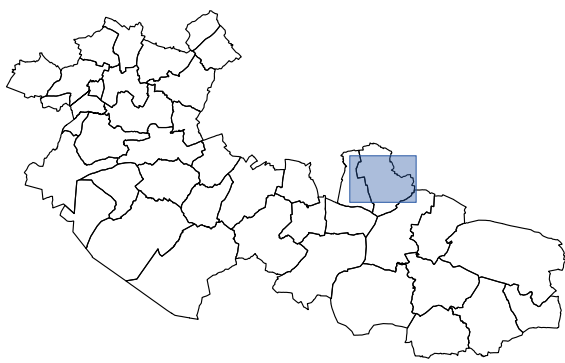
SURFACE : 1664 m²

**PARCELLE(S) :
212 000 ZD 222p**

**BENEFICIAIRE :
Commune**

**DESTINATION :
Bande plantée et enherbée**





Envoyé en préfecture le 14/04/2023
Reçu en préfecture le 14/04/2023
Publié le
ID : 045-200067676-20230411-PLUIH_ENVOI19-AU

PLAN LOCAL D'URBANISME
INTERCOMMUNAL
S²LO
Communauté de Communes
Canaux et Forêt en Gatinais
Département du Loiret
Montcresson



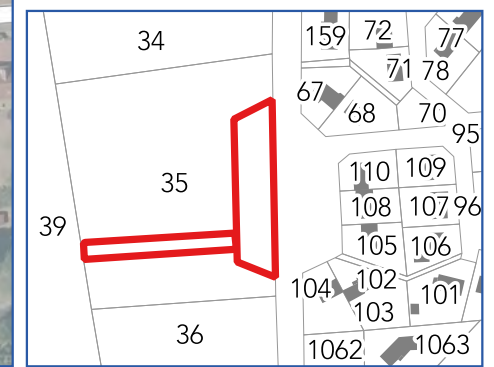
EMPLACEMENT
RESERVE N° : **44**

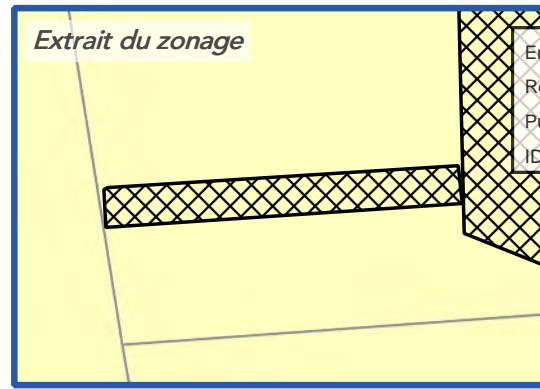
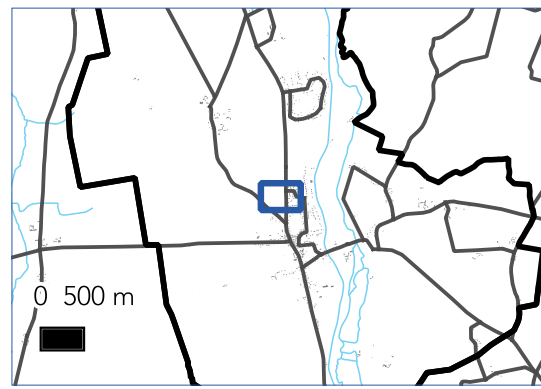
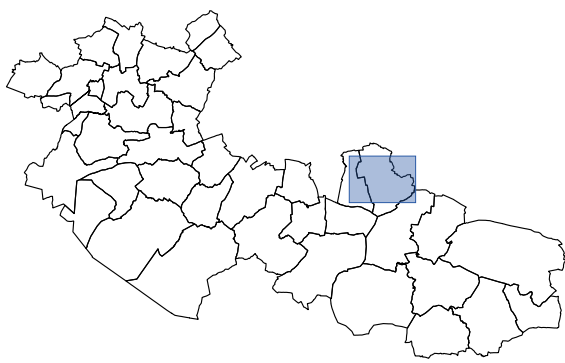
SUR LE TERRITOIRE COMMUNAL
DE :
Montcresson

SURFACE : 1586 m²
PARCELLE(S) :
212 000 ZD 35p

BENEFICIAIRE :
Commune

DESTINATION :
Placette pour desserte de la zone 1AU





PLAN LOCAL D'URBANISME
INTERCOMMUNAL
S²LO
Communauté de Communes
Canaux et Forêt en Gatinais
Département du Loiret
Montcresson

Envoyé en préfecture le 14/04/2023
Reçu en préfecture le 14/04/2023
Publié le
ID : 045-200067676-20230411-PLUIH_ENVOI19-AU



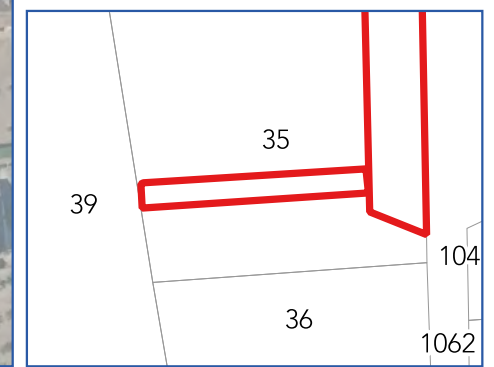
EMPLACEMENT
RESERVE N° : **45**

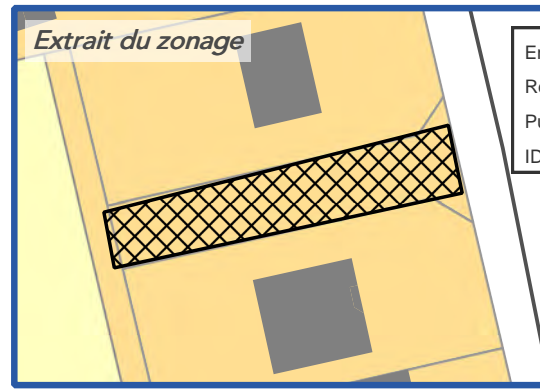
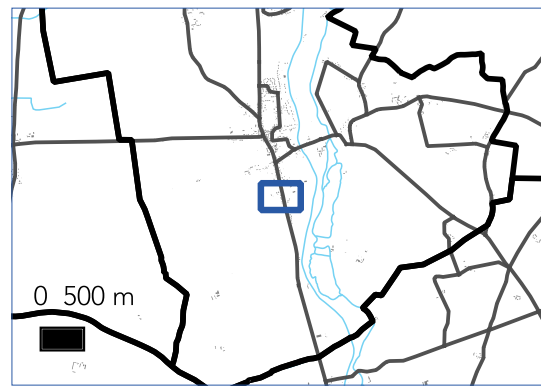
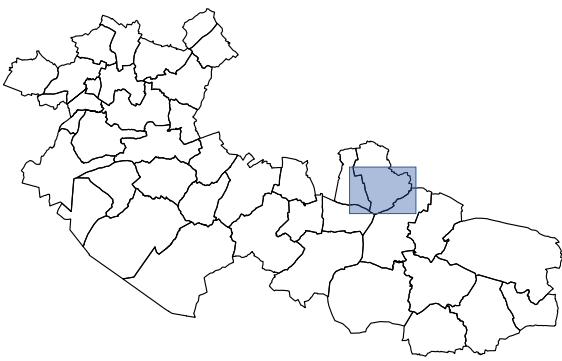
SUR LE TERRITOIRE COMMUNAL
DE :
Montcresson

SURFACE : 651 m²
PARCELLE(S) :
212 000 ZD 35p

BENEFICIAIRE :
Commune

DESTINATION :
Voirie projetée



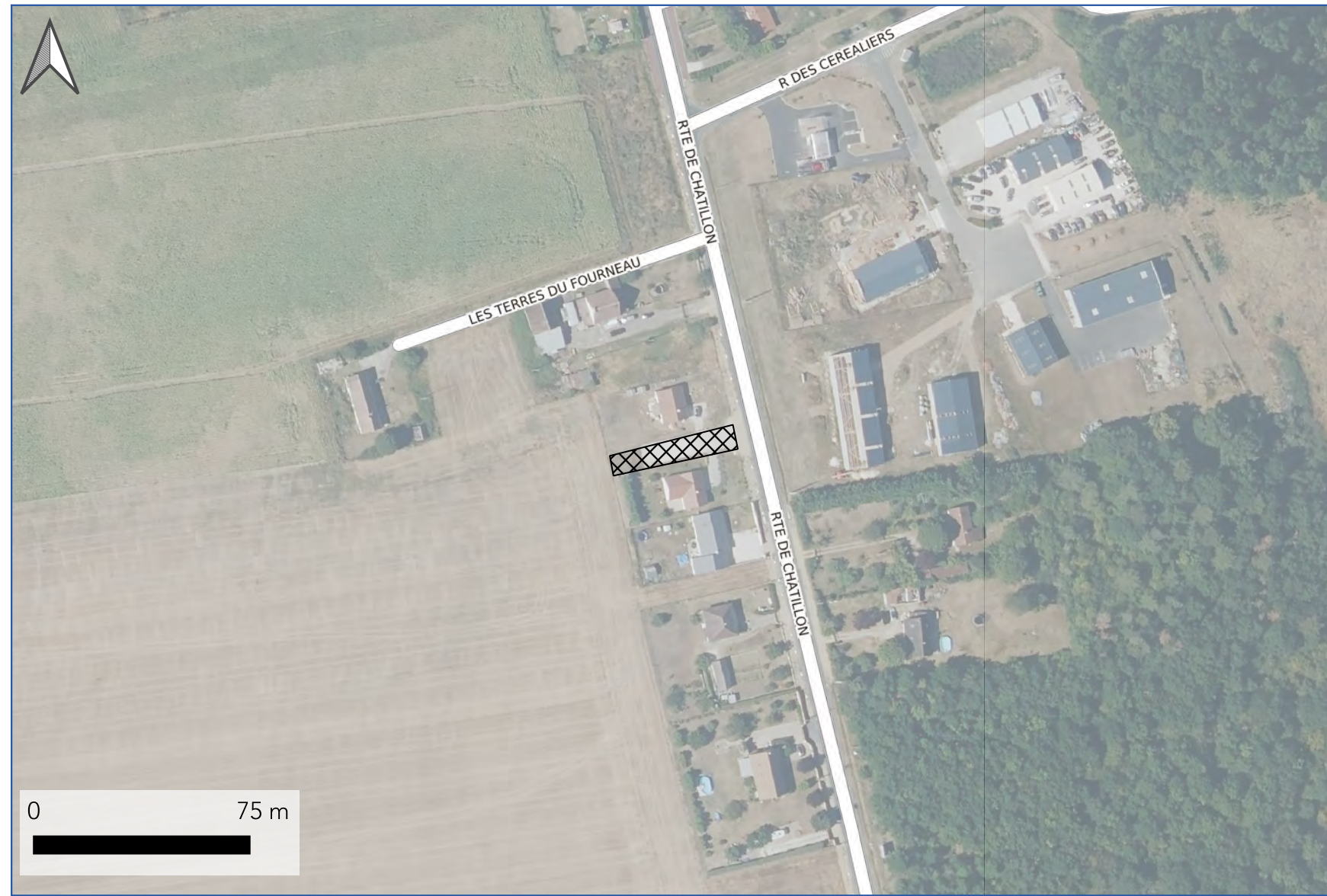


PLAN LOCAL D'URBANISME
INTERCOMMUNAL
S²LO
Communauté de Communes
Canaux et Forêt en Gâtinais

Envoyé en préfecture le 14/04/2023
Reçu en préfecture le 14/04/2023
Publié le
ID : 045-200067676-20230411-PLUIH_ENVOI19-AU

Département du Loiret

Montcresson



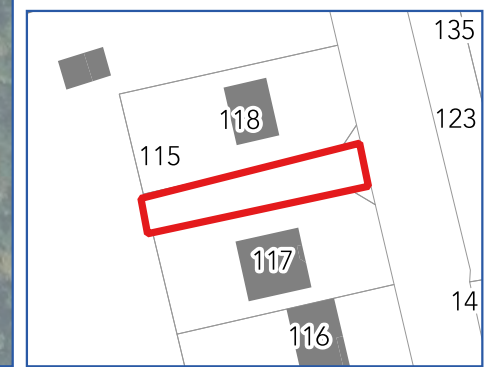
EMPLACEMENT
RESERVE N° : **46**

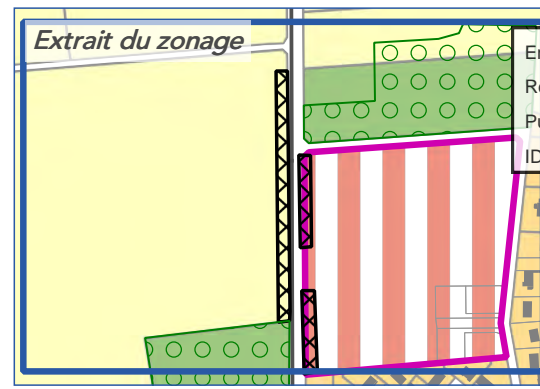
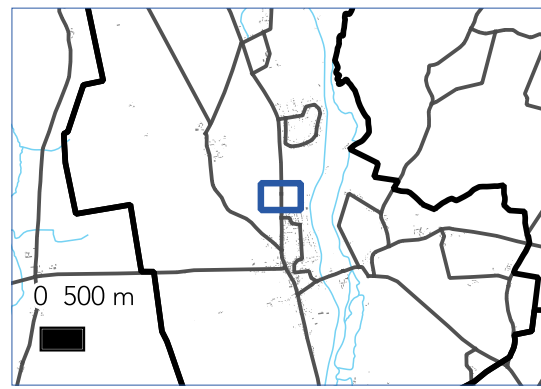
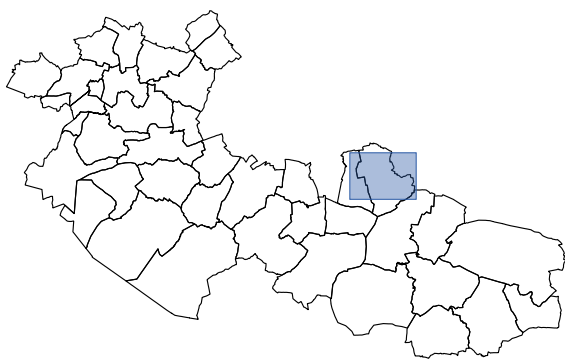
SUR LE TERRITOIRE COMMUNAL
DE :
Montcresson

SURFACE : **345 m²**
PARCELLE(S) :
212 000 ZK 115p

BENEFICIAIRE :
Commune

DESTINATION :
Voirie projetée





Envoyé en préfecture le 14/04/2023
Reçu en préfecture le 14/04/2023
Publié le
ID : 045-200067676-20230411-PLUIH_ENVOI19-AU

PLAN LOCAL D'URBANISME
INTERCOMMUNAL
S²LO
Communauté de Communes
Canaux et Forêt en Gatinais

Département du Loiret

Montcresson



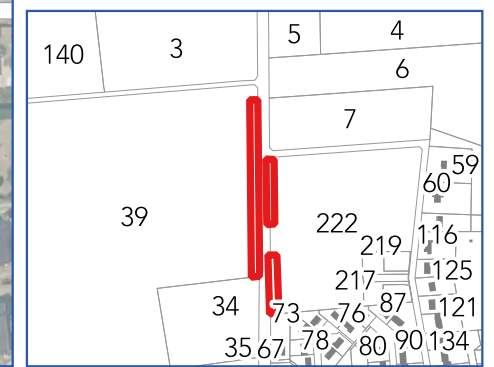
EMPLACEMENT
RESERVE N° : **52**

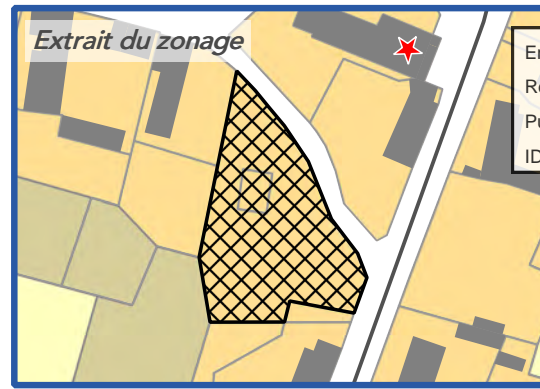
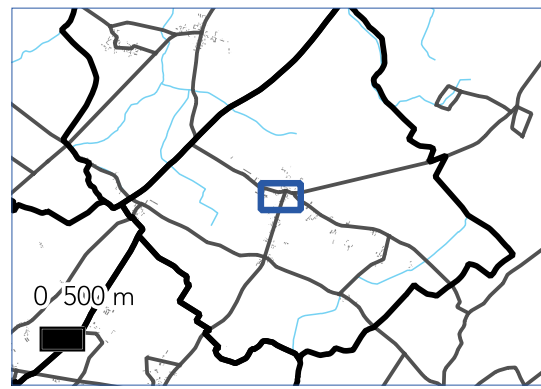
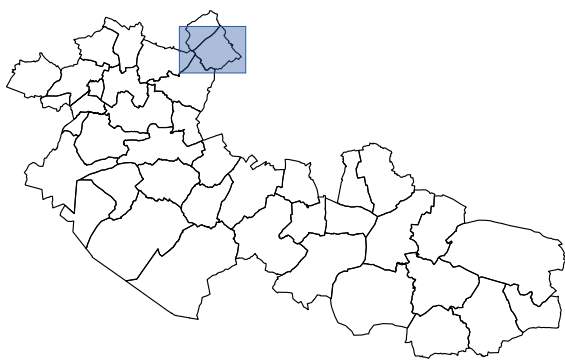
SUR LE TERRITOIRE COMMUNAL
DE :
Montcresson

SURFACE : **2275 m²**
PARCELLE(S) :
212 000 ZD 39p

BENEFICIAIRE :
Commune

DESTINATION :
Bande plantée et enherbée





Envoyé en préfecture le 14/04/2023
Reçu en préfecture le 14/04/2023
Publié le
ID : 045-200067676-20230411-PLUIH_ENVOI19-AU

Département du Loiret

Moulon




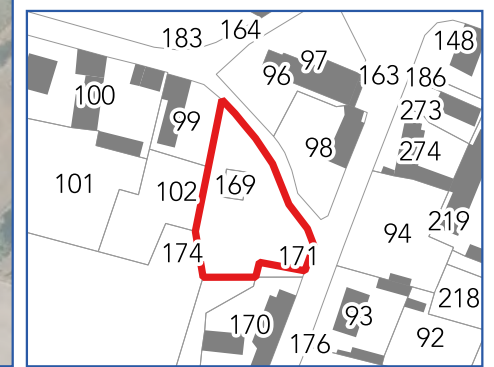
EMPLACEMENT
RESERVE N° : **16**

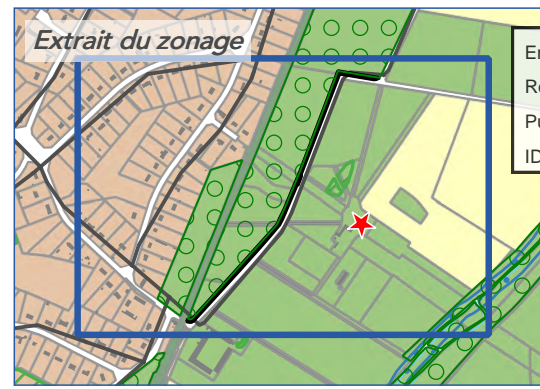
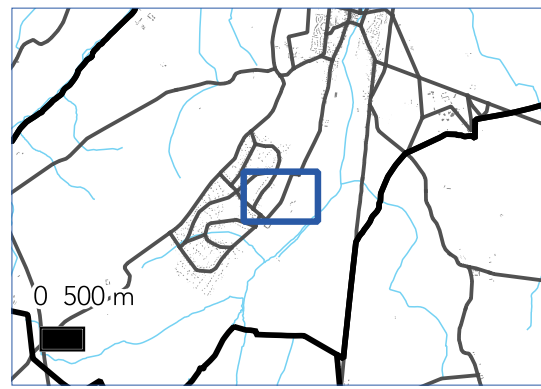
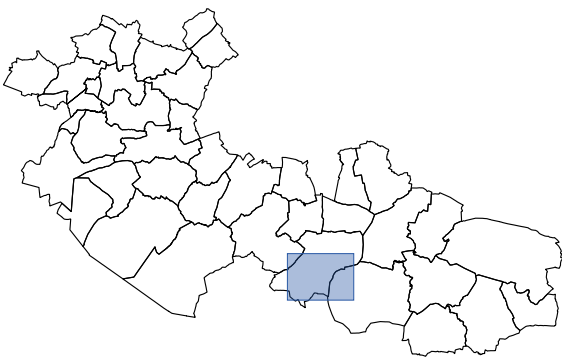
SUR LE TERRITOIRE COMMUNAL
DE :
Moulon

SURFACE : **1603 m²**
PARCELLE(S) :
219 000 ZI 169 et 174p

BENEFICIAIRE :
Commune

DESTINATION :
Création d'une liaison douce





Envoyé en préfecture le 14/04/2023
Reçu en préfecture le 14/04/2023
Publié le
ID : 045-200067676-20230411-PLUIH_ENVOI19-AU

PLAN LOCAL D'URBANISME
INTERCOMMUNAL
S²LO
Communauté de Communes
Canaux et Forêt en Gatinais

Département du Loiret

Nogent-sur-Vernisson



EMPLACEMENT
RESERVE N° : 12

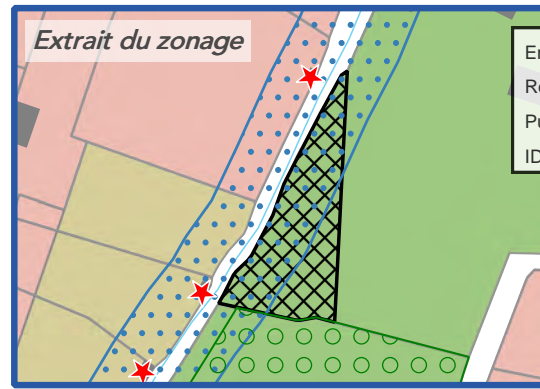
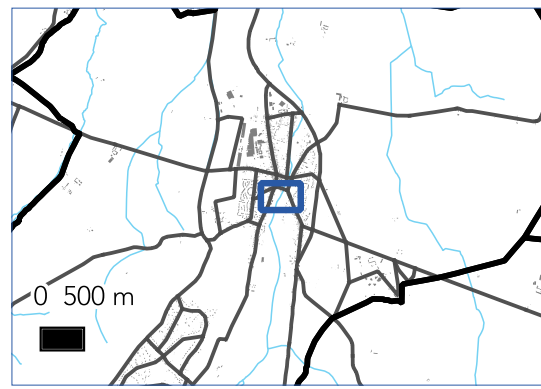
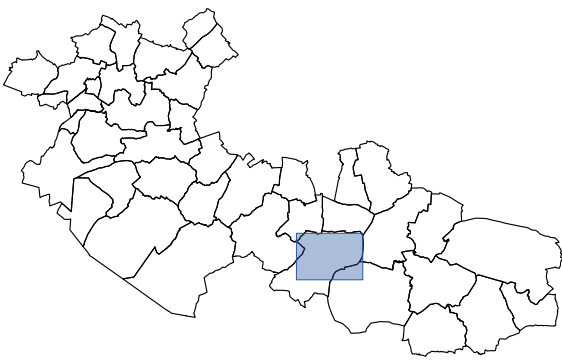
SUR LE TERRITOIRE COMMUNAL
DE :
Nogent-sur-Vernisson

SURFACE : 3561 m²
PARCELLE(S) :
229 000 AD 173, 174, 175, 176, 177,
178, 179, 181 et 182

BENEFICIAIRE :
Commune

DESTINATION :
Création d'une piste cyclable





PLAN LOCAL D'URBANISME
INTERCOMMUNAL
S²LO
Communauté de Communes
Canaux et Forêt en Gatinais
Département du Loiret
Nogent-sur-Vernisson

Envoyé en préfecture le 14/04/2023
Reçu en préfecture le 14/04/2023
Publié le
ID : 045-200067676-20230411-PLUIH_ENVOI19-AU

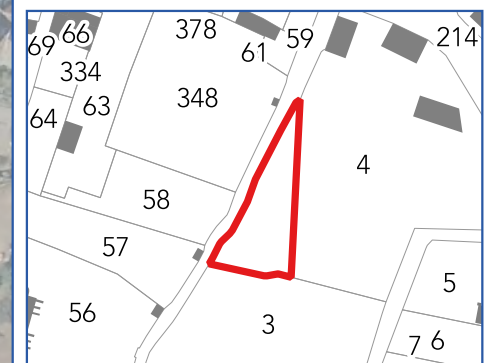


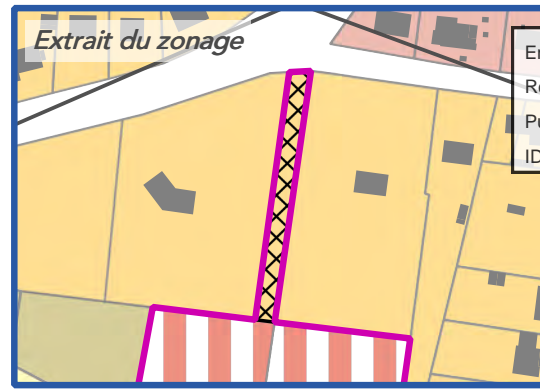
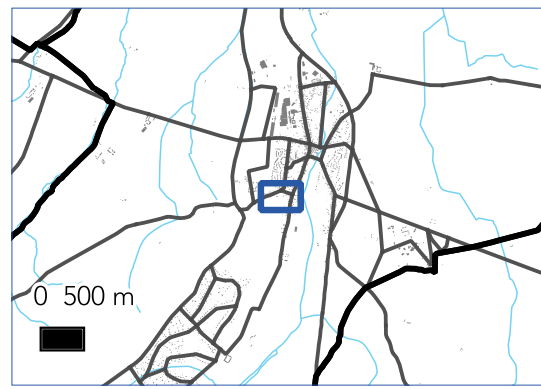
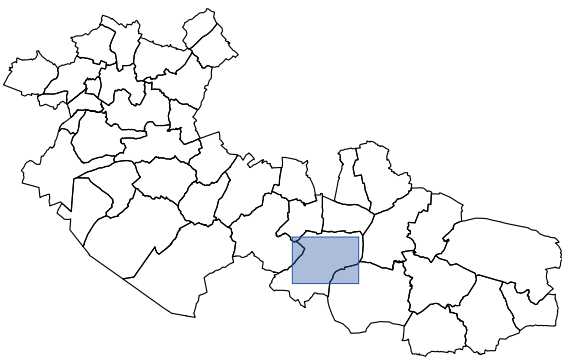
EMPLACEMENT
RESERVE N° : **15**
SUR LE TERRITOIRE COMMUNAL
DE :
Nogent-sur-Vernisson

SURFACE : 1149 m²
PARCELLE(S) :
229 000 AI 4p

BENEFICIAIRE :
Commune

DESTINATION :
Création d'une liaison douce





PLAN LOCAL D'URBANISME
INTERCOMMUNALE
S²LO
Communauté de Communes
Canaux et Forêt en Gatinais

Envoyé en préfecture le 14/04/2023
Reçu en préfecture le 14/04/2023
Publié le
ID : 045-200067676-20230411-PLUIH_ENVOI19-AU

Département du Loiret

Nogent-sur-Vernisson



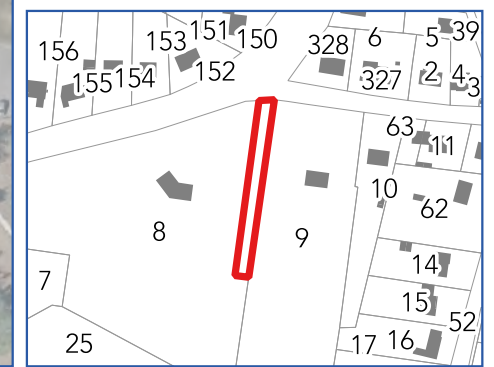
EMPLACEMENT
RESERVE N° : **34**

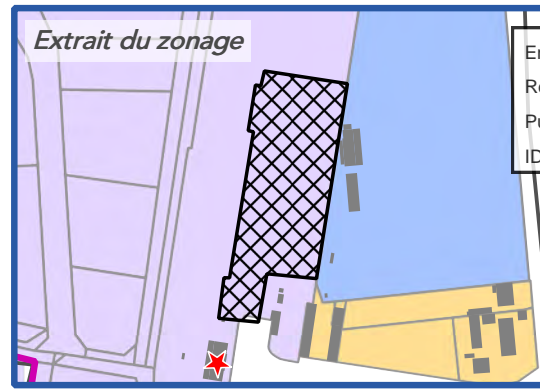
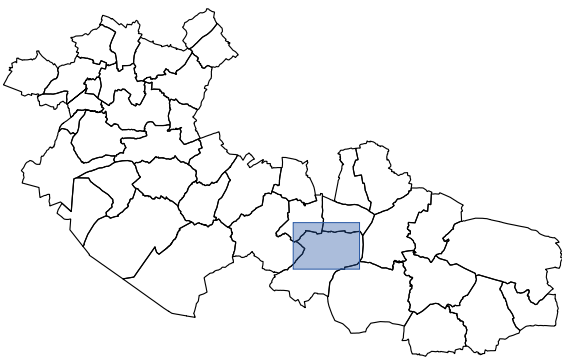
SUR LE TERRITOIRE COMMUNAL
DE :
Nogent-sur-Vernisson

SURFACE : **681 m²**
PARCELLE(S) :
229 000 AE 8p

BENEFICIAIRE :
Commune

DESTINATION :
Accès à la zone AU





PLAN LOCAL D'URBANISME
INTERCOMMUNALE
S²LO
Communauté de Communes
Canaux et Forêt en Gatinais

Envoyé en préfecture le 14/04/2023
Reçu en préfecture le 14/04/2023
Publié le
ID : 045-200067676-20230411-PLUIH_ENVOI19-AU

Département du Loiret

Nogent-sur-Vernisson

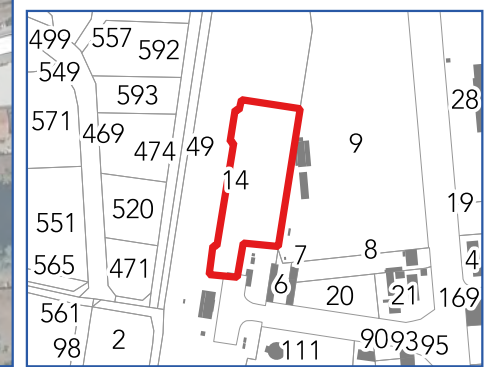
EMPLACEMENT
RESERVE N° : **73**

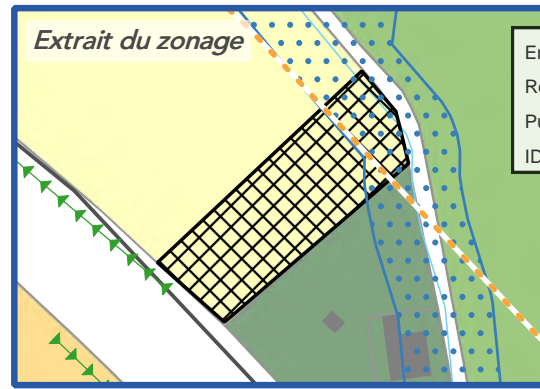
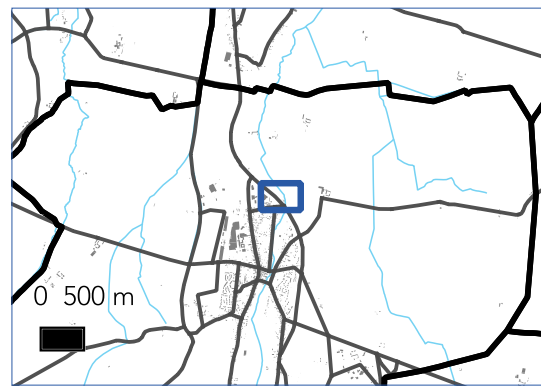
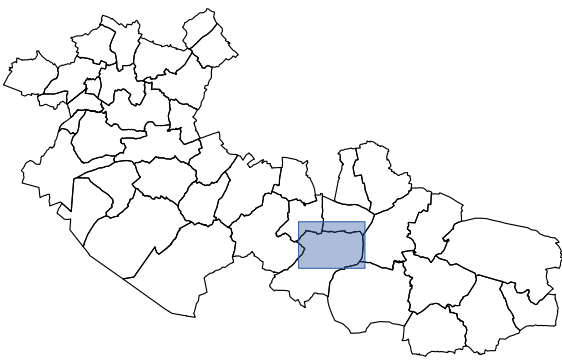
SUR LE TERRITOIRE COMMUNAL
DE :
Nogent-sur-Vernisson

SURFACE : 5910 m²
PARCELLE(S) :
229 000 AN 14p

BENEFICIAIRE :
Commune

DESTINATION :
Création de stationnements





Envoyé en préfecture le 14/04/2023
Reçu en préfecture le 14/04/2023
Publié le
ID : 045-200067676-20230411-PLUIH_ENVOI19-AU

PLAN LOCAL D'URBANISME
INTERCOMMUNAL
S2LO
Communauté de Communes
Canaux et Forêt en Gatinais

Département du Loiret

Nogent-sur-Vernisson



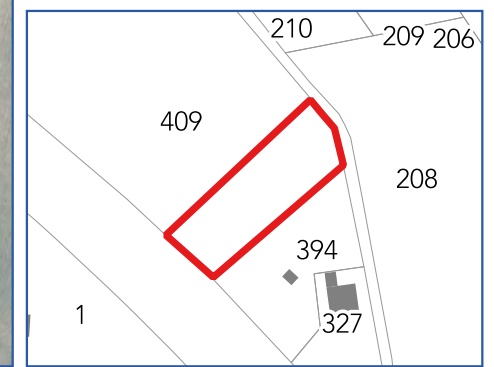
EMPLACEMENT
RESERVE N° : **74**

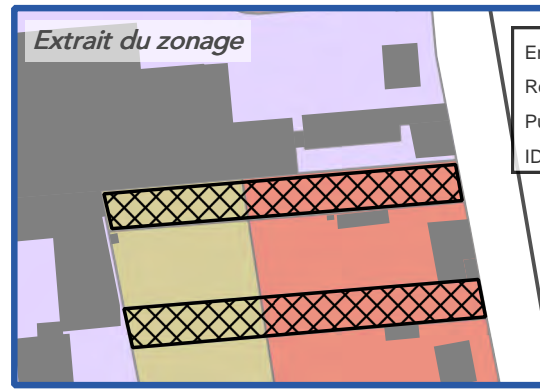
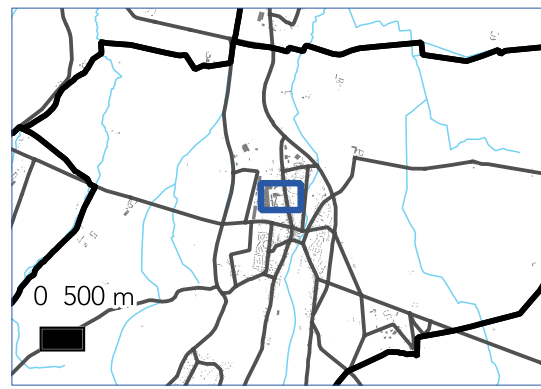
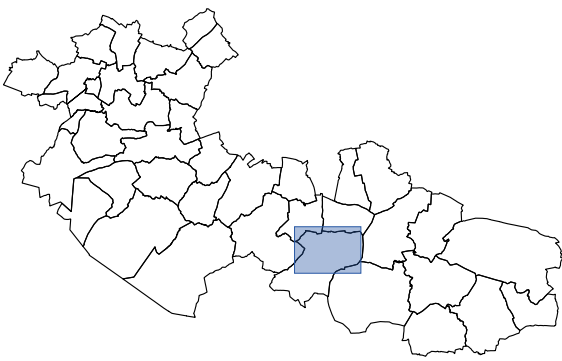
SUR LE TERRITOIRE COMMUNAL
DE :
Nogent-sur-Vernisson

SURFACE : 2511 m²
PARCELLE(S) :
229 000 B 409p

BENEFICIAIRE :
Commune

DESTINATION :
Extension de la station d'épuration





PLAN LOCAL D'URBANISME
INTERCOMMUNAL
S²LO
Communauté de Communes
Canaux et Forêt en Gatinais
Département du Loiret
Nogent-sur-Vernisson

Envoyé en préfecture le 14/04/2023
Reçu en préfecture le 14/04/2023
Publié le
ID : 045-200067676-20230411-PLUIH_ENVOI19-AU



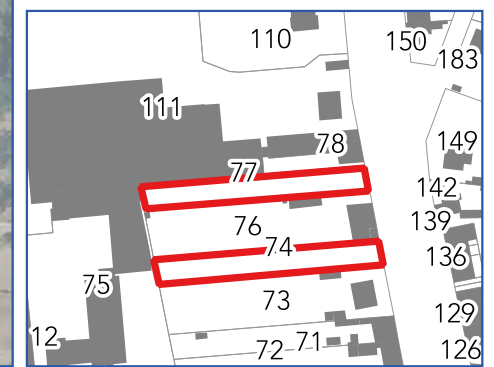
EMPLACEMENT
RESERVE N° : **75**

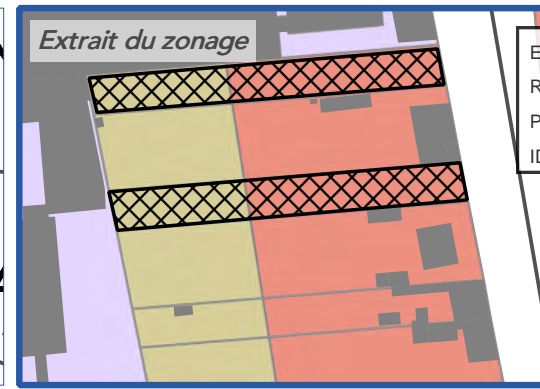
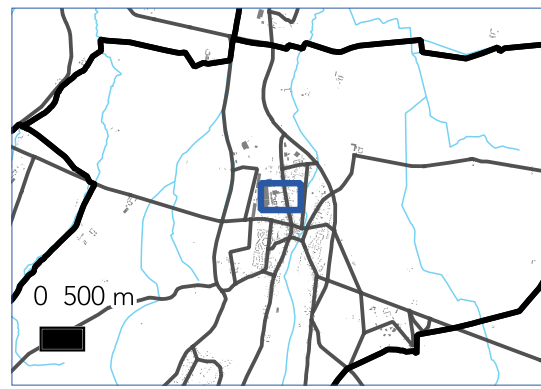
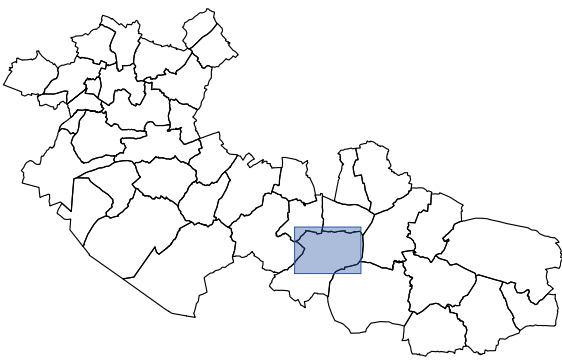
SUR LE TERRITOIRE COMMUNAL
DE :
Nogent-sur-Vernisson

SURFACE : **797 m²**
PARCELLE(S) :
229 000 AL 77

BENEFICIAIRE :
Commune

DESTINATION :
Accès a la zone UE



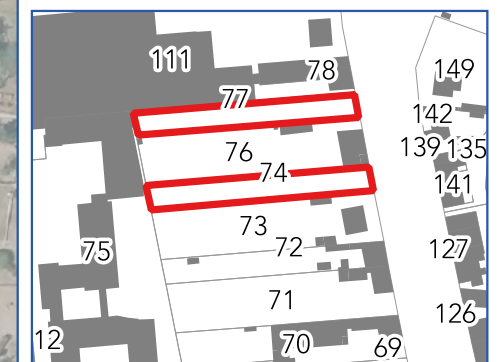


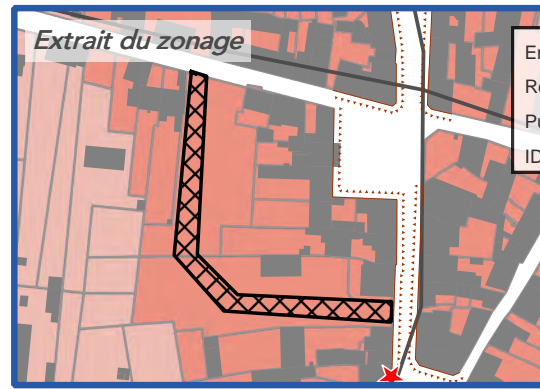
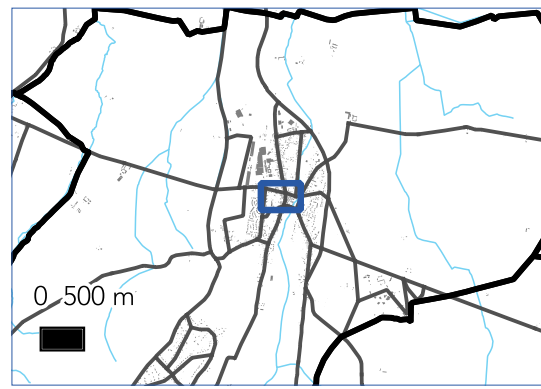
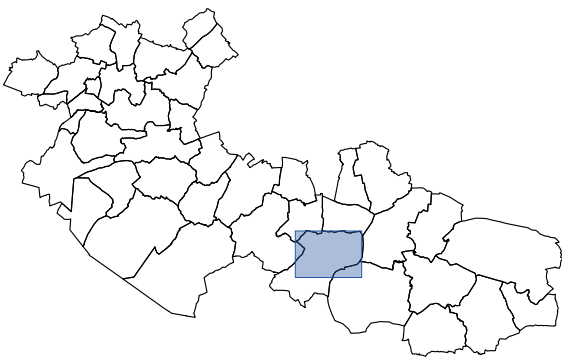
PLAN LOCAL D'URBANISME
INTERCOMMUNAL
S²LO
Communauté de Communes
Canaux et Forêt en Gatinais
Département du Loiret
Nogent-sur-Vernisson

Envoyé en préfecture le 14/04/2023
Reçu en préfecture le 14/04/2023
Publié le
ID : 045-200067676-20230411-PLUIH_ENVOI19-AU



EMPLACEMENT
RESERVE N° : **76**
SUR LE TERRITOIRE COMMUNAL
DE :
Nogent-sur-Vernisson
SURFACE : **864 m²**
PARCELLE(S) :
229 000 AL 74
BENEFICIAIRE :
Commune
DESTINATION :
Accès à la zone UX





PLAN LOCAL D'URBANISME
INTERCOMMUNAL
S²LO
Communauté de Communes
Canaux et Forêt en Gatinais

Envoyé en préfecture le 14/04/2023
Reçu en préfecture le 14/04/2023
Publié le
ID : 045-200067676-20230411-PLUIH_ENVOI19-AU

Département du Loiret
Nogent-sur-Vernisson



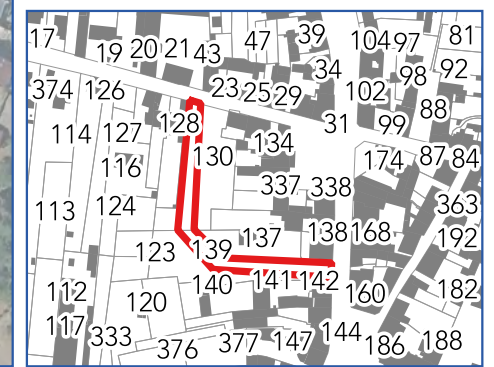
EMPLACEMENT
RESERVE N° : **77**

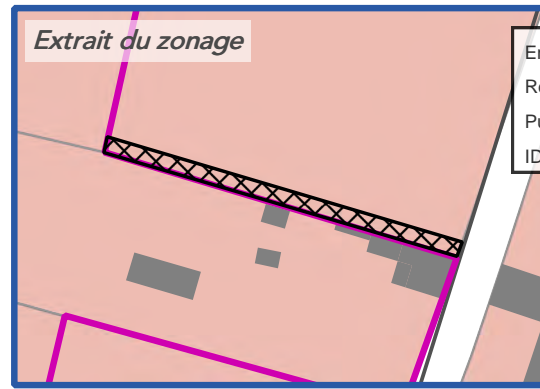
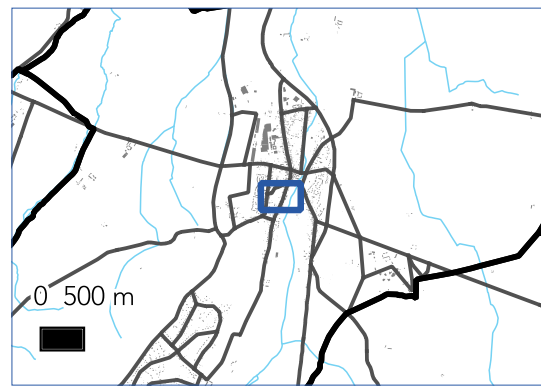
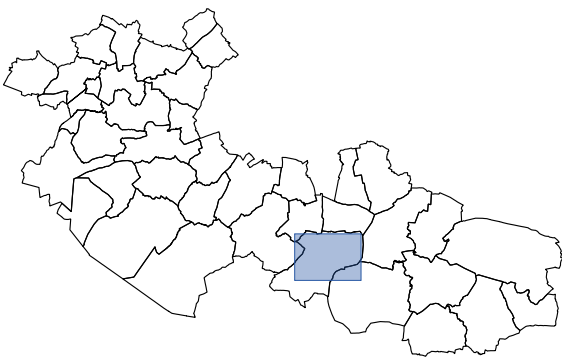
SUR LE TERRITOIRE COMMUNAL
DE :
Nogent-sur-Vernisson

SURFACE : 1195 m²
PARCELLE(S) :
229 000 AK 130p et 139p

BENEFICIAIRE :
Commune

DESTINATION :
Cheminement piéton





PLAN LOCAL D'URBANISME
INTERCOMMUNAL
S²LO
Communauté de Communes
Canaux et Forêt en Gatinais

Envoyé en préfecture le 14/04/2023
Reçu en préfecture le 14/04/2023
Publié le
ID : 045-200067676-20230411-PLUIH_ENVOI19-AU

Département du Loiret
Nogent-sur-Vernisson



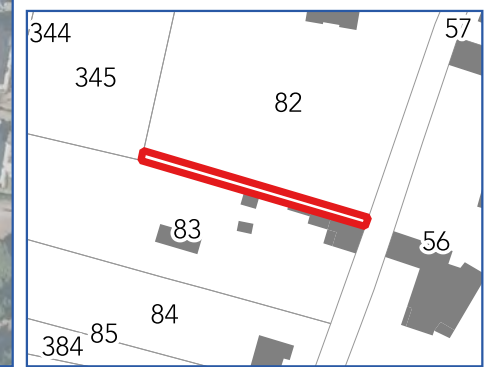
EMPLACEMENT
RESERVE N° : **79**

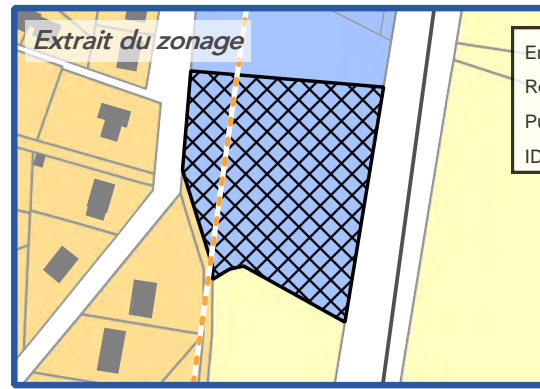
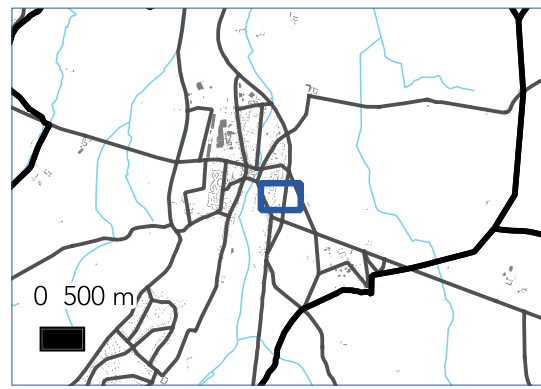
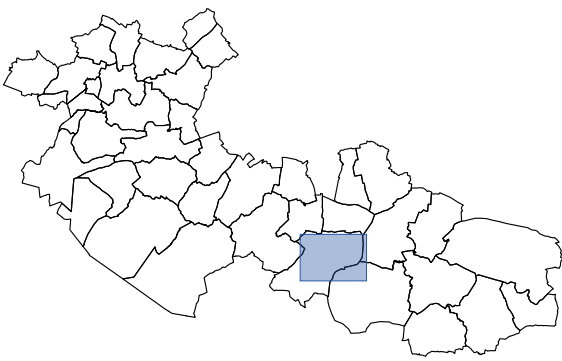
SUR LE TERRITOIRE COMMUNAL
DE :
Nogent-sur-Vernisson

SURFACE : 178 m²
PARCELLE(S) :
229 000 AK 82

BENEFICIAIRE :
Commune

DESTINATION :
Cheminement piéton



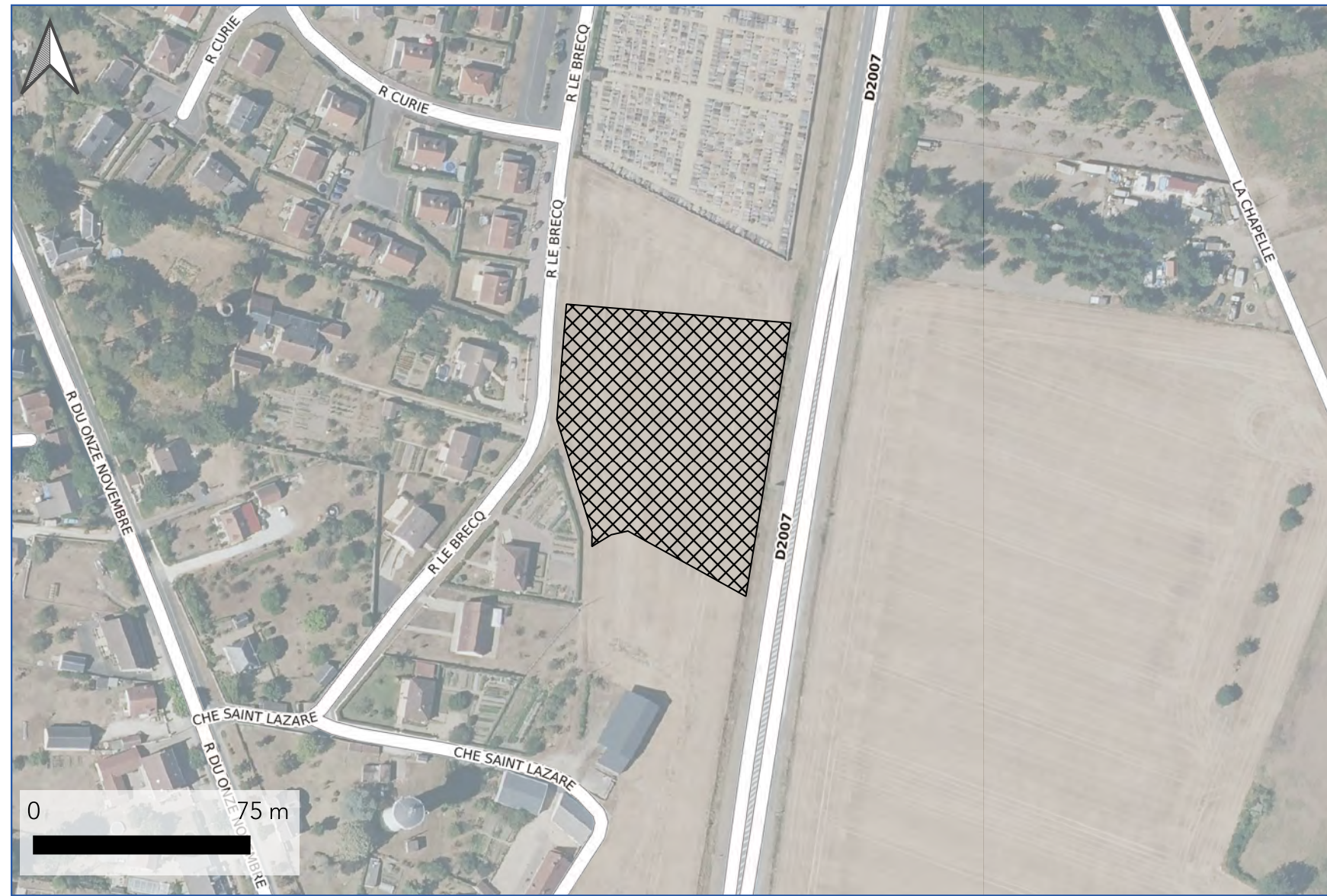


PLAN LOCAL D'URBANISME
INTERCOMMUNAL
S²LO
Communauté de Communes
Canaux et Forêt en Gatinais

Envoyé en préfecture le 14/04/2023
Reçu en préfecture le 14/04/2023
Publié le
ID : 045-200067676-20230411-PLUIH_ENVOI19-AU

Département du Loiret

Nogent-sur-Vernisson



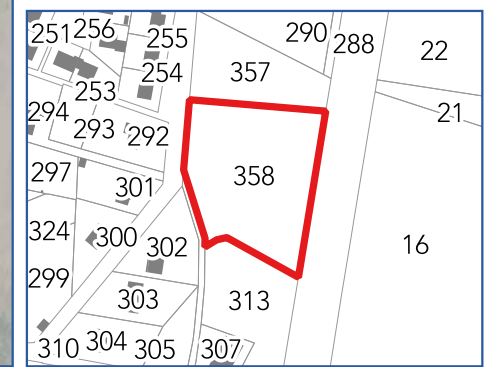
EMPLACEMENT
RESERVE N° : **80**

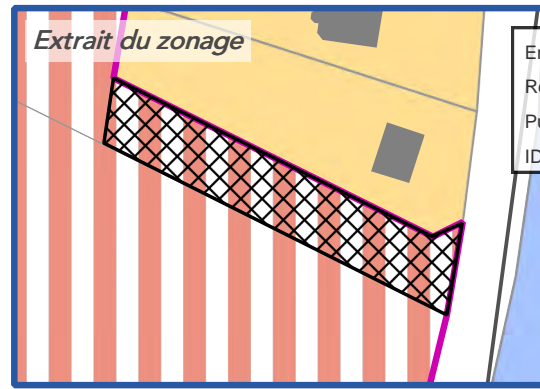
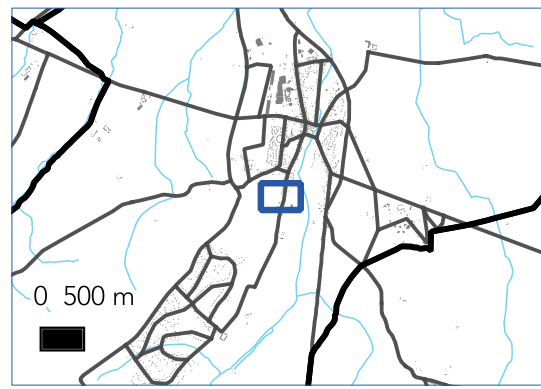
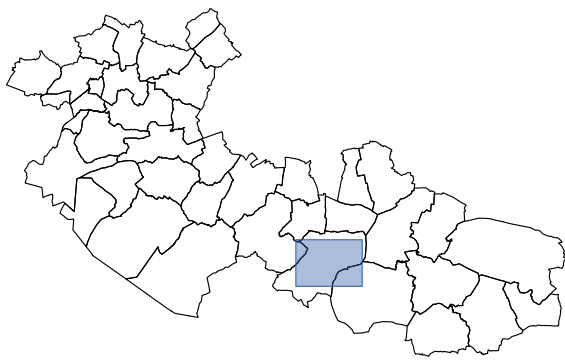
SUR LE TERRITOIRE COMMUNAL
DE :
Nogent-sur-Vernisson

SURFACE : 5961 m²
PARCELLE(S) :
229 000 AK 358

BENEFICIAIRE :
Commune

DESTINATION :
Extension cimetière





PLAN LOCAL D'URBANISME
INTERCOMMUNAL
S²LO
Communauté de Communes
Canaux et Forêt en Gatinais

Envoyé en préfecture le 14/04/2023
Reçu en préfecture le 14/04/2023
Publié le
ID : 045-200067676-20230411-PLUIH_ENVOI19-AU

Département du Loiret

Nogent-sur-Vernisson



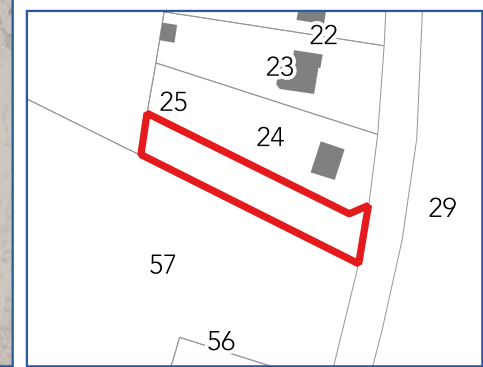
EMPLACEMENT
RESERVE N° : **82**

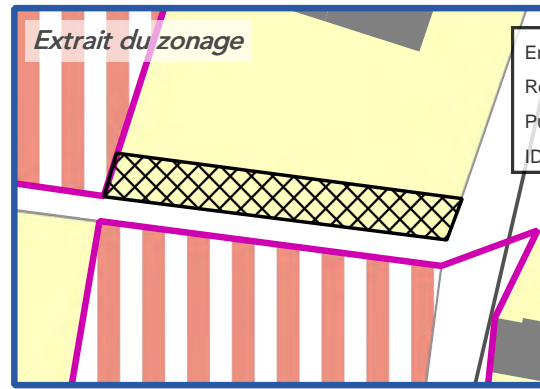
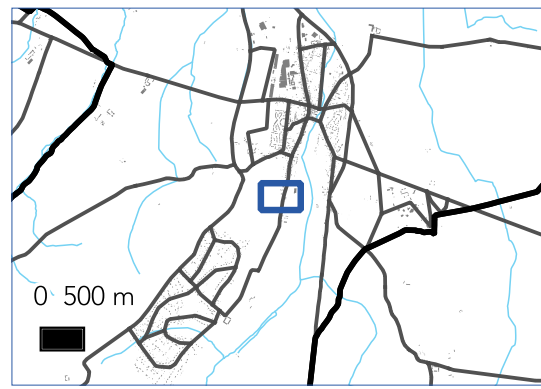
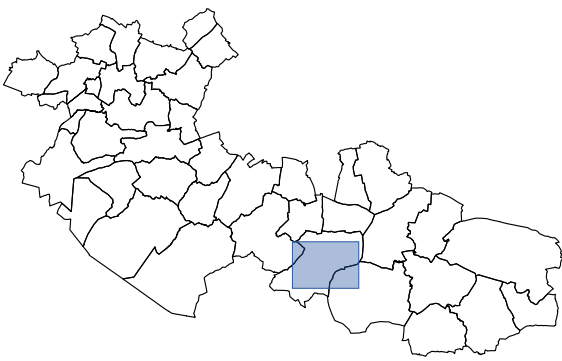
SUR LE TERRITOIRE COMMUNAL
DE :
Nogent-sur-Vernisson

SURFACE : **853 m²**
PARCELLE(S) :
229 000 AE 25p

BENEFICIAIRE :
Commune

DESTINATION :
Accès à la zone AU





Envoyé en préfecture le 14/04/2023
Reçu en préfecture le 14/04/2023
Publié le
ID : 045-200067676-20230411-PLUIH_ENVOI19-AU

PLAN LOCAL D'URBANISME
INTERCOMMUNAL
S²LO
Communauté de Communes
Canaux et Forêt en Gatinais
Département du Loiret
Nogent-sur-Vernisson



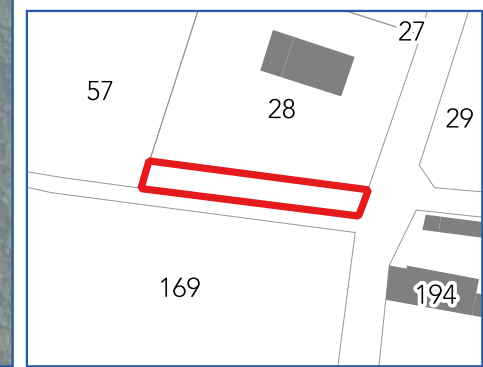
EMPLACEMENT
RESERVE N° : **83**

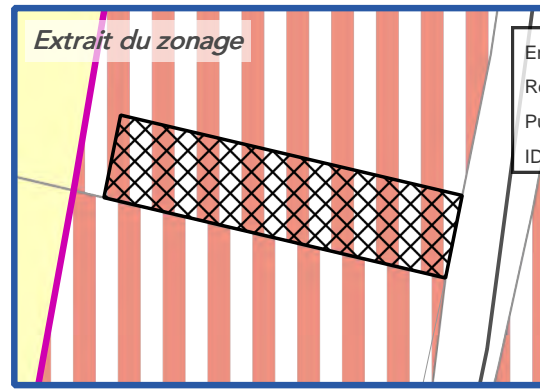
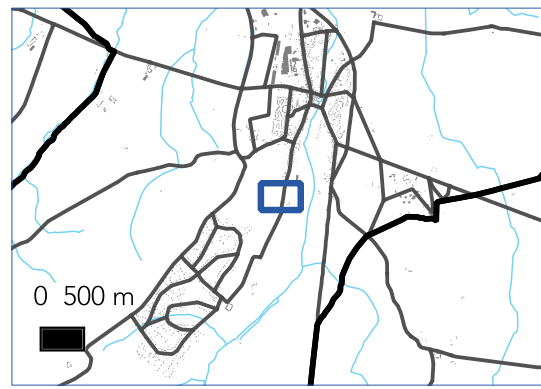
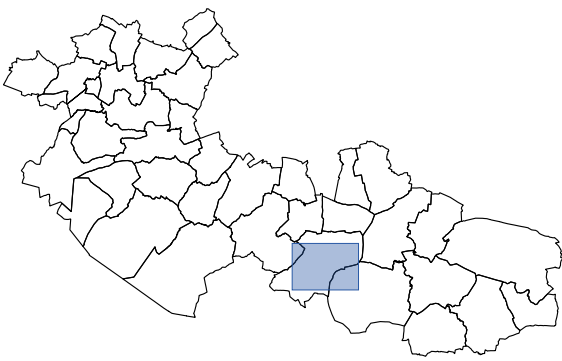
SUR LE TERRITOIRE COMMUNAL
DE :
Nogent-sur-Vernisson

SURFACE : **339 m²**
PARCELLE(S) :
229 000 AE 28p

BENEFICIAIRE :
Commune

DESTINATION :
Accès a la zone AU





PLAN LOCAL D'URBANISME
INTERCOMMUNAL
S²LO
Communauté de Communes
Canaux et Forêt en Gatinais
Département du Loiret
Nogent-sur-Vernisson

Envoyé en préfecture le 14/04/2023
Reçu en préfecture le 14/04/2023
Publié le
ID : 045-200067676-20230411-PLUIH_ENVOI19-AU



EMPLACEMENT
RESERVE N° : **84**

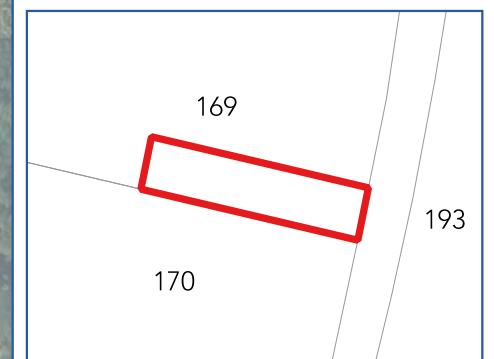
SUR LE TERRITOIRE COMMUNAL
DE :
Nogent-sur-Vernisson

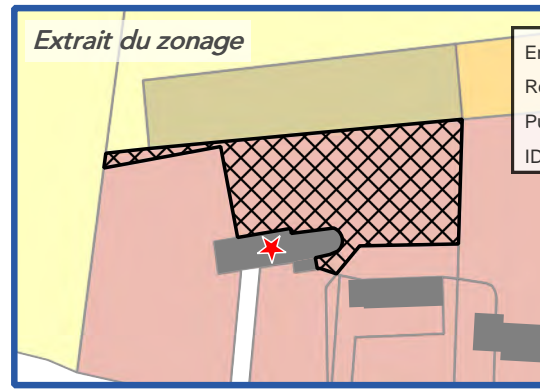
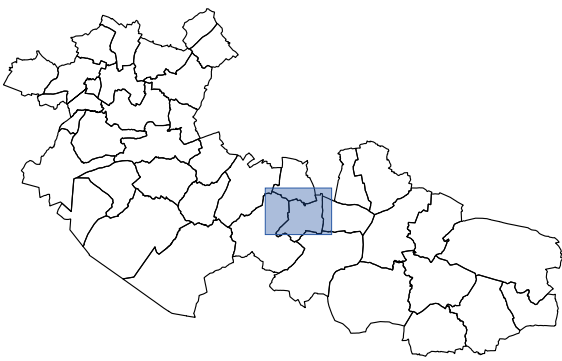
SURFACE : **601 m²**

PARCELLE(S) :
229 000 AD 169p

BENEFICIAIRE :
Commune

DESTINATION :
Accès pour une extension future





PLAN LOCAL D'URBANISME
INTERCOMMUNAL
S²LO
Communauté de Communes
Canaux et Forêt en Gatinais
Département du Loiret
OUZOUER-DES-CHAMPS

Envoyé en préfecture le 14/04/2023
Reçu en préfecture le 14/04/2023
Publié le
ID : 045-200067676-20230411-PLUIH_ENVOI19-AU

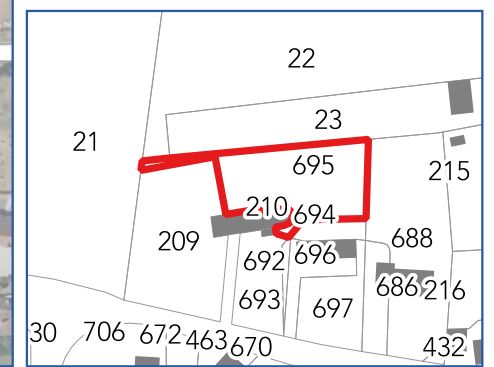
EMPLACEMENT
RESERVE N° : **86**

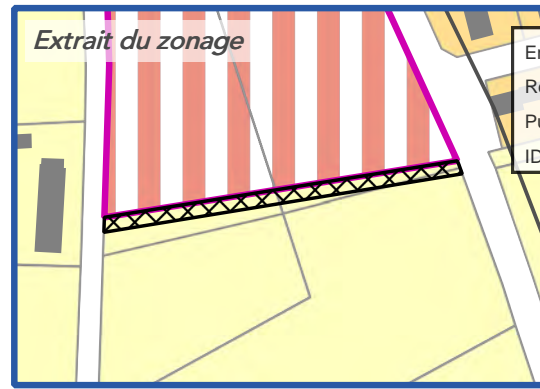
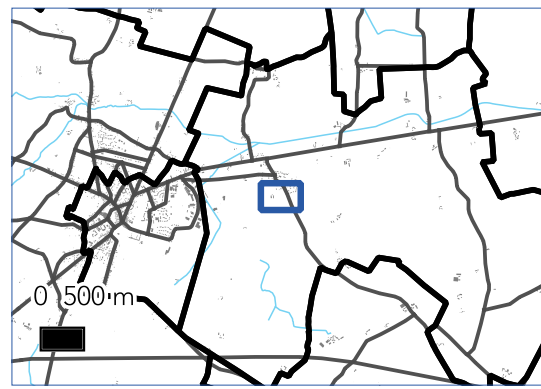
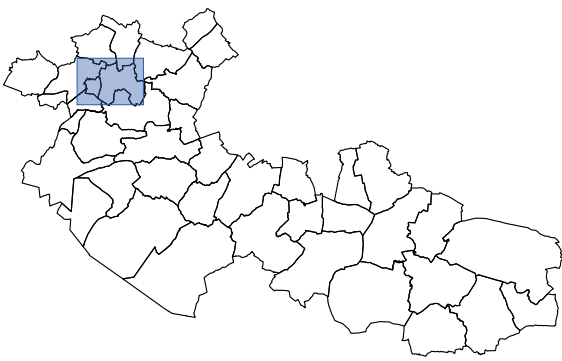
SUR LE TERRITOIRE COMMUNAL
DE :
OUZOUER-DES-CHAMPS

SURFACE : 1552 m²
PARCELLE(S) :
242 000 A 695

BENEFICIAIRE :
Commune

DESTINATION :
Projet d'extension du cimetière





Envoyé en préfecture le 14/04/2023
Reçu en préfecture le 14/04/2023
Publié le
ID : 045-200067676-20230411-PLUIH_ENVOI19-AU

PLAN LOCAL D'URBANISME
INTERCOMMUNAL
S²LO
Communauté de Communes
Canaux et Forêt en Gatinais
Département du Loiret
Ouzouer-sous-Bellegarde

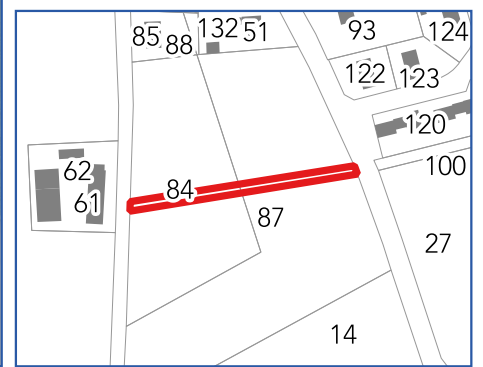


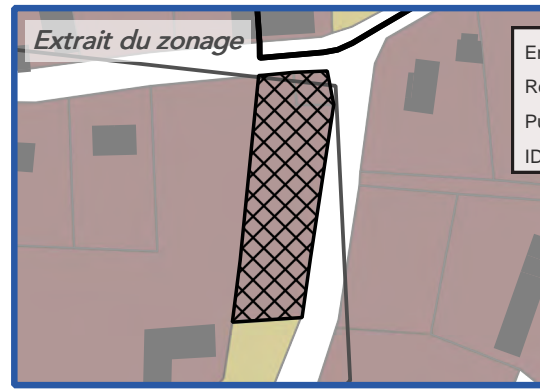
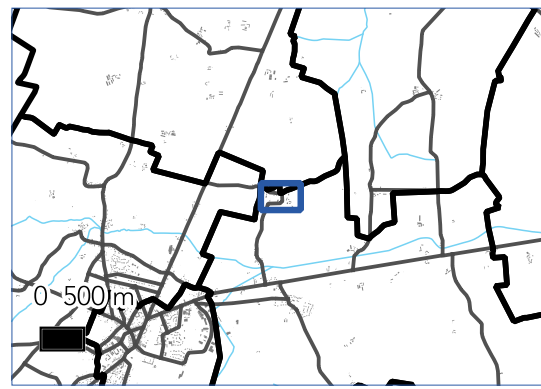
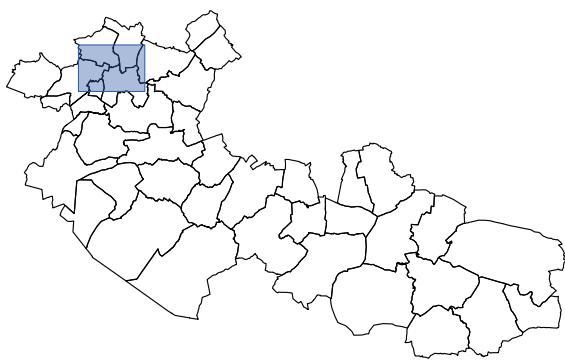
EMPLACEMENT
RESERVE N° : 5

SUR LE TERRITOIRE COMMUNAL
DE :
Ouzouer-sous-Bellegarde

SURFACE : 634 m²
PARCELLE(S) :
243 000 ZO 84p et 87p

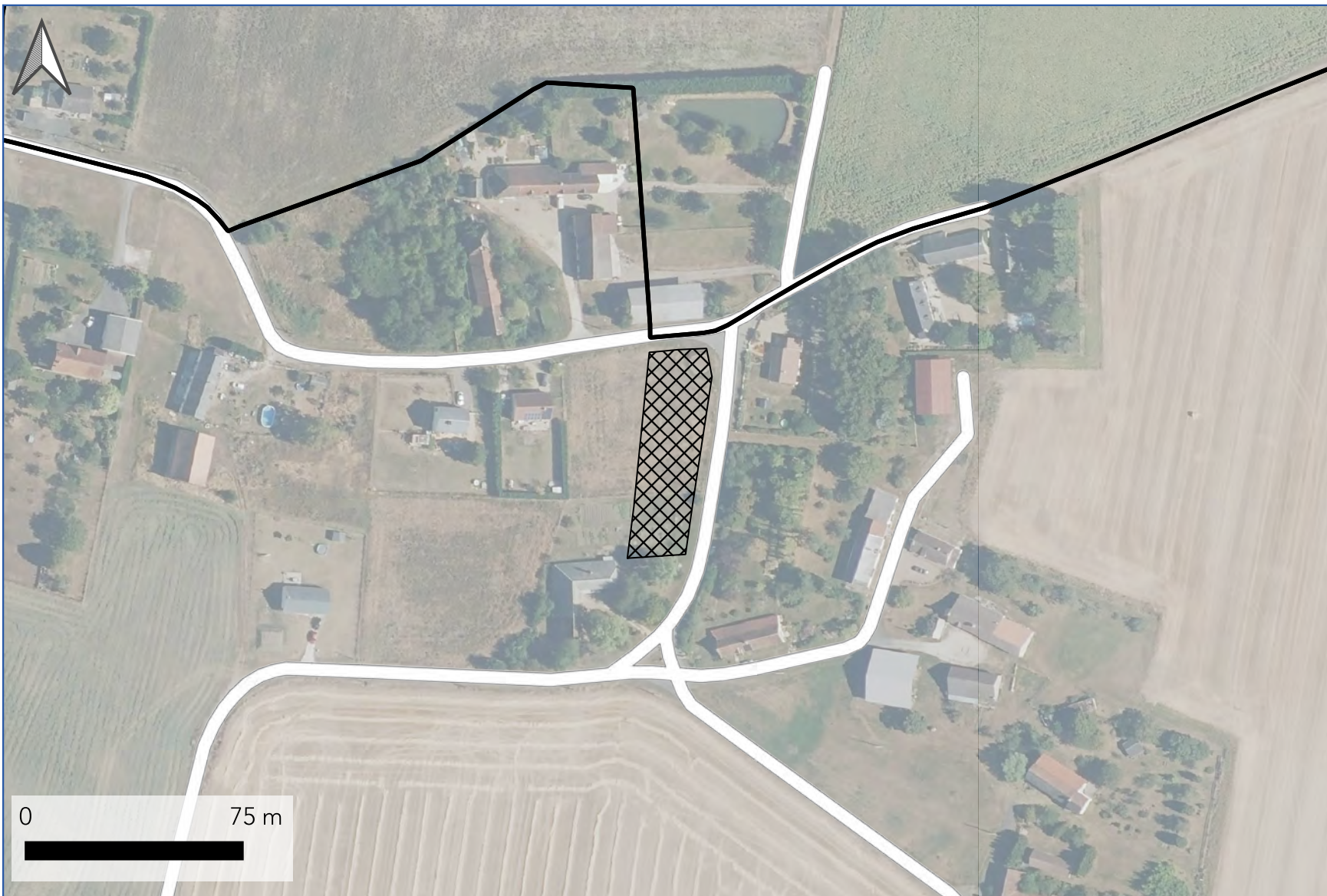
BENEFICIAIRE :
Commune
DESTINATION :
Aménagement d'un chemin





Envoyé en préfecture le 14/04/2023
Reçu en préfecture le 14/04/2023
Publié le
ID : 045-200067676-20230411-PLUIH_ENVOI19-AU

PLAN LOCAL D'URBANISME
INTERCOMMUNAL
S²LO
Communauté de Communes
Canaux et Forêt en Gatinais
Département du Loiret
Ouzouer-sous-Bellegarde



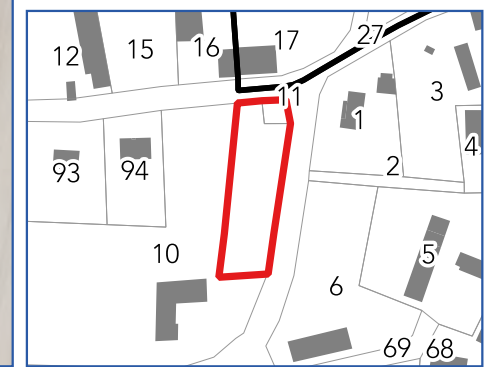
EMPLACEMENT
RESERVE N° : **6**

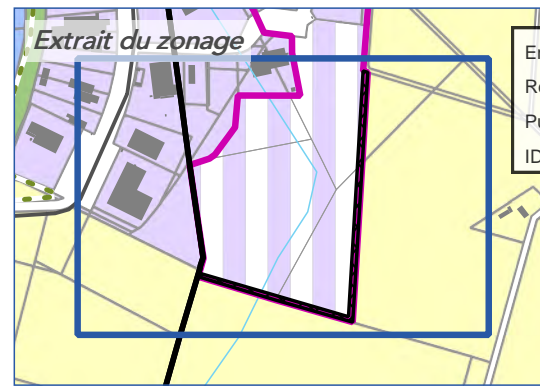
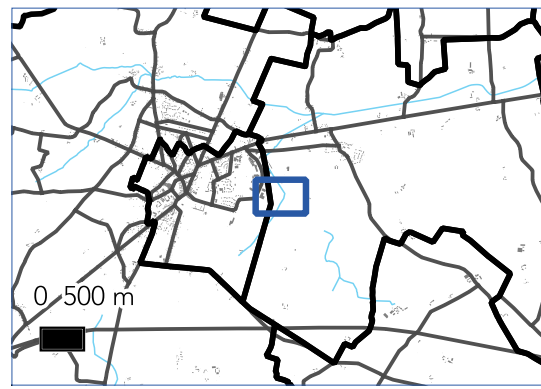
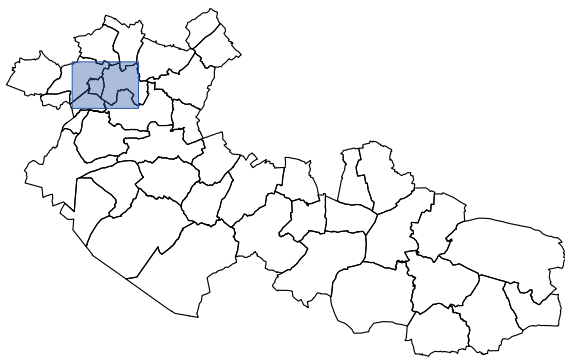
SUR LE TERRITOIRE COMMUNAL
DE :
Ouzouer-sous-Bellegarde

SURFACE : 1495 m²
PARCELLE(S) :
243 000 ZC 10p et 11

BENEFICIAIRE :
Commune

DESTINATION :
Création d'un lieu public et arrêt de transport collectif





Envoyé en préfecture le 14/04/2023
Reçu en préfecture le 14/04/2023
Publié le
ID : 045-200067676-20230411-PLUIH_ENVOI19-AU

PLAN LOCAL D'URBANISME
INTERCOMMUNAL
S²LO
Communauté de Communes
Canaux et Forêt en Gatinais
Département du Loiret
Ouzouer-sous-Bellegarde



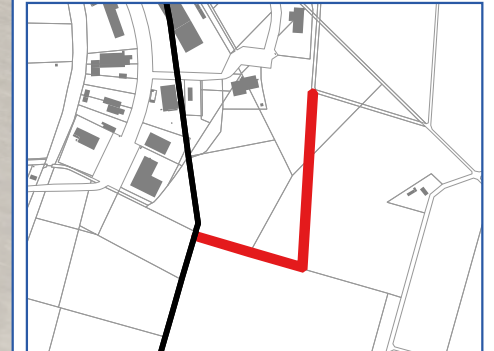
EMPLACEMENT
RESERVE N° : 7

SUR LE TERRITOIRE COMMUNAL
DE :
Ouzouer-sous-Bellegarde

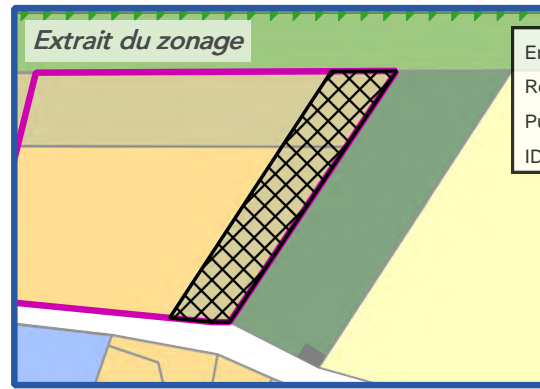
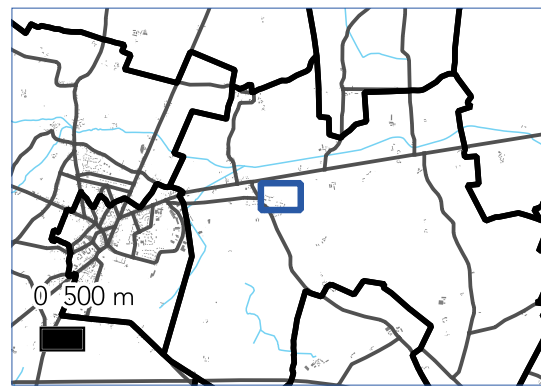
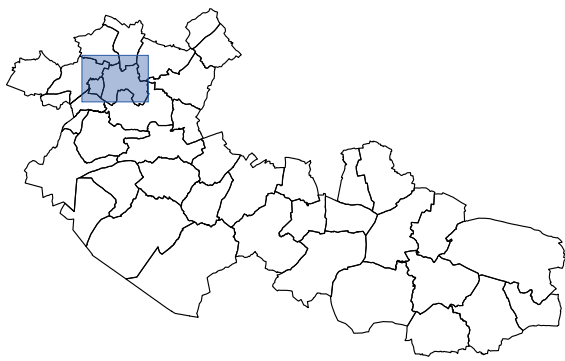
SURFACE : 3605 m²
PARCELLE(S) :
243 000 ZO 81p, 109p, 113p

BENEFICIAIRE :
Commune

DESTINATION :
Réalisation d'un chemin de contournement agricole et plantation d'une haie pour l'intégration paysagère



0 75 m



Envoyé en préfecture le 14/04/2023
Reçu en préfecture le 14/04/2023
Publié le
ID : 045-200067676-20230411-PLUIH_ENVOI19-AU

PLAN LOCAL D'URBANISME
INTERCOMMUNAL
S²LO
Communauté de Communes
Canaux et Forêt en Gatinais
Département du Loiret
Ouzouer-sous-Bellegarde



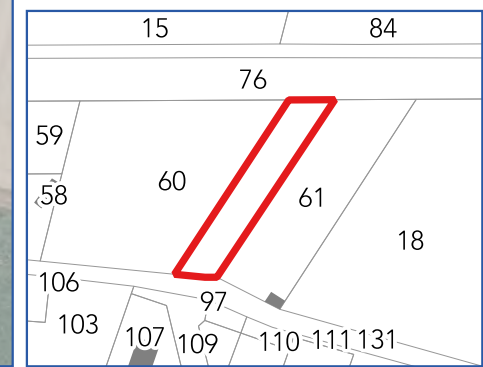
EMPLACEMENT
RESERVE N° : **35**

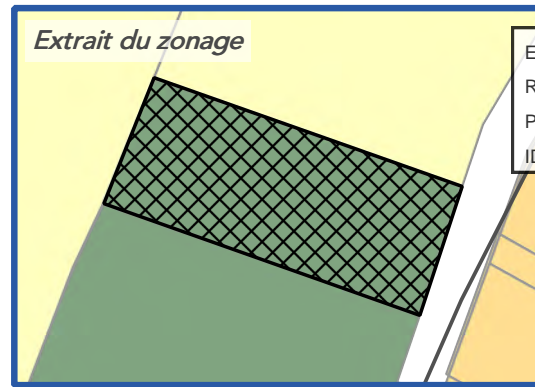
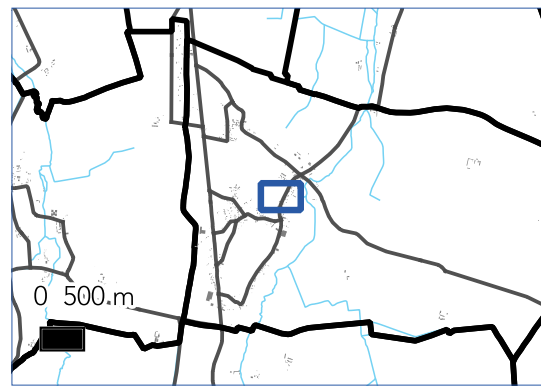
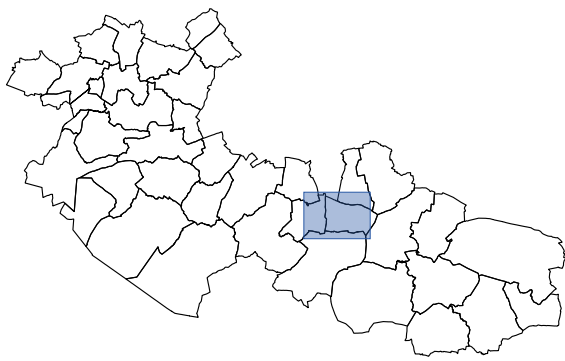
SUR LE TERRITOIRE COMMUNAL
DE :
Ouzouer-sous-Bellegarde

SURFACE : **1161 m²**
PARCELLE(S) :
243 000 ZP 60p

BENEFICIAIRE :
Commune

DESTINATION :
Agrandissement d'équipements communaux





Envoyé en préfecture le 14/04/2023
Reçu en préfecture le 14/04/2023
Publié le
ID : 045-200067676-20230411-PLUIH_ENVOI19-AU

PLAN LOCAL D'URBANISME
INTERCOMMUNAL
S²LO
Communauté de Communes
Canaux et Forêt en Gatinais

Département du Loiret

Pressigny-les-Pins



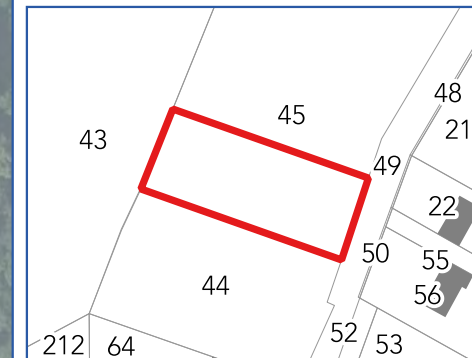
EMPLACEMENT
RESERVE N° : **38**

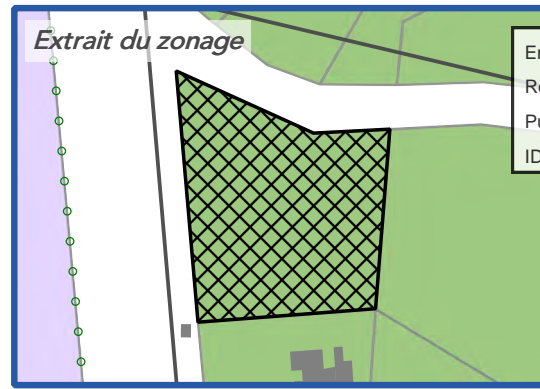
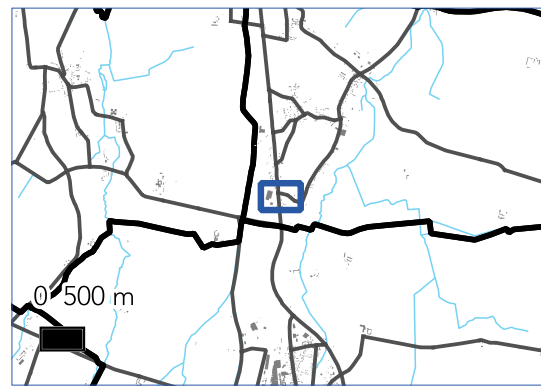
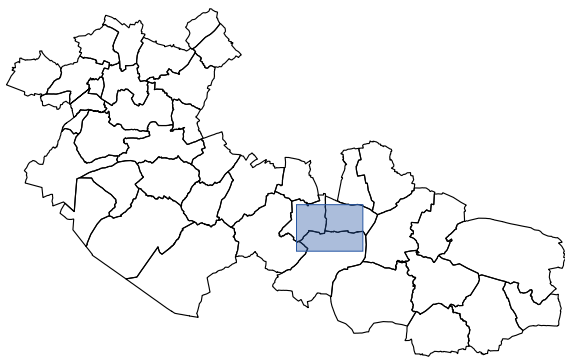
SUR LE TERRITOIRE COMMUNAL
DE :
Pressigny-les-Pins

SURFACE : **1510 m²**
PARCELLE(S) :
257 000 ZH 45

BENEFICIAIRE :
Commune

DESTINATION :
Extension du cimetiere





PLAN LOCAL D'URBANISME
INTERCOMMUNAL
S²LO
Communauté de Communes
Canaux et Forêt en Gatinais

Envoyé en préfecture le 14/04/2023
Reçu en préfecture le 14/04/2023
Publié le
ID : 045-200067676-20230411-PLUIH_ENVOI19-AU

Département du Loiret

Pressigny-les-Pins



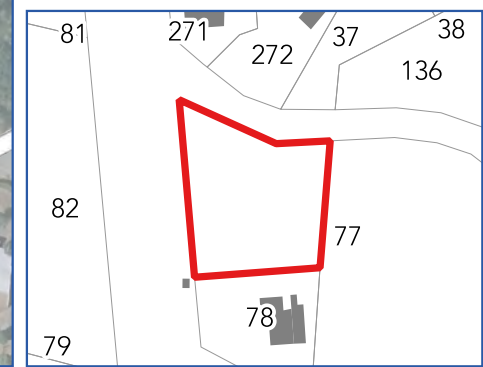
EMPLACEMENT
RESERVE N° : **39**

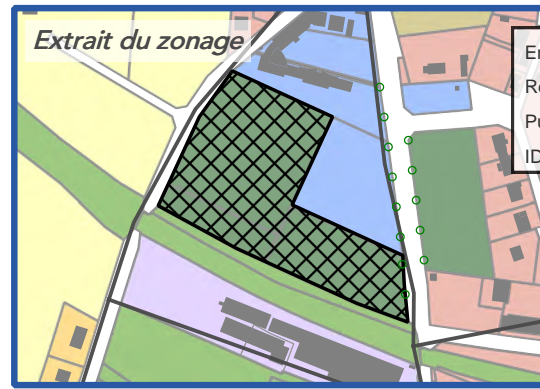
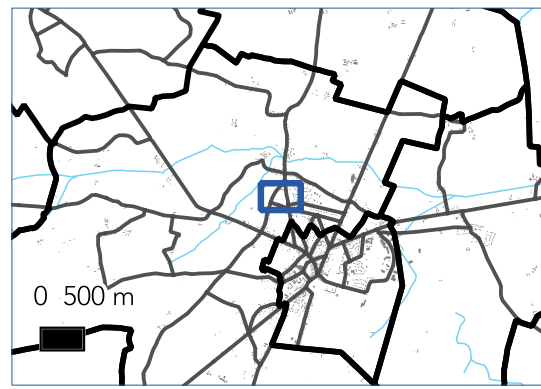
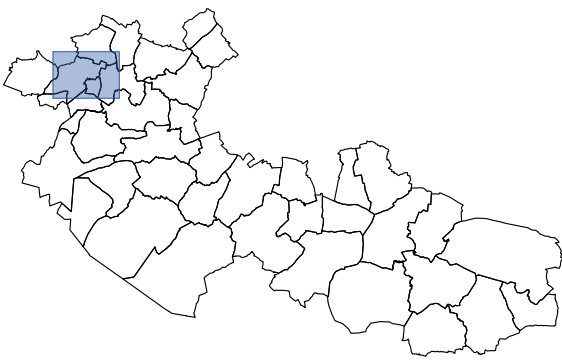
SUR LE TERRITOIRE COMMUNAL
DE :
Pressigny-les-Pins

SURFACE : **1744 m²**
PARCELLE(S) :
257 000 ZD 77p

BENEFICIAIRE :
Commune

DESTINATION :
Mise en place d'une réserve incendie





Envoyé en préfecture le 14/04/2023
Reçu en préfecture le 14/04/2023
Publié le
ID : 045-200067676-20230411-PLUIH_ENVOI19-AU

PLAN LOCAL D'URBANISME
INTERCOMMUNAL
S²LO
Communauté de Communes
Canaux et Forêt en Gatinais

Département du Loiret
Quiers-sur-Bezonde

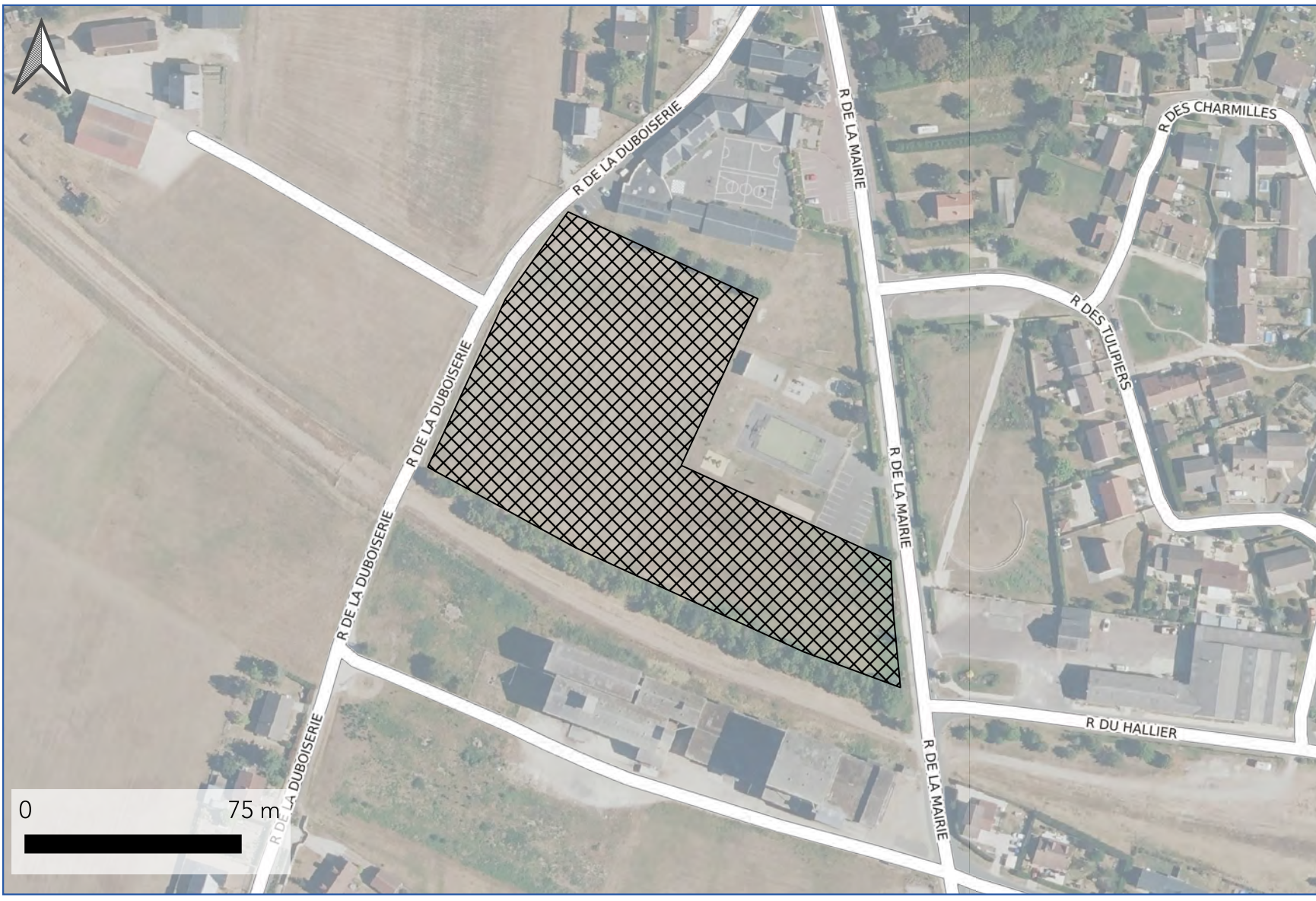
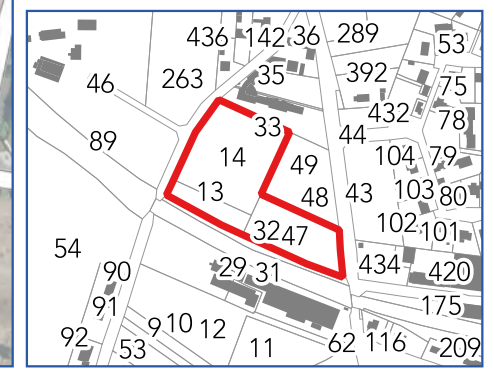


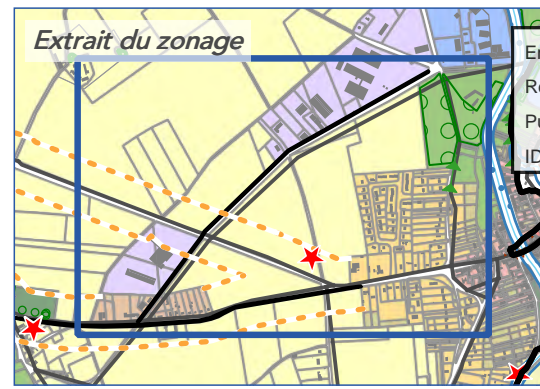
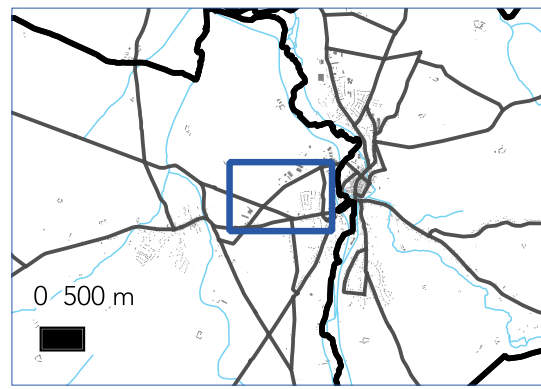
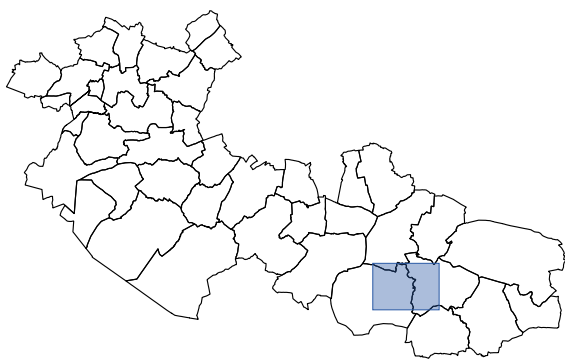
EMPLACEMENT
RESERVE N° : 22

SUR LE TERRITOIRE COMMUNAL
DE :
Quiers-sur-Bezonde

SURFACE : 11878 m²
PARCELLE(S) :
259 000 ZK 13, 14 et 47

BENEFICIAIRE :
Commune
DESTINATION :
Création d'équipements sportifs





Envoyé en préfecture le 14/04/2023
Reçu en préfecture le 14/04/2023
Publié le
ID : 045-200067676-20230411-PLUIH_ENVOI19-AU

PLAN LOCAL D'URBANISME
INTERCOMMUNAL
S²LO
Communauté de Communes
Canaux et Forêt en Gatinais

Département du Loiret

SAINTE GENEVIERE DES BOIS



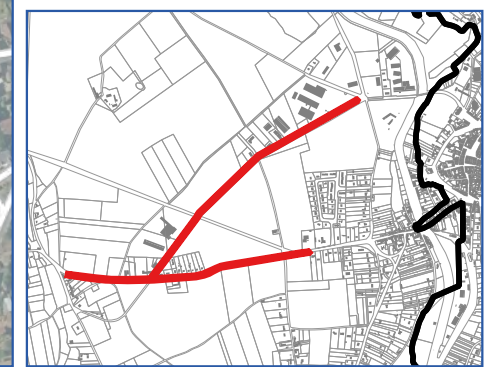
EMPLACEMENT
RESERVE N° : 95

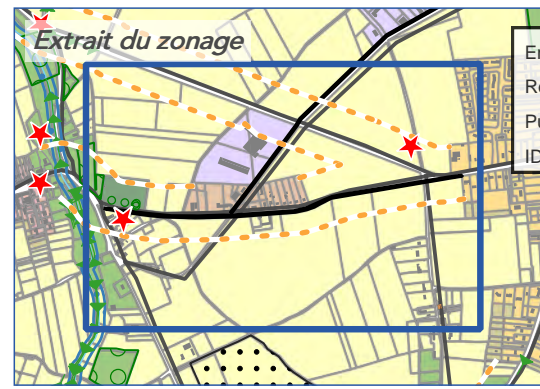
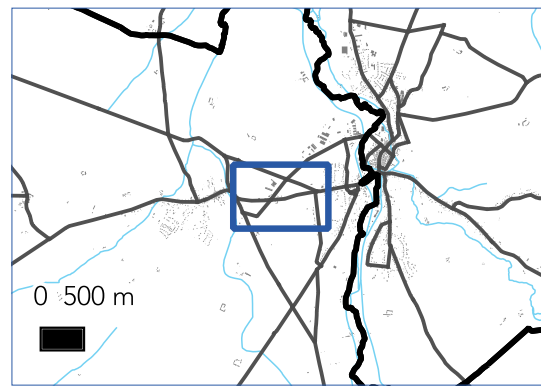
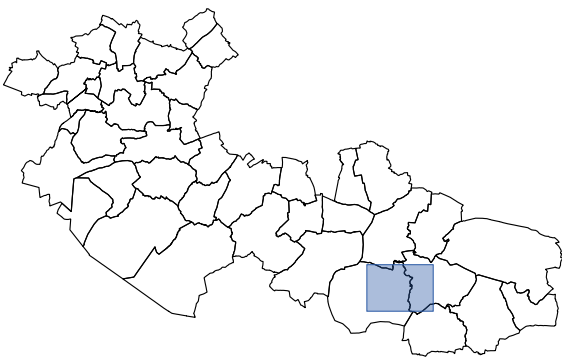
SUR LE TERRITOIRE COMMUNAL
DE :
SAINTE GENEVIERE DES BOIS

SURFACE : 3386 m²
PARCELLE(S) :
278 000 AC 132, 192, 241, 264, 271,
272, 273, 287, 294, 295, 303, 309, 312,
323, 329, 332, 333, 341, 342, 349

BENEFICIAIRE :
Commune

DESTINATION :
Création d'un cheminement



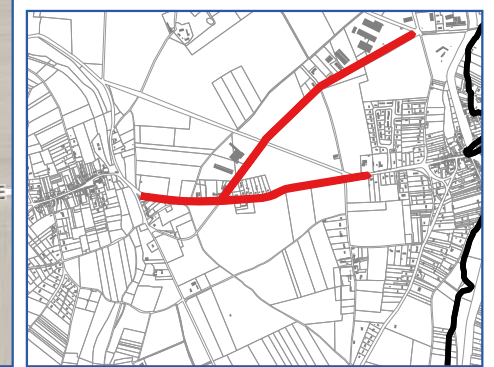


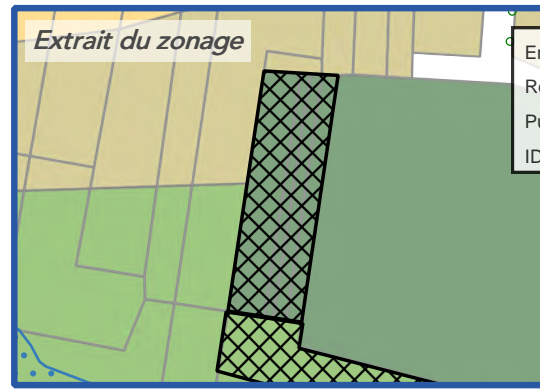
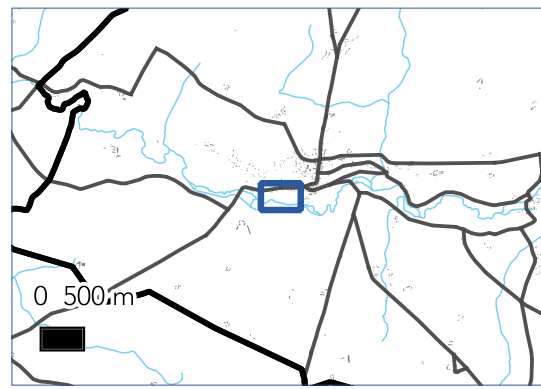
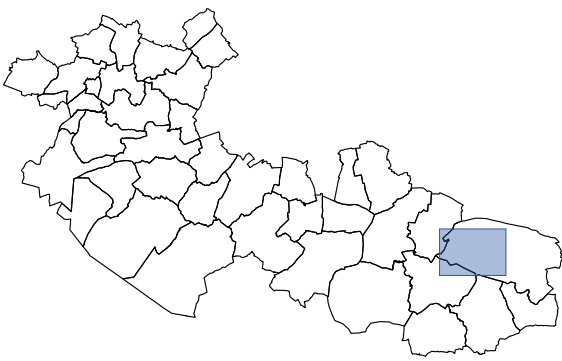
Envoyé en préfecture le 14/04/2023
Reçu en préfecture le 14/04/2023
Publié le
ID : 045-200067676-20230411-PLUIH_ENVOI19-AU

PLAN LOCAL D'URBANISME
INTERCOMMUNAL
S2LO
Communauté de Communes
Canaux et Forêt en Gatinais
Département du Loiret
Sainte-Genevieve-des-Bois



EMPLACEMENT
RESERVE N° : **92**
SUR LE TERRITOIRE COMMUNAL
DE :
Sainte-Genevieve-des-Bois
SURFACE : 3969 m²
PARCELLE(S) :
BENEFICIAIRE :
Intercommunalite
DESTINATION :
Amenagement d'une piste cyclable en
bordure de la RD 56





PLAN LOCAL D'URBANISME
INTERCOMMUNAL
S²LO
Communauté de Communes
Canaux et Forêt en Gatinais

Envoyé en préfecture le 14/04/2023
Reçu en préfecture le 14/04/2023
Publié le
ID : 045-200067676-20230411-PLUIH_ENVOI19-AU

Département du Loiret

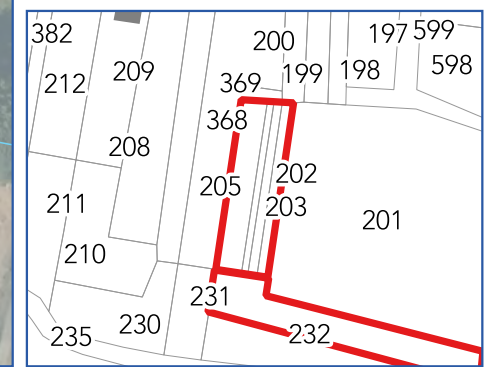
Saint-Maurice-sur-Aveyron

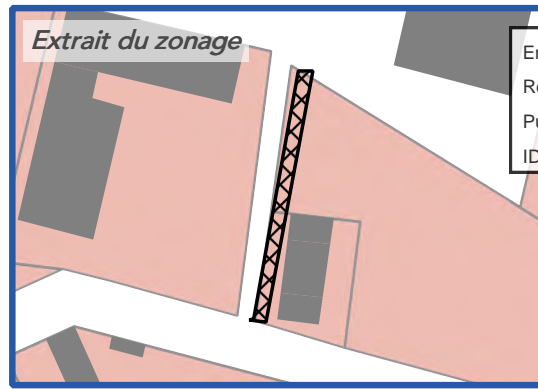
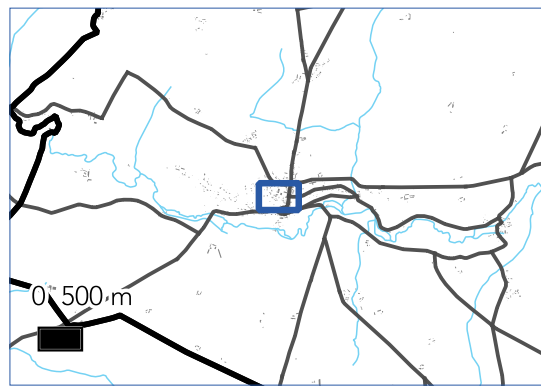
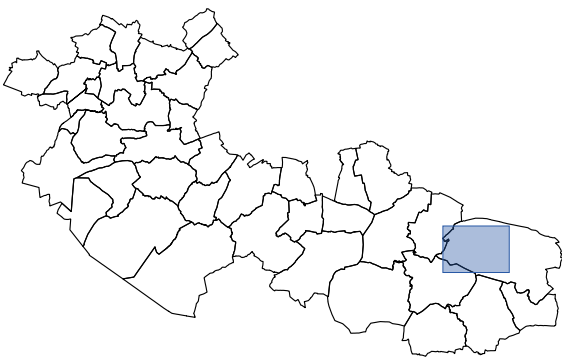


EMPLACEMENT
RESERVE N° : **23**
SUR LE TERRITOIRE COMMUNAL
DE :
Saint-Maurice-sur-Aveyron

SURFACE : 1210 m²
PARCELLE(S) :
292 000 B 202, 203, 204 et 205

BENEFICIAIRE :
Commune
DESTINATION :
Extension du cimetière





PLAN LOCAL D'URBANISME
INTERCOMMUNAL
S²LO
Communauté de Communes
Canaux et Forêt en Gatinais

Envoyé en préfecture le 14/04/2023
Reçu en préfecture le 14/04/2023
Publié le
ID : 045-200067676-20230411-PLUIH_ENVOI19-AU

Département du Loiret

Saint-Maurice-sur-Aveyron



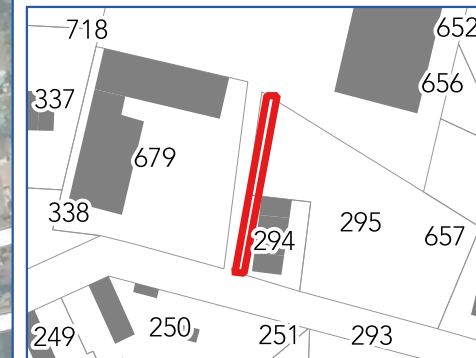
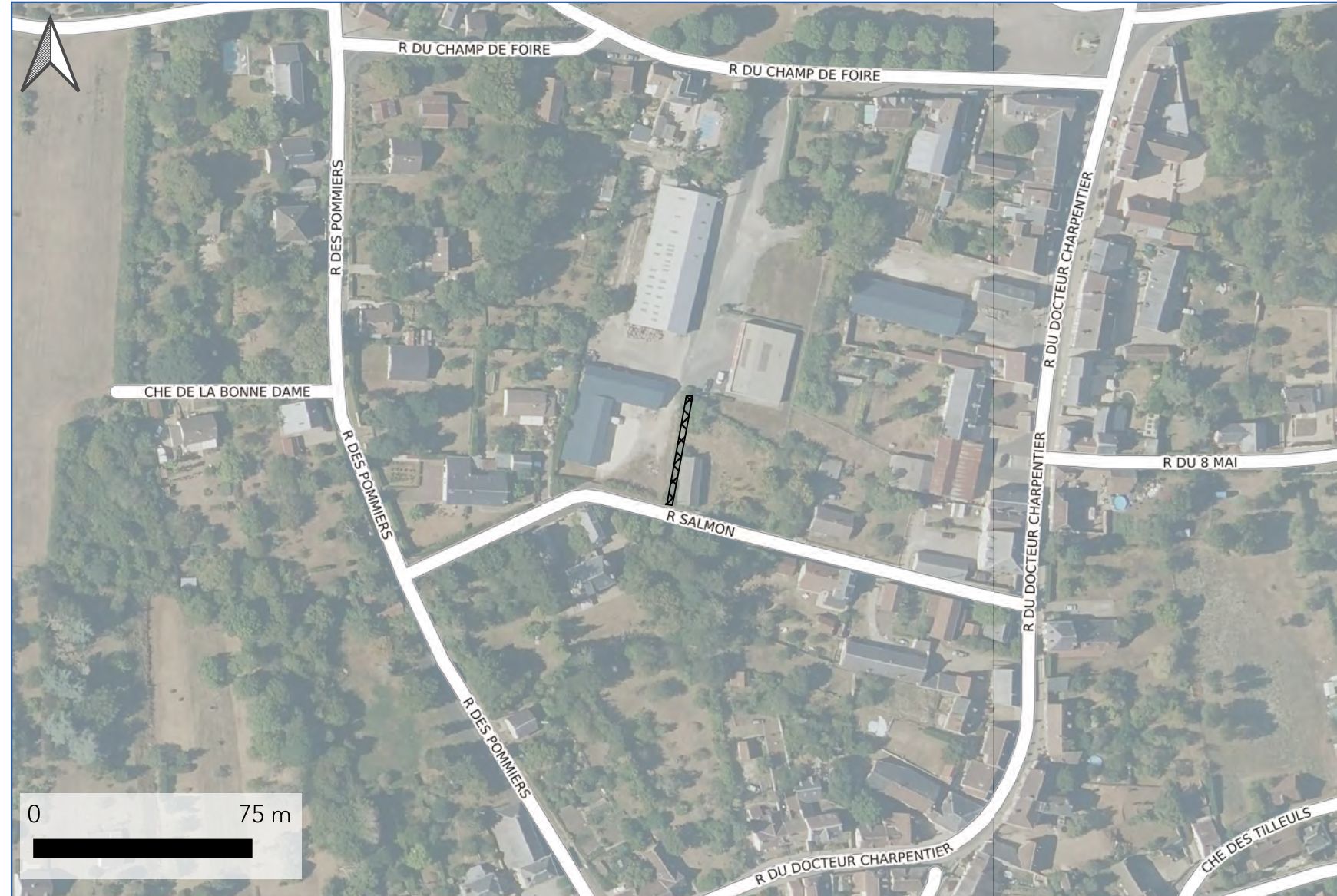
EMPLACEMENT
RESERVE N° : **69**

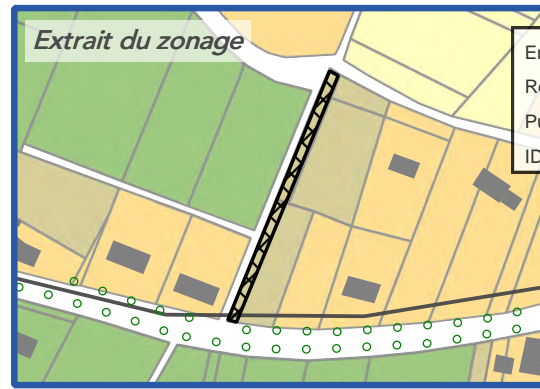
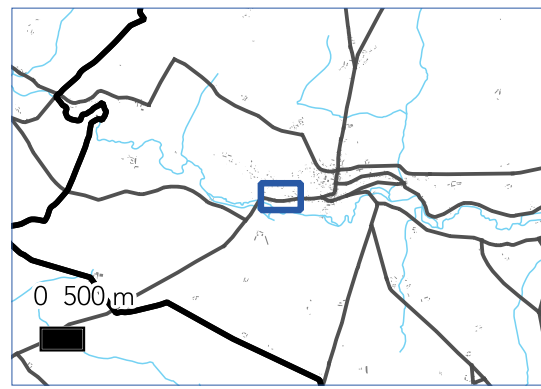
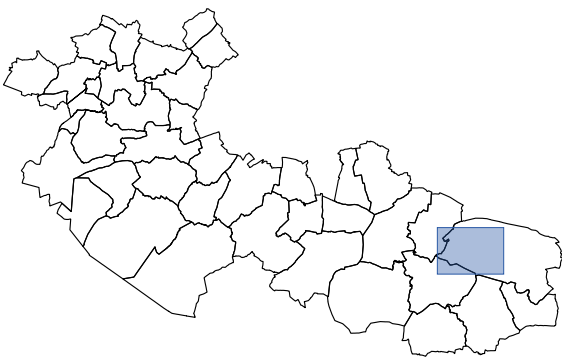
SUR LE TERRITOIRE COMMUNAL
DE :
Saint-Maurice-sur-Aveyron

SURFACE : **77 m²**
PARCELLE(S) :
292 000 AB 294p, 295p

BENEFICIAIRE :
Commune

DESTINATION :
Entretien des réseaux





PLAN LOCAL D'URBANISME
INTERCOMMUNAL
S²LO
Communauté de Communes
Canaux et Forêt en Gatinais

Envoyé en préfecture le 14/04/2023
Reçu en préfecture le 14/04/2023
Publié le
ID : 045-200067676-20230411-PLUIH_ENVOI19-AU

Département du Loiret

Saint-Maurice-sur-Aveyron

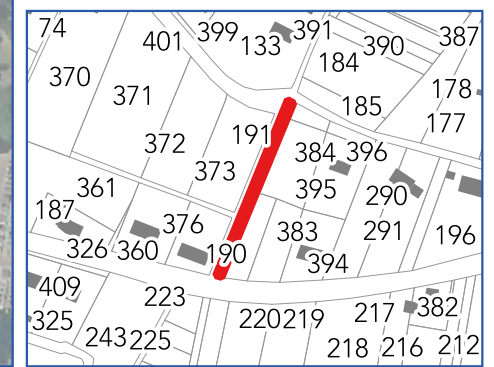


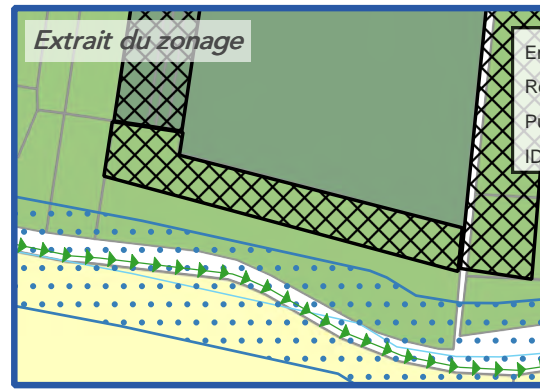
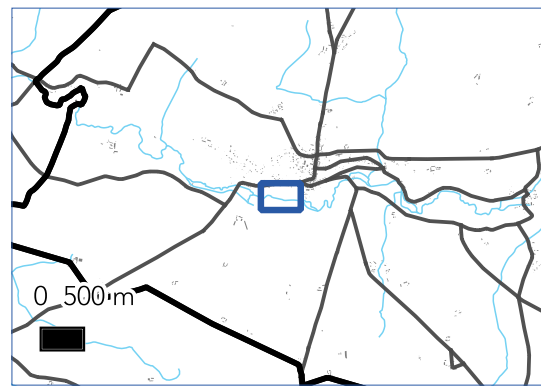
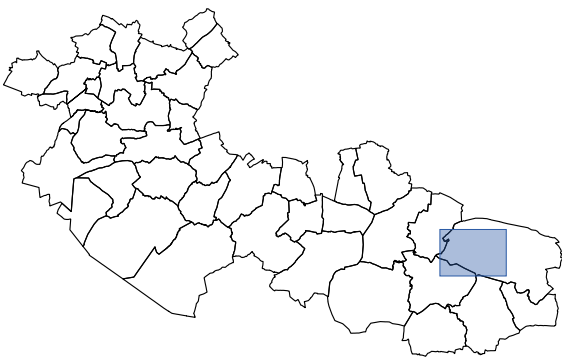
EMPLACEMENT
RESERVE N° : 70

SUR LE TERRITOIRE COMMUNAL
DE :
Saint-Maurice-sur-Aveyron

SURFACE : 456 m²
PARCELLE(S) :
292 000 B 190p, 191

BENEFICIAIRE :
Commune
DESTINATION :
Entretien des reseaux





PLAN LOCAL D'URBANISME
INTERCOMMUNAL
S²LO
Communauté de Communes
Canaux et Forêt en Gatinais

Envoyé en préfecture le 14/04/2023
Reçu en préfecture le 14/04/2023
Publié le
ID : 045-200067676-20230411-PLUIH_ENVOI19-AU

Département du Loiret

Saint-Maurice-sur-Aveyron



EMPLACEMENT
RESERVE N° : **71**

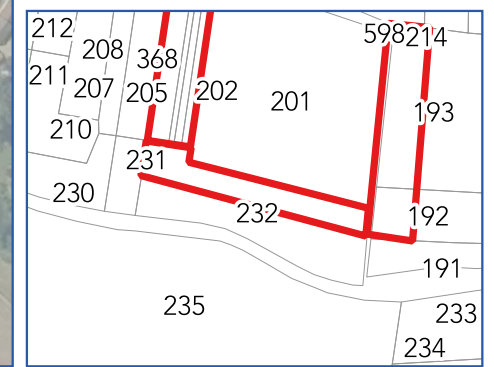
SUR LE TERRITOIRE COMMUNAL
DE :
Saint-Maurice-sur-Aveyron

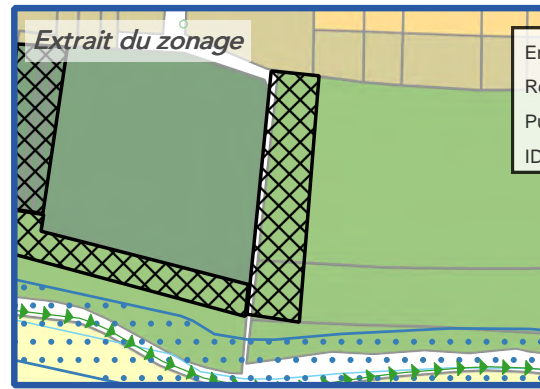
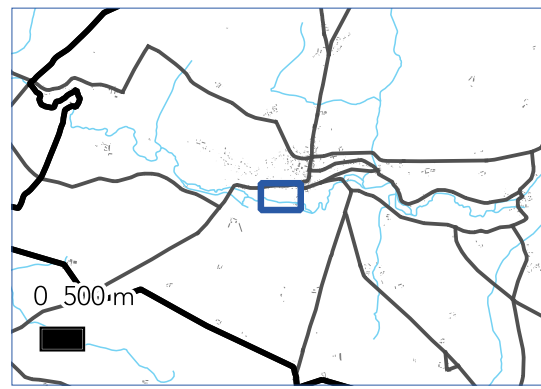
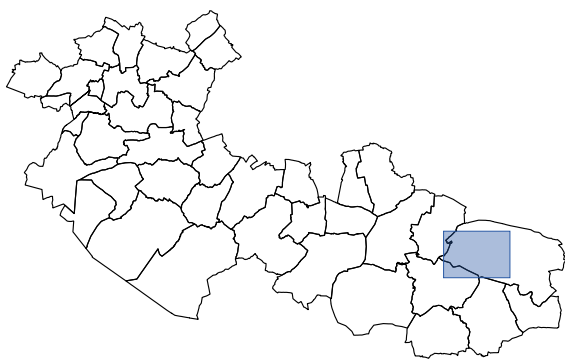
SURFACE : **1285 m²**

PARCELLE(S) :
292 000 B 232p

BENEFICIAIRE :
Commune

DESTINATION :
Création de stationnements





PLAN LOCAL D'URBANISME
INTERCOMMUNAL
S²LO
Communauté de Communes
Canaux et Forêt en Gatinais

Envoyé en préfecture le 14/04/2023
Reçu en préfecture le 14/04/2023
Publié le
ID : 045-200067676-20230411-PLUIH_ENVOI19-AU

Département du Loiret

Saint-Maurice-sur-Aveyron



EMPLACEMENT
RESERVE N° : **72**


SUR LE TERRITOIRE COMMUNAL
DE :
Saint-Maurice-sur-Aveyron

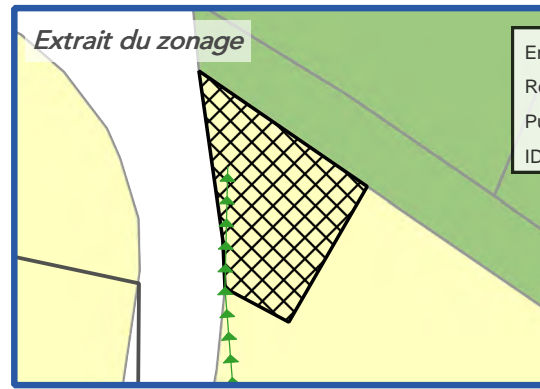
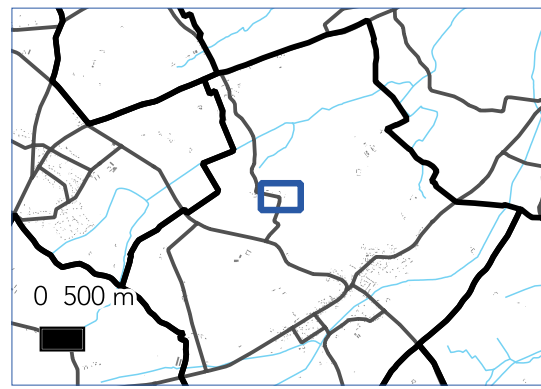
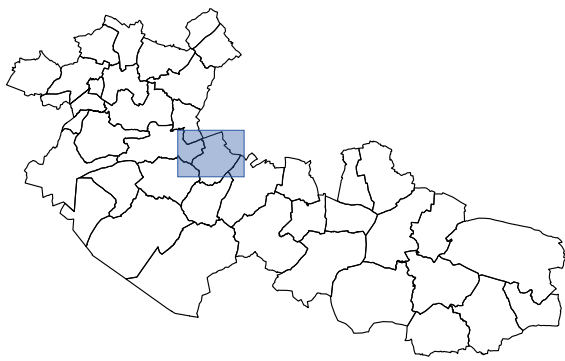
SURFACE : 1802 m²
PARCELLE(S) :
292 000 AB 192p, 193p

BENEFICIAIRE :
Commune

DESTINATION :
Réalisation d'une voie d'accès

207	199	197	598	454	212	209	499
368				214	211	208	207
205	202	201					193
204							192
231							191
							233
	235						234





PLAN LOCAL D'URBANISME
INTERCOMMUNAL
S²LO
Communauté de Communes
Canaux et Forêt en Gatinais

Envoyé en préfecture le 14/04/2023
Reçu en préfecture le 14/04/2023
Publié le
ID : 045-200067676-20230411-PLUIH_ENVOI19-AU

Département du Loiret

Thimory

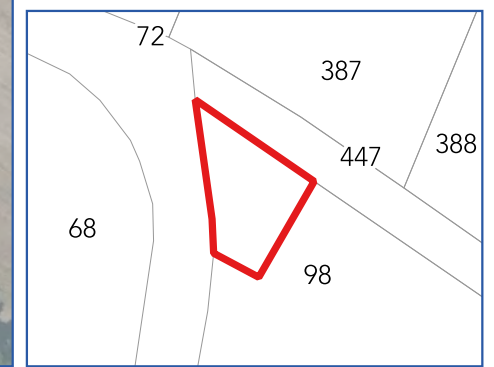
EMPLACEMENT
RESERVE N° : 17

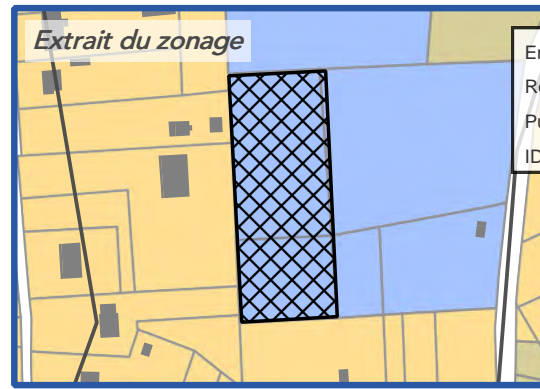
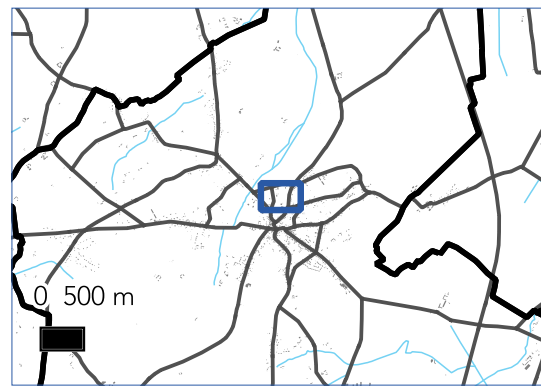
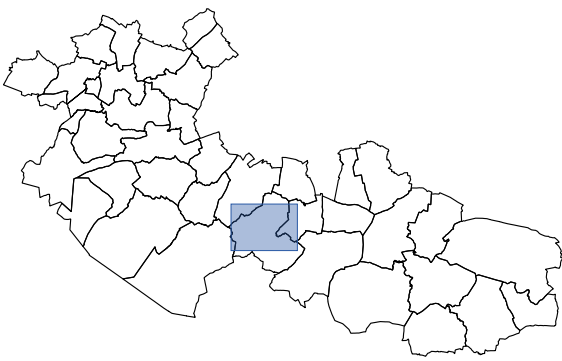
SUR LE TERRITOIRE COMMUNAL
DE :
Thimory

SURFACE : 151 m²
PARCELLE(S) :
321 000 F 98p

BENEFICIAIRE :
Commune

DESTINATION :
Création d'une réserve incendie





PLAN LOCAL D'URBANISME
INTERCOMMUNAL
S²LO
Communauté de Communes
Canaux et Forêt en Gatinais

Envoyé en préfecture le 14/04/2023
Reçu en préfecture le 14/04/2023
Publié le
ID : 045-200067676-20230411-PLUIH_ENVOI19-AU

Département du Loiret

Varennes-Changy



EMPLACEMENT
RESERVE N° : **41**

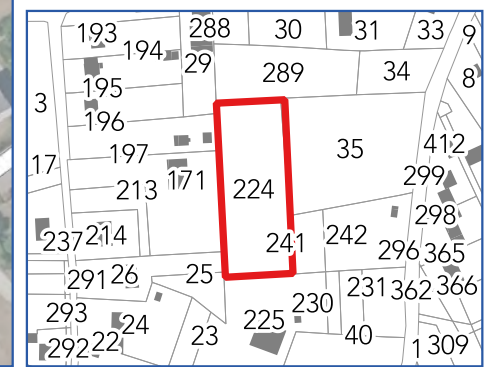
SUR LE TERRITOIRE COMMUNAL
DE :
Varennes-Changy

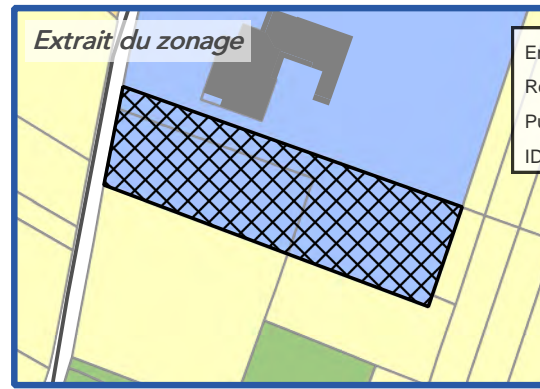
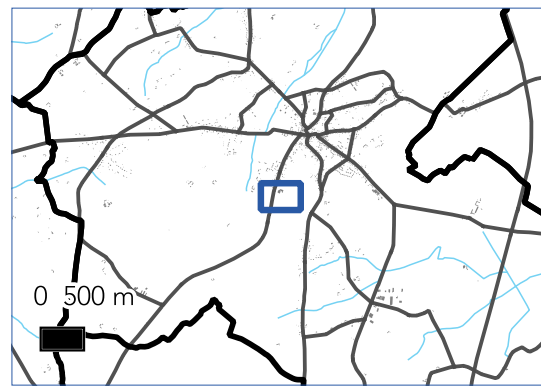
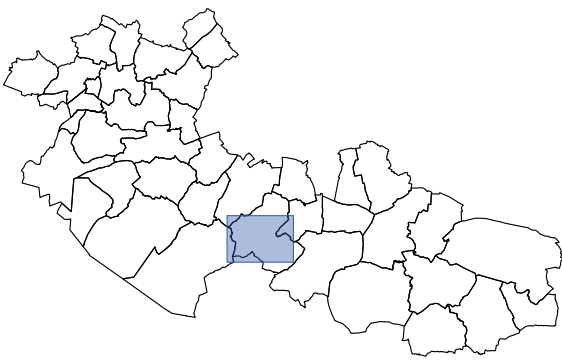
SURFACE : **4199 m²**

PARCELLE(S) :
332 000 AL 224

BENEFICIAIRE :
Commune

DESTINATION :
Extension du cimetière





PLAN LOCAL D'URBANISME
INTERCOMMUNAL
S²LO
Communauté de Communes
Canaux et Forêt en Gatinais

Envoyé en préfecture le 14/04/2023
Reçu en préfecture le 14/04/2023
Publié le
ID : 045-200067676-20230411-PLUIH_ENVOI19-AU

Département du Loiret

Varennes-Changy



EMPLACEMENT
RESERVE N° : **42**

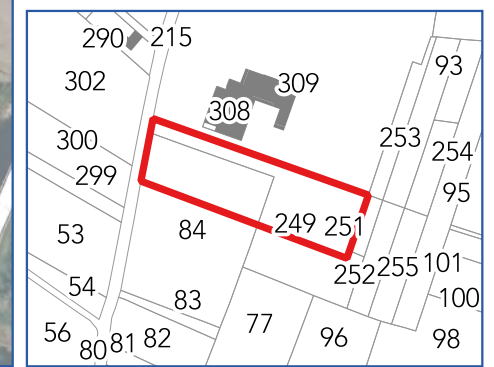
SUR LE TERRITOIRE COMMUNAL
DE :
Varennes-Changy

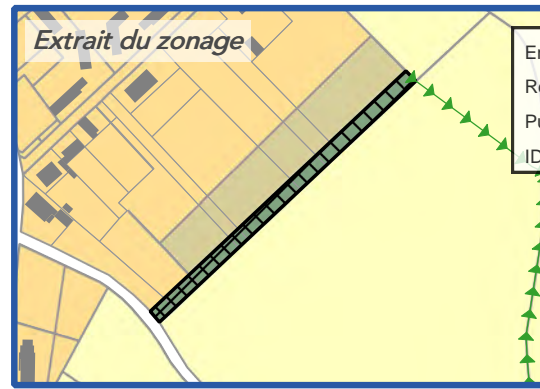
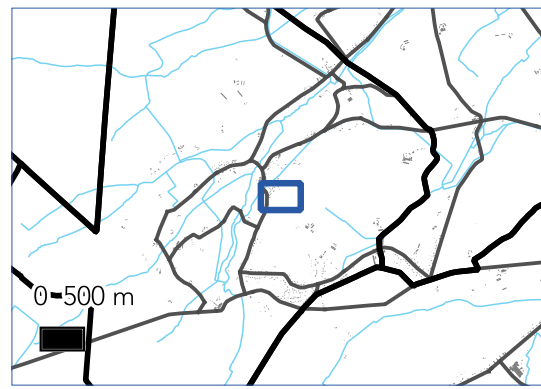
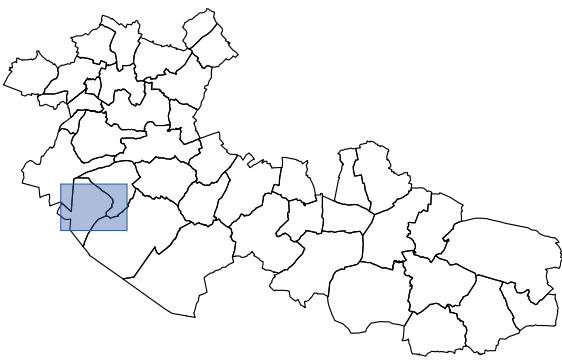
SURFACE : **7636 m²**

PARCELLE(S) :
332 000 AN 84 et 249

BENEFICIAIRE :
Commune

DESTINATION :
Extension du complexe sportif





Envoyé en préfecture le 14/04/2023
Reçu en préfecture le 14/04/2023
Publié le
ID : 045-200067676-20230411-PLUIH_ENVOI19-AU

PLAN LOCAL D'URBANISME
INTERCOMMUNAL
S²LO
Communauté de Communes
Canaux et Forêt en Gatinais
Département du Loiret
Vieilles-Maisons-sur-Joudry



EMPLACEMENT
RESERVE N° : **104**


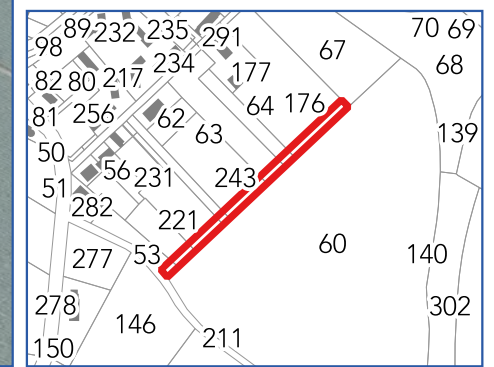
SUR LE TERRITOIRE COMMUNAL
DE :
Vieilles-Maisons-sur-Joudry

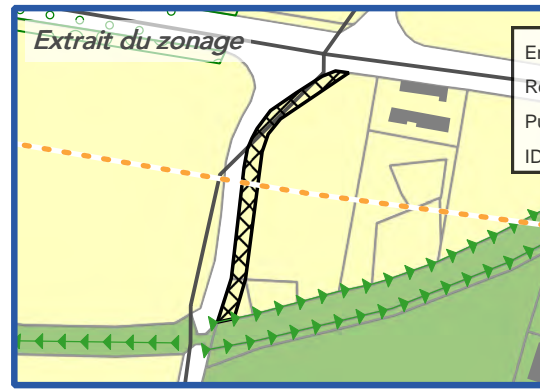
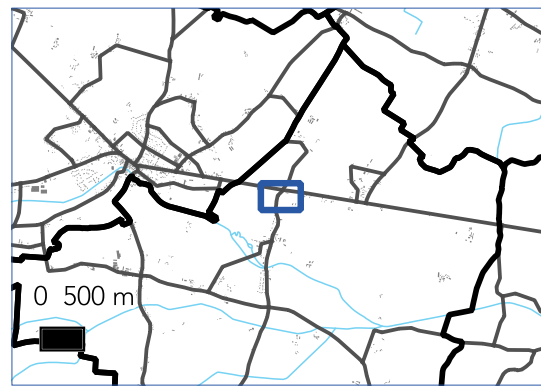
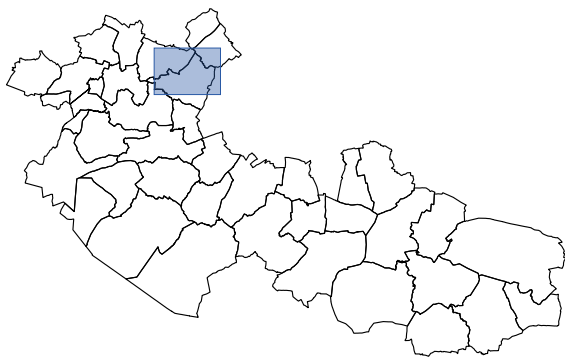
SURFACE : 1591 m²

PARCELLE(S) :
334 000 AH 53, 59, 63, 64, 176, 221, 243 et 281

BENEFICIAIRE :
Commune

DESTINATION :
Création d'une voie d'accès





Envoyé en préfecture le 14/04/2023
Reçu en préfecture le 14/04/2023
Publié le
ID : 045-200067676-20230411-PLUIH_ENVOI19-AU

PLAN LOCAL D'URBANISME
INTERCOMMUNAL
S²LO
Communauté de Communes
Canaux et Forêt en Gatinais

Département du Loiret

Villemoutiers



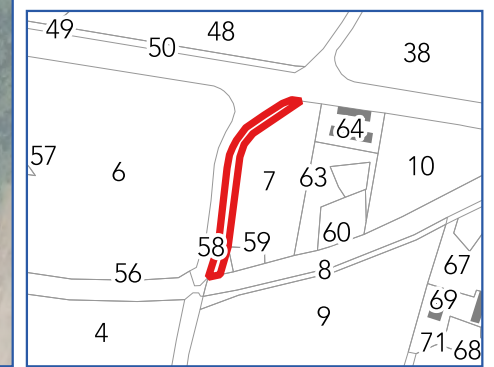
EMPLACEMENT
RESERVE N° : **20**

SUR LE TERRITOIRE COMMUNAL
DE :
Villemoutiers

SURFACE : **1163 m²**
PARCELLE(S) :
339 000 ZI 7 et 58

BENEFICIAIRE :
Commune

DESTINATION :
Cheminement piéton



Envoyé en préfecture le 14/04/2023

Reçu en préfecture le 14/04/2023

Publié le

ID : 045-200067676-20230411-PLUIH_ENVOI19-AU

