

# 4 - RÈGLEMENT LITTÉRAL

## LISTE DES EMPLACEMENTS RÉSERVÉS

**COMMUNAUTÉ DE COMMUNES  
DE CANAUX ET FORÊTS EN GÂTINAIS**

**MODIFICATION  
DE DROIT COMMUN N°1**

**DOCUMENT APPROUVÉ**

EN CONSEIL COMMUNAUTAIRE

LE 23 SEPTEMBRE 2025



**APPROBATION**

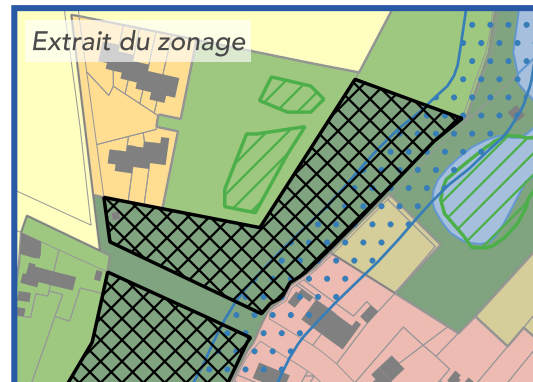
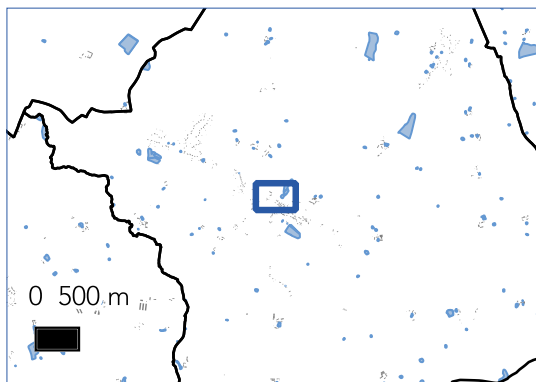
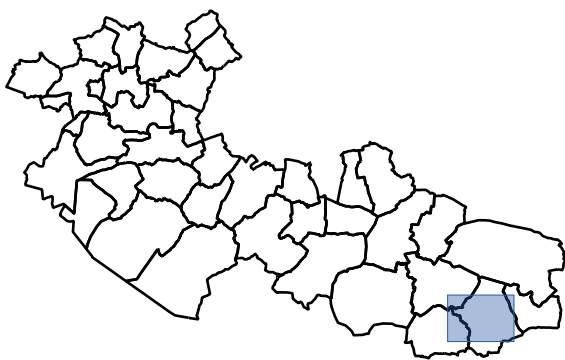
**DOCUMENT APPROUVÉ**

EN CONSEIL COMMUNAUTAIRE

LE 11 AVRIL 2023

Albert FEVRIER  
Président





# PLAN LOCAL D'URBANISME INTERCOMMUNAL

**Communauté de Communes  
Canaux et Forêt en Gâtinais**

Département du Loiret

**Aillant-sur-Milleron**



EMPLACEMENT  
RÉSERVÉ N° : **13**

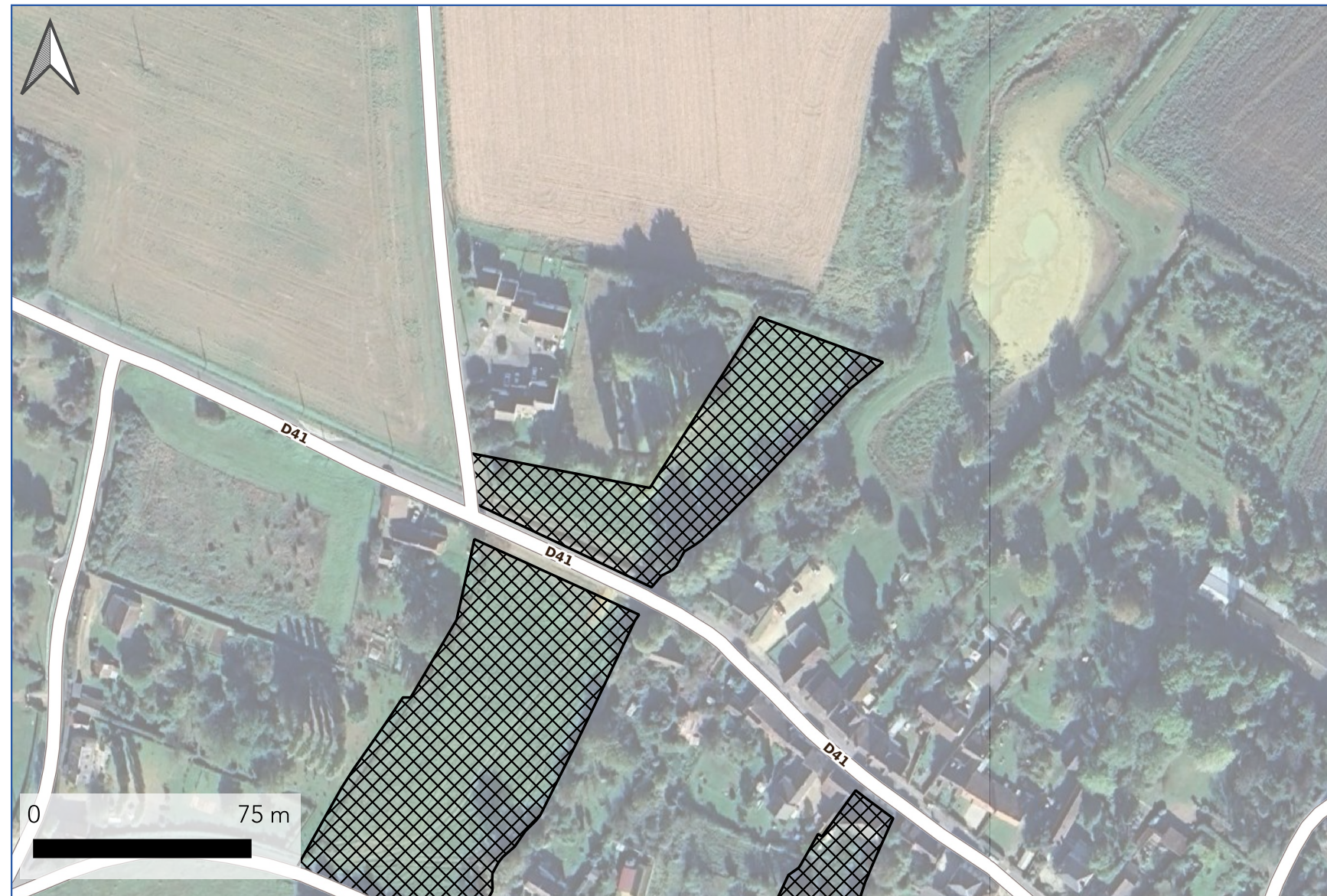
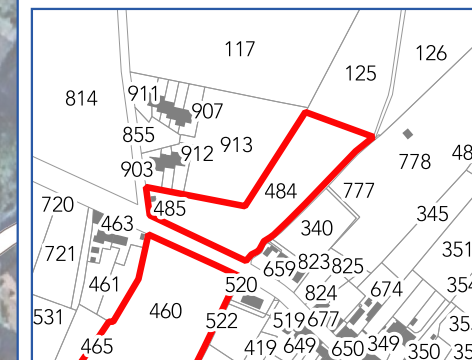
SUR LE TERRITOIRE COMMUNAL  
DE :  
**Aillant-sur-Milleron**

SURFACE : 4504 m<sup>2</sup>

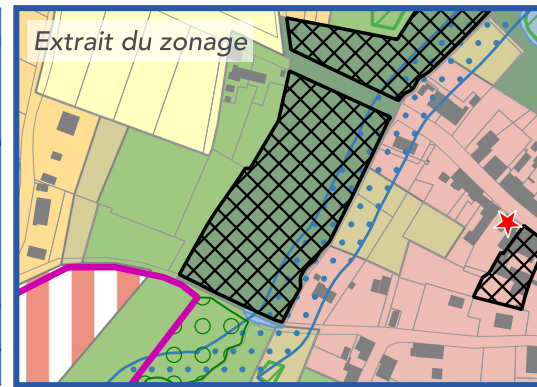
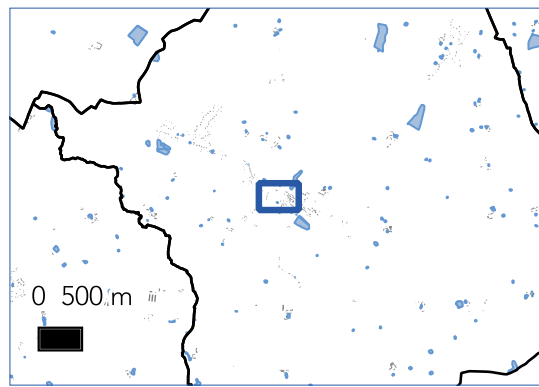
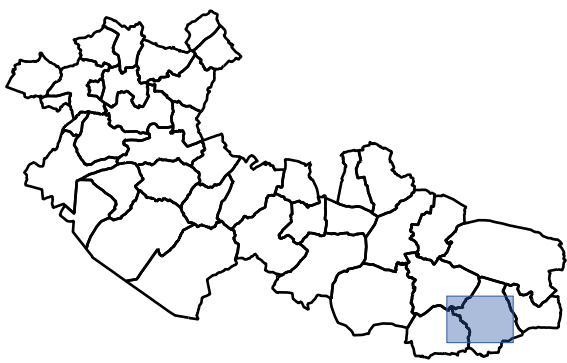
PARCELLE(S) :  
002 000 D 484

BÉNÉFICIAIRE :  
**Commune**

DESTINATION :  
**Zone humide à préserver**







# PLAN LOCAL D'URBANISME INTERCOMMUNAL

**Communauté de Communes  
Canaux et Forêt en Gâtinais**

Département du Loiret

**Aillant-sur-Milleron**



EMPLACEMENT  
RÉSERVÉ N° : **101**

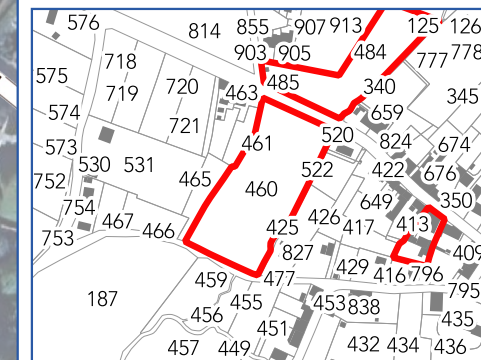
SUR LE TERRITOIRE COMMUNAL  
DE :  
**Aillant-sur-Milleron**

SURFACE : **7881 m<sup>2</sup>**

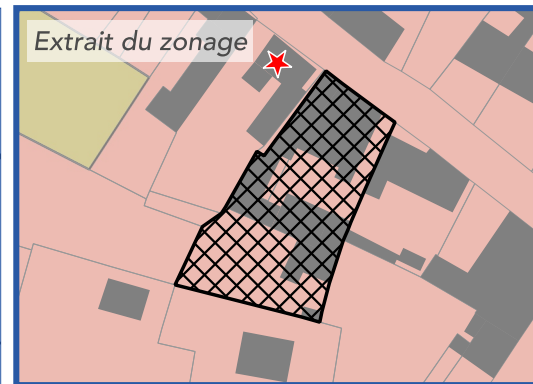
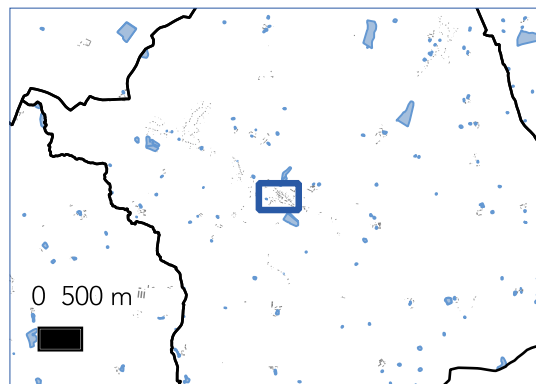
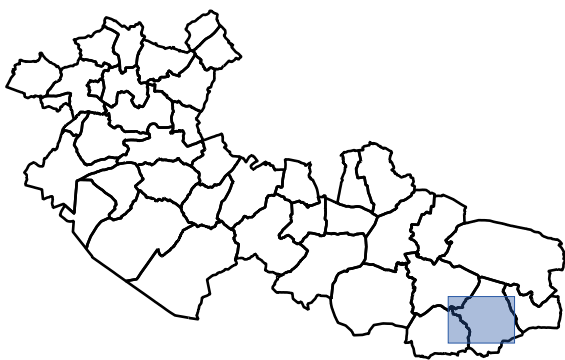
PARCELLE(S) :  
**002 000 D 460**

BÉNÉFICIAIRE :  
**Commune**

DESTINATION :  
**Projet d'équipement sportif**







# PLAN LOCAL D'URBANISME INTERCOMMUNAL

**Communauté de Communes  
Canaux et Forêt en Gâtinais**

Département du Loiret

**Aillant-sur-Milleron**



EMPLACEMENT  
RÉSERVÉ N° : **102**

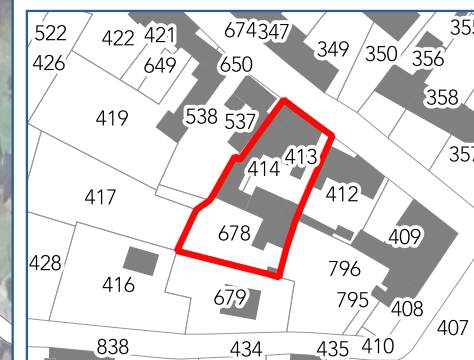
SUR LE TERRITOIRE COMMUNAL  
DE :  
**Aillant-sur-Milleron**

SURFACE : **966 m<sup>2</sup>**

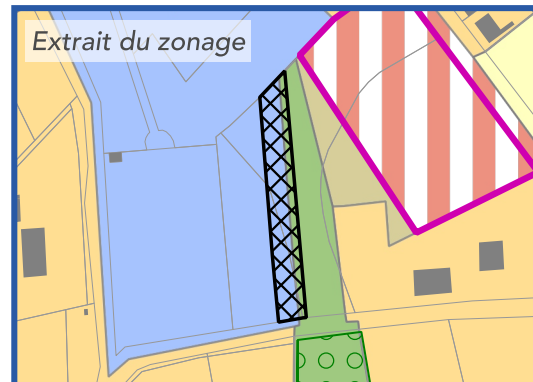
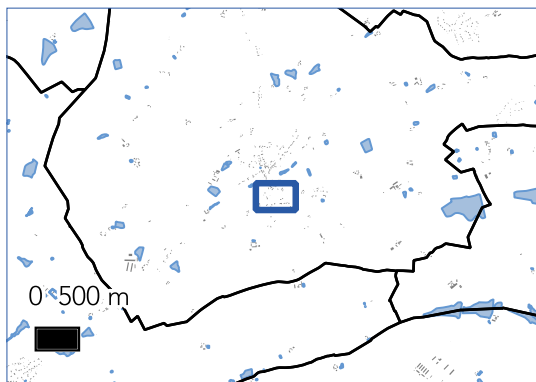
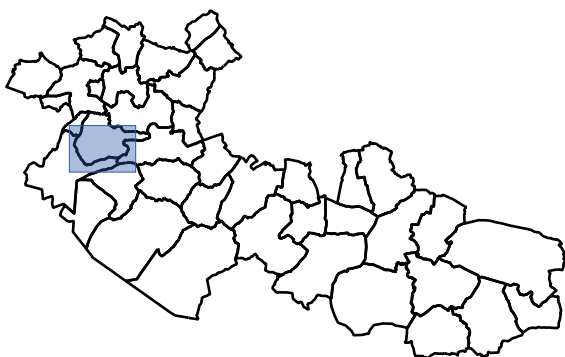
PARCELLE(S) :  
**002 000 D 413, 414 et 678**

BÉNÉFICIAIRE :  
**Commune**

DESTINATION :  
**Projet d'aménagement paysagé et de  
parking**







# PLAN LOCAL D'URBANISME INTERCOMMUNAL

**Communauté de Communes  
Canaux et Forêt en Gâtinais**

Département du Loiret

**Beauchamps-sur-Huillard**



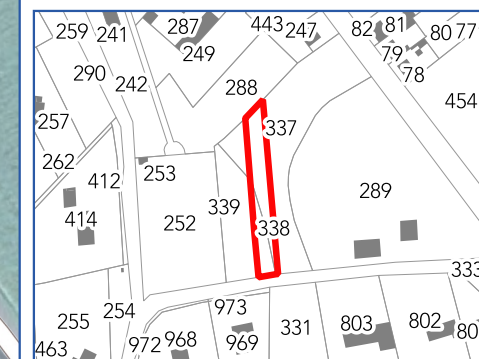
EMPLACEMENT  
RÉSERVÉ N° : **98**

SUR LE TERRITOIRE COMMUNAL  
DE :  
**Beauchamps-sur-Huillard**

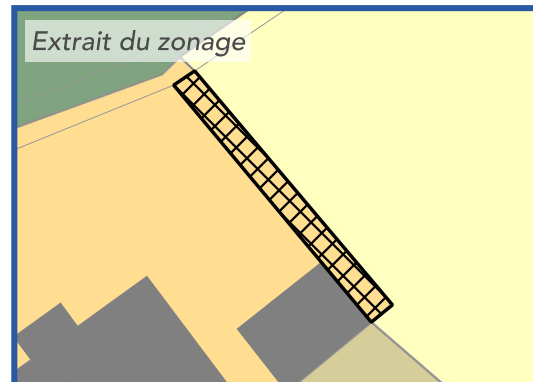
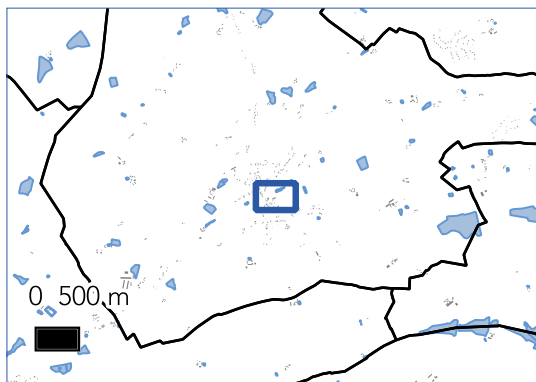
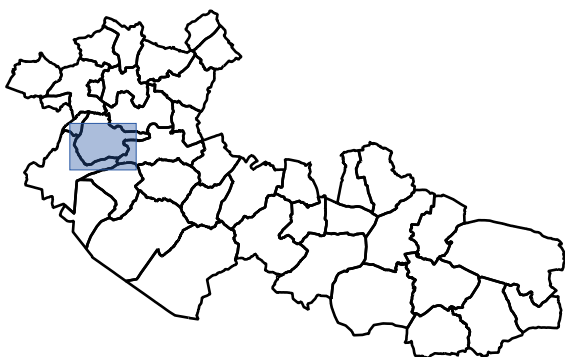
SURFACE : **995 m<sup>2</sup>**  
PARCELLE(S) :  
**027 000 AB 337p et 338p**

BÉNÉFICIAIRE :  
**Commune**

DESTINATION :  
**Aménagement d'un fossé busé  
drainant les eaux pluviales (largeur : 8  
mètres)**







# PLAN LOCAL D'URBANISME INTERCOMMUNAL

**Communauté de Communes  
Canaux et Forêt en Gâtinais**

Département du Loiret

**Beauchamps-sur-Huillard**



EMPLACEMENT  
RÉSERVÉ N° : **103**

SUR LE TERRITOIRE COMMUNAL  
DE :

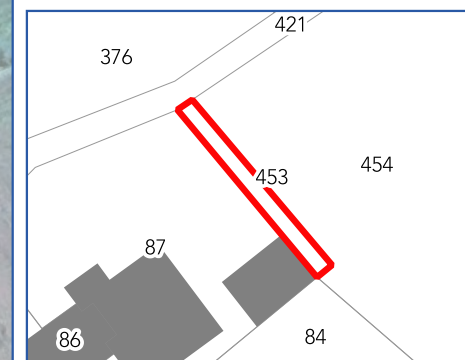
**Beauchamps-sur-Huillard**

SURFACE : **95 m²**

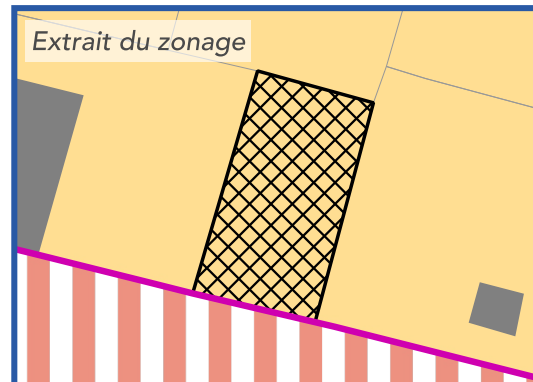
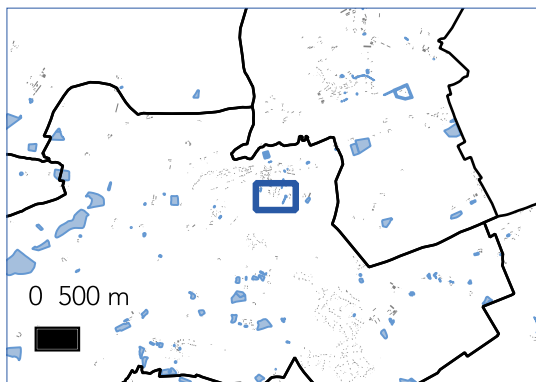
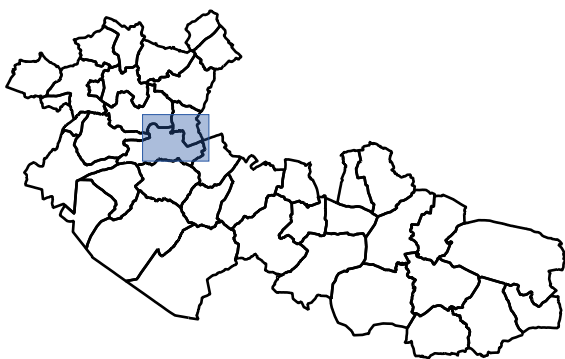
PARCELLE(S) :  
**027 000 AB 453**

BÉNÉFICIAIRE :  
**Commune**

DESTINATION :  
**Agrandissement du local technique**







# PLAN LOCAL D'URBANISME INTERCOMMUNAL

**Communauté de Communes  
Canaux et Forêt en Gâtinais**

Département du Loiret

**Chailly-en-Gâtinais**



EMPLACEMENT  
RÉSERVÉ N° : **27**

SUR LE TERRITOIRE COMMUNAL  
DE :

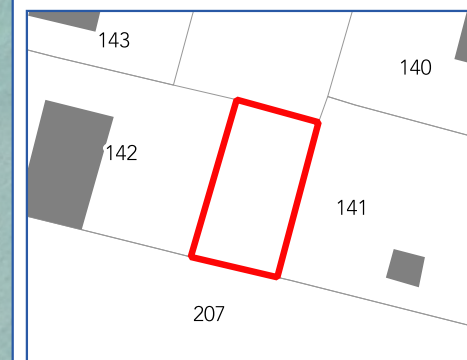
**Chailly-en-Gâtinais**

SURFACE : **224 m<sup>2</sup>**

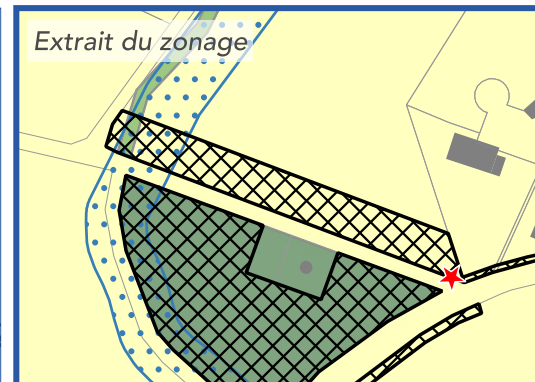
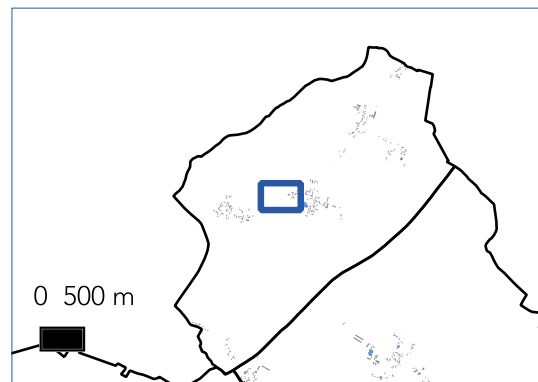
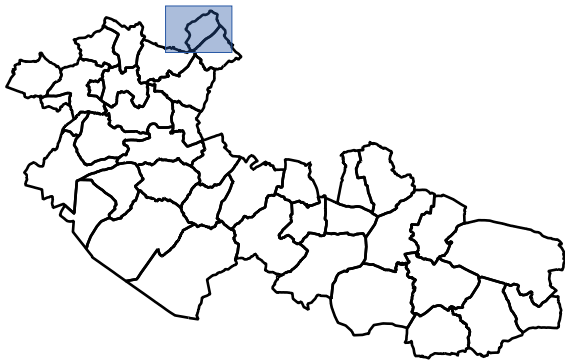
PARCELLE(S) :  
**066 000 AE 141p**

BÉNÉFICIAIRE :  
**Commune**

DESTINATION :  
**Création d'une voix douce  
(piéton-cycliste) entre le lotissement de  
l'Epinère et l'OAP prévue au PLUiH**







# PLAN LOCAL D'URBANISME INTERCOMMUNAL

**Communauté de Communes  
Canaux et Forêt en Gâtinais**

Département du Loiret

**Chapelon**



EMPLACEMENT  
RÉSERVÉ N° : **1**

SUR LE TERRITOIRE COMMUNAL  
DE :


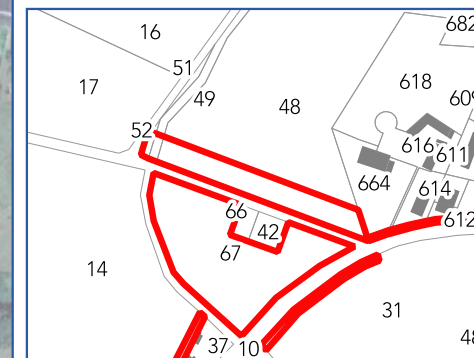
**Chapelon**

SURFACE : **3687 m<sup>2</sup>**

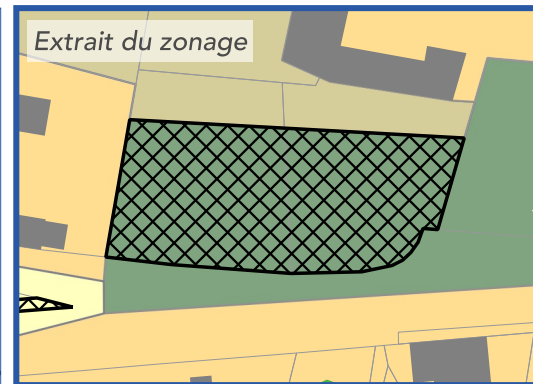
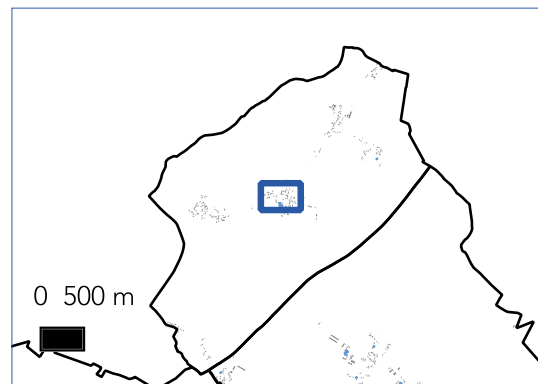
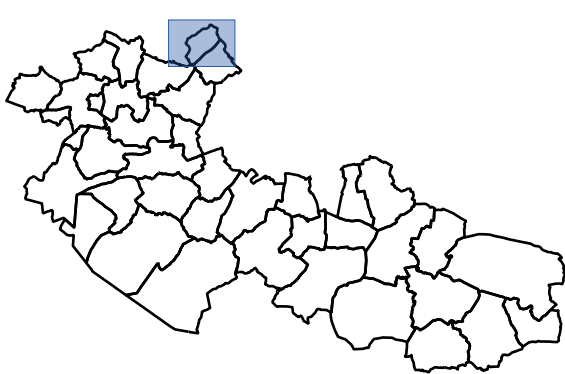
PARCELLE(S) :  
**078 000 ZB 48p, 49p, 52p**

BÉNÉFICIAIRE :  
**Commune**

DESTINATION :  
**Création de stationnements**







# PLAN LOCAL D'URBANISME INTERCOMMUNAL

**Communauté de Communes  
Canaux et Forêt en Gâtinais**

Département du Loiret

**Chapelon**



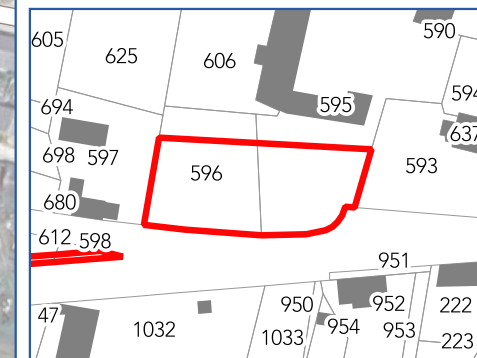
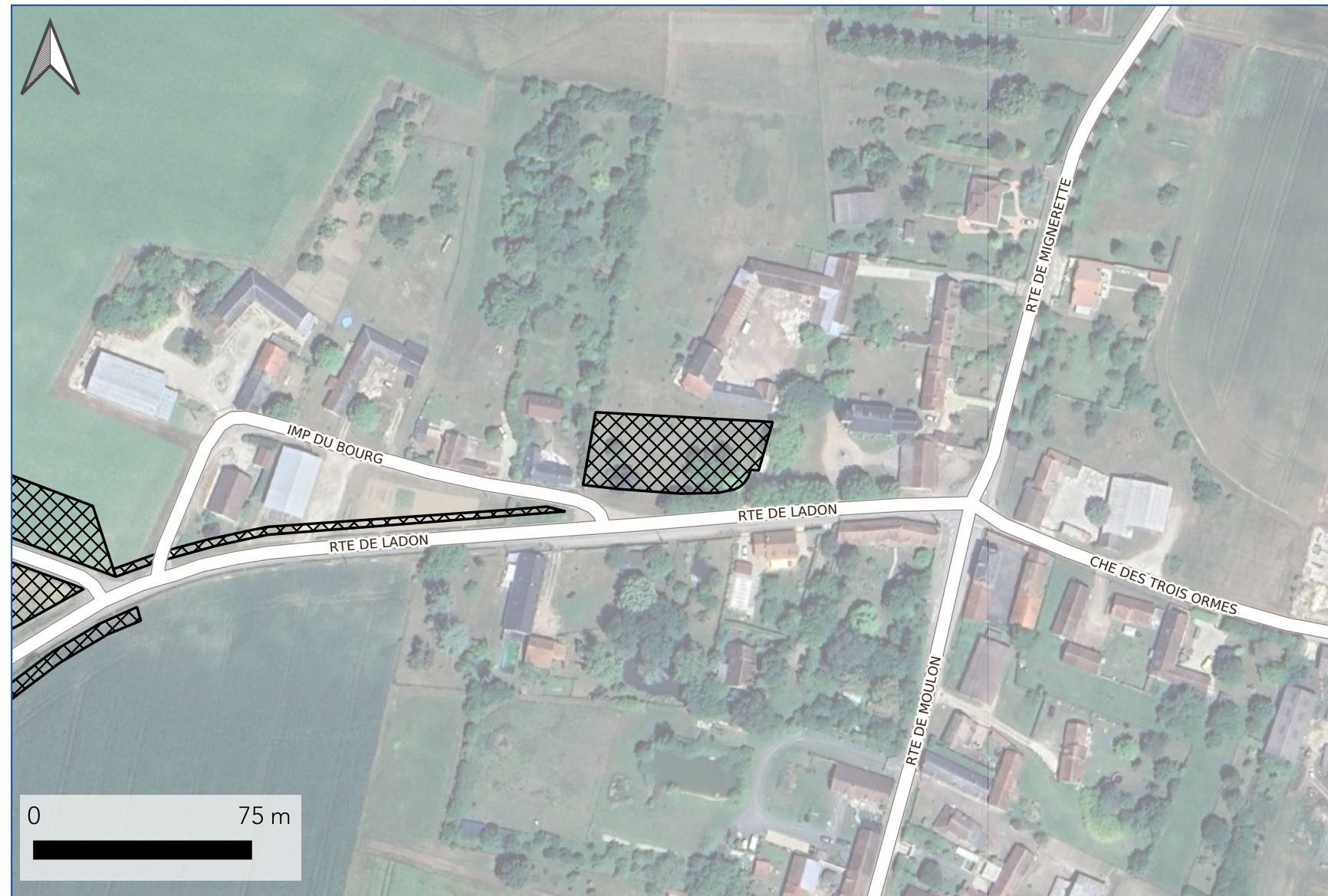
EMPLACEMENT  
RÉSERVÉ N° : **2**

SUR LE TERRITOIRE COMMUNAL  
DE :  
**Chapelon**

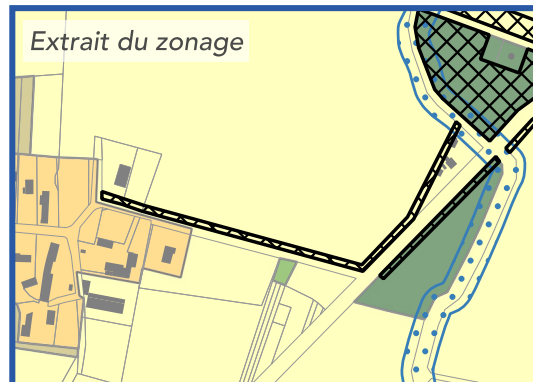
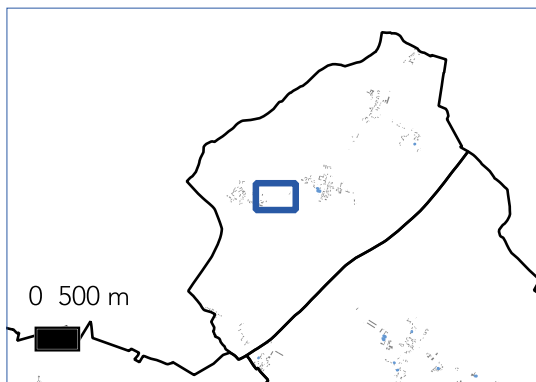
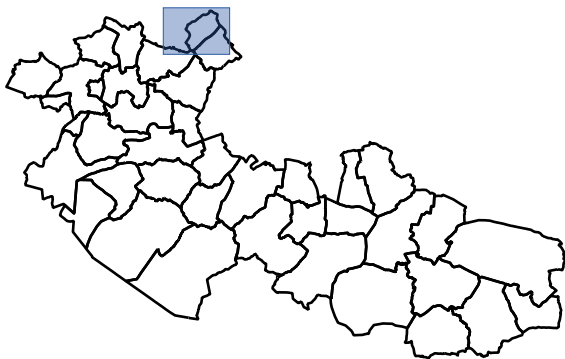
SURFACE : **1511 m<sup>2</sup>**  
PARCELLE(S) :  
**078 000 A 595p et 596p**

BÉNÉFICIAIRE :  
**Commune**

DESTINATION :  
**Création d'un espace vert**







# PLAN LOCAL D'URBANISME INTERCOMMUNAL

**Communauté de Communes  
Canaux et Forêt en Gâtinais**

Département du Loiret

**Chapelon**



EMPLACEMENT  
RÉSERVÉ N° : **3**

SUR LE TERRITOIRE COMMUNAL  
DE :

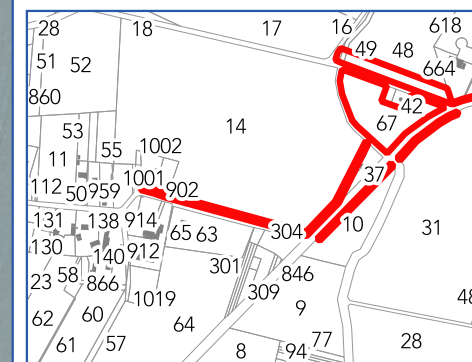

**Chapelon**

SURFACE : **2480 m<sup>2</sup>**

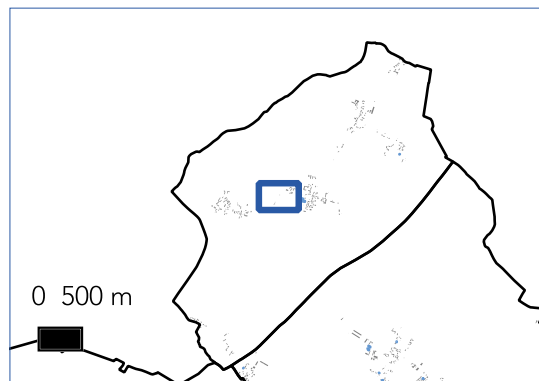
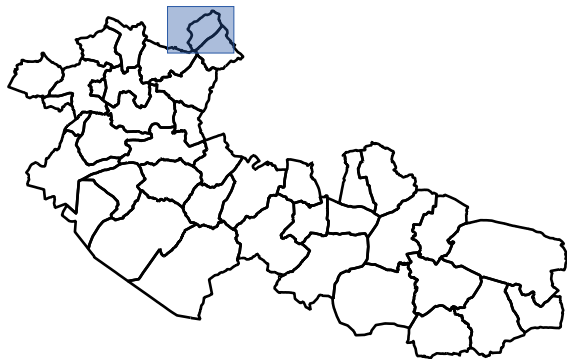
PARCELLE(S) :  
**078 000 ZI 14p et D 902p, 903p**

BÉNÉFICIAIRE :  
**Commune**

DESTINATION :  
**Cheminement piéton**







# PLAN LOCAL D'URBANISME INTERCOMMUNAL

**Communauté de Communes  
Canaux et Forêt en Gâtinais**

Département du Loiret

**Chapelon**



EMPLACEMENT  
RÉSERVÉ N° : **4**

SUR LE TERRITOIRE COMMUNAL  
DE :

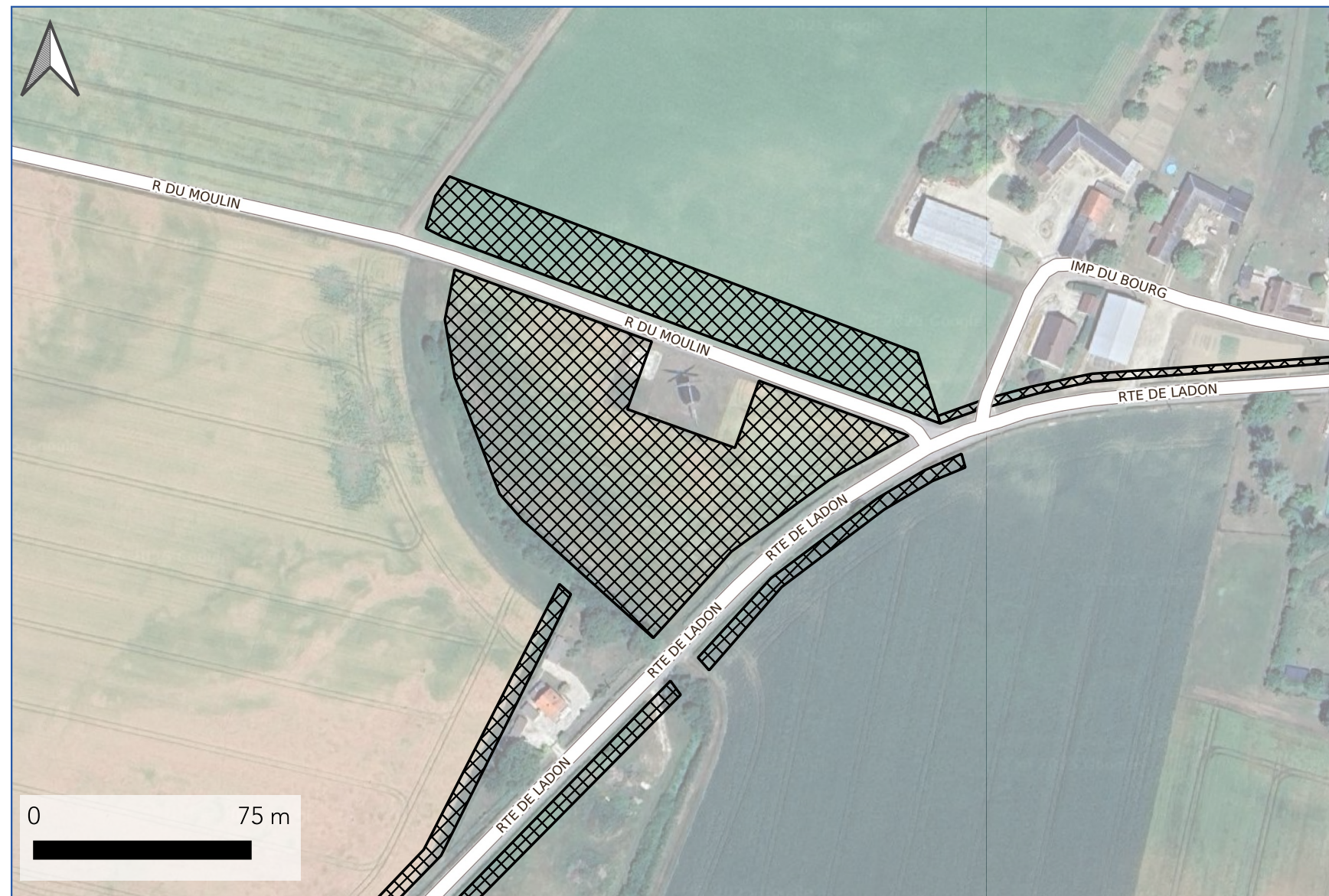
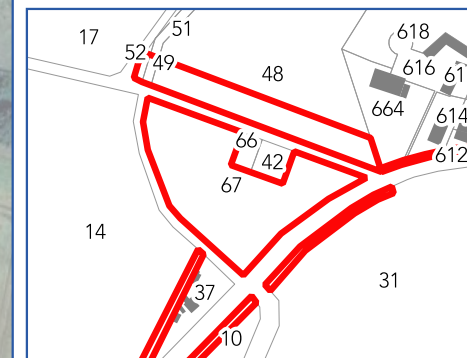
**Chapelon**

SURFACE : **8679 m<sup>2</sup>**

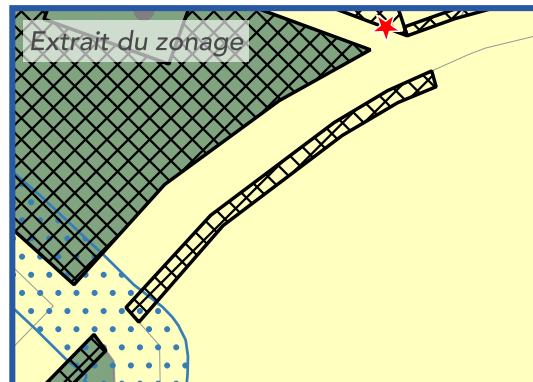
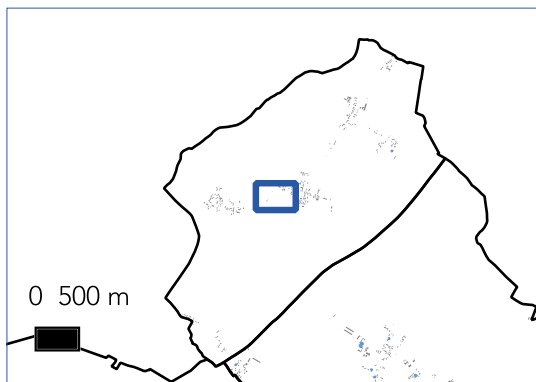
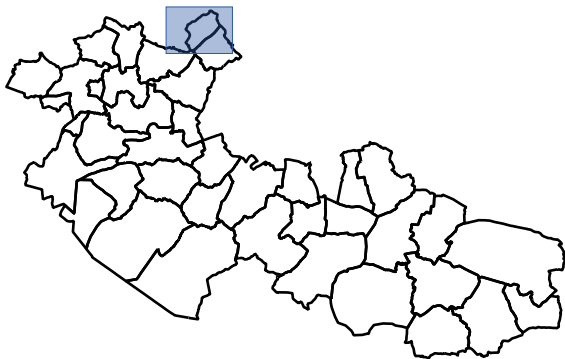
PARCELLE(S) :  
**078 000 ZI 67**

BÉNÉFICIAIRE :  
**Commune**

DESTINATION :  
**Lieu public autour du moulin**







# PLAN LOCAL D'URBANISME INTERCOMMUNAL

**Communauté de Communes  
Canaux et Forêt en Gâtinais**

Département du Loiret

**Chapelon**



EMPLACEMENT  
RÉSERVÉ N° : **8**

SUR LE TERRITOIRE COMMUNAL  
DE :

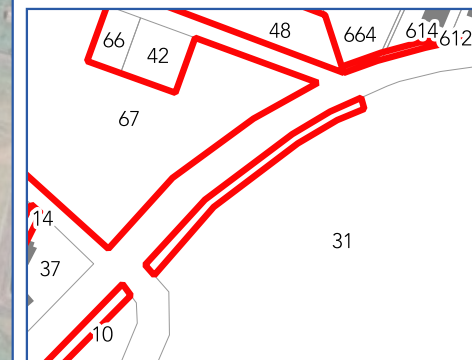
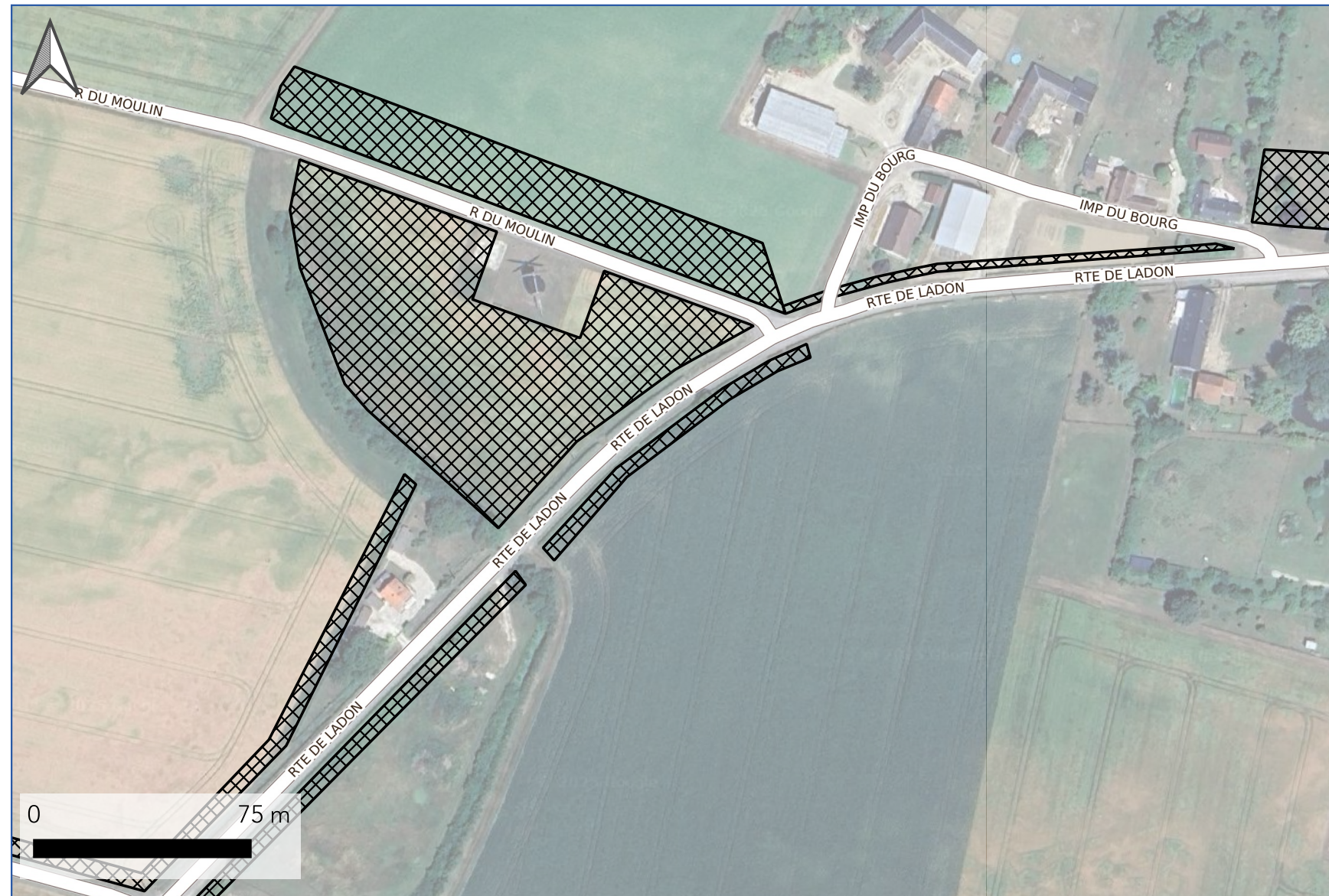
**Chapelon**

SURFACE : **557 m<sup>2</sup>**

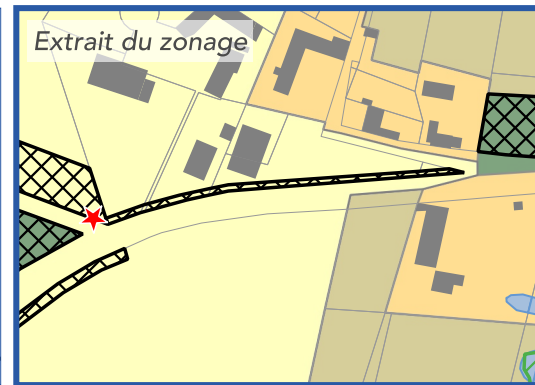
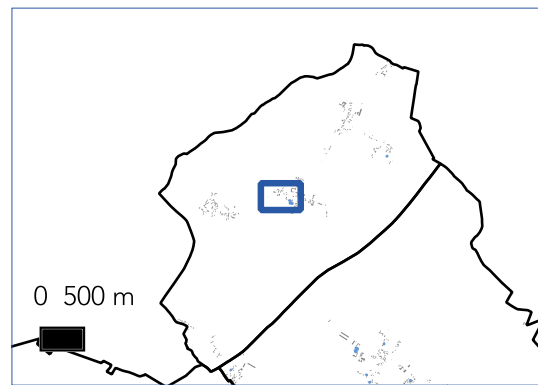
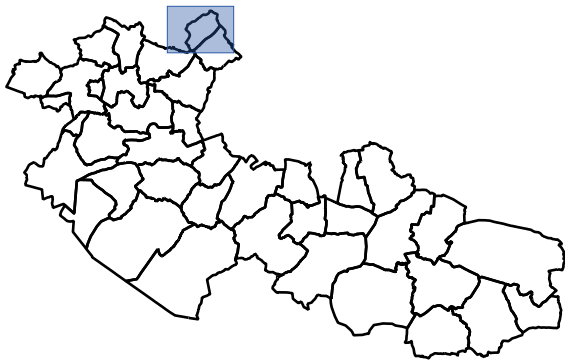
PARCELLE(S) :  
**078 000 ZE 31p**

BÉNÉFICIAIRE :  
**Commune**

DESTINATION :  
**Cheminement piéton**







# PLAN LOCAL D'URBANISME INTERCOMMUNAL

**Communauté de Communes  
Canaux et Forêt en Gâtinais**

Département du Loiret

**Chapelon**



EMPLACEMENT  
RÉSERVÉ N° : **9**

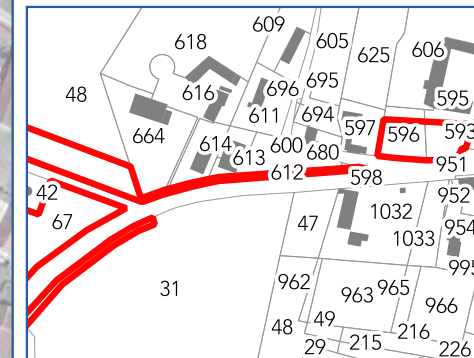
SUR LE TERRITOIRE COMMUNAL  
DE :  
**Chapelon**

SURFACE : 388 m<sup>2</sup>

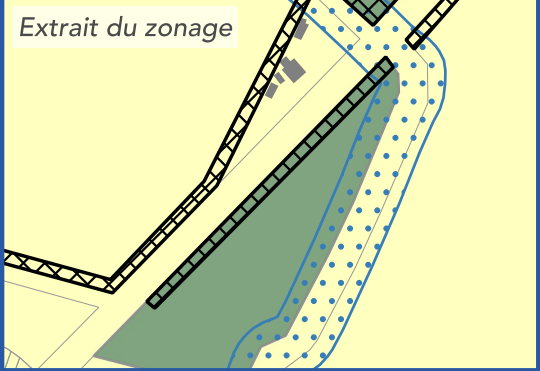
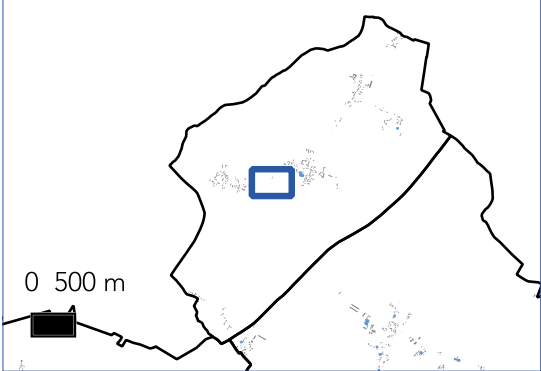
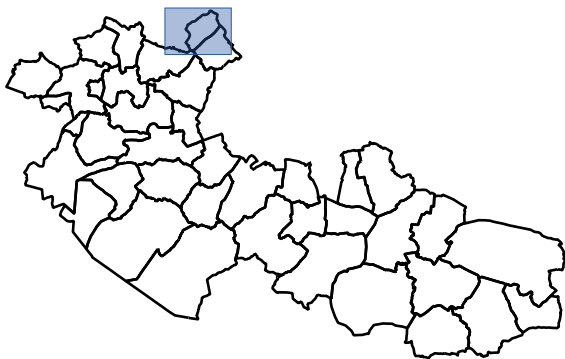
PARCELLE(S) :  
078 000 A 598, 612, 614, 615, 664

BÉNÉFICIAIRE :  
**Commune**

DESTINATION :  
**Cheminement piéton**







**PLAN LOCAL D'URBANISME  
INTERCOMMUNAL**

**Communauté de Communes  
Canaux et Forêt en Gâtinais**

Département du Loiret

**Chapelon**



EMPLACEMENT  
RÉSERVÉ N° : **10**

SUR LE TERRITOIRE COMMUNAL  
DE :  
**Chapelon**

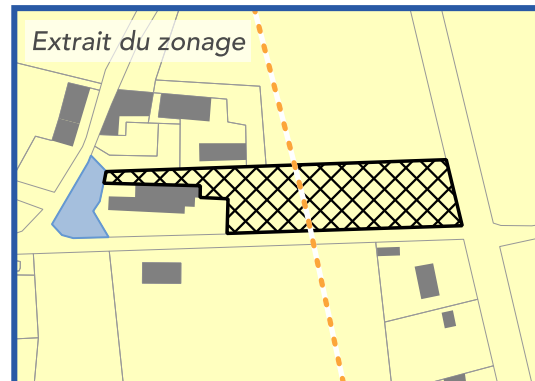
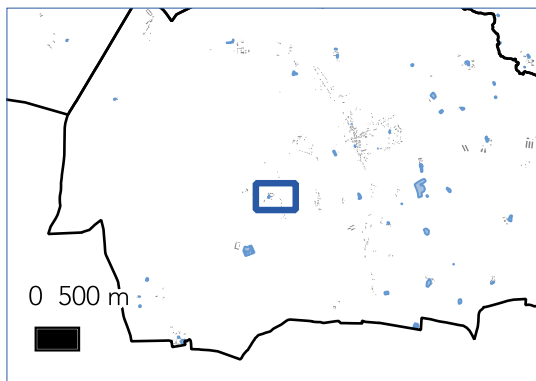
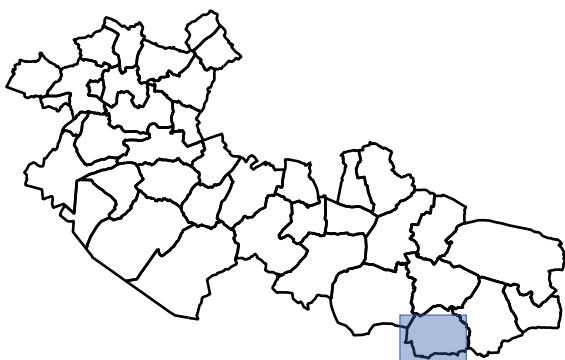
SURFACE : 860 m<sup>2</sup>  
PARCELLE(S) :  
078 000 ZH 10p

BÉNÉFICIAIRE :  
**Commune**

DESTINATION :  
**Cheminement piéton**







# PLAN LOCAL D'URBANISME INTERCOMMUNAL

**Communauté de Communes  
Canaux et Forêt en Gâtinais**

Département du Loiret

**Dammarie-sur-Loing**



EMPLACEMENT  
RÉSERVÉ N° : **94**

SUR LE TERRITOIRE COMMUNAL  
DE :

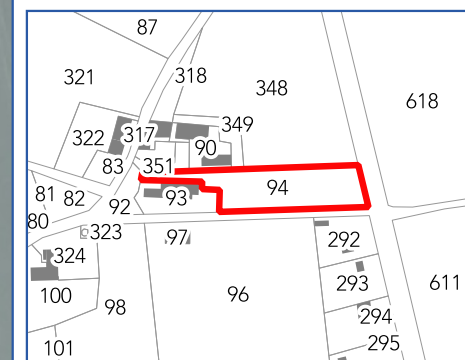
**Dammarie-sur-Loing**

SURFACE : **2710 m<sup>2</sup>**

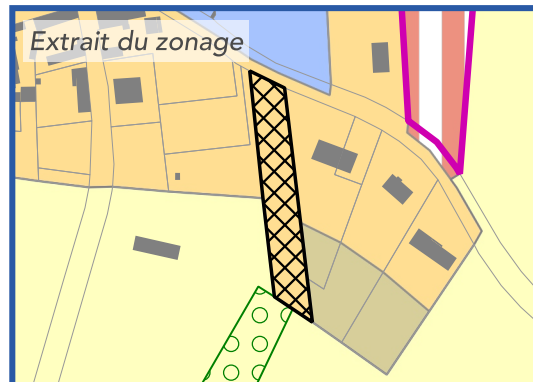
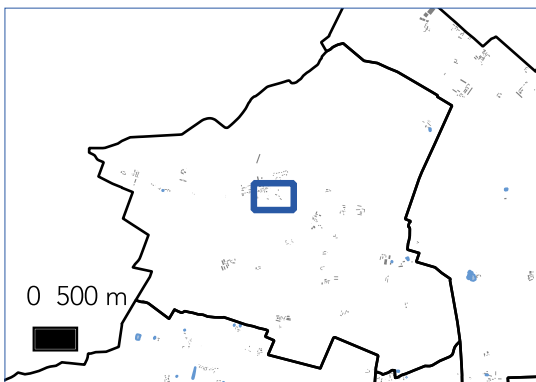
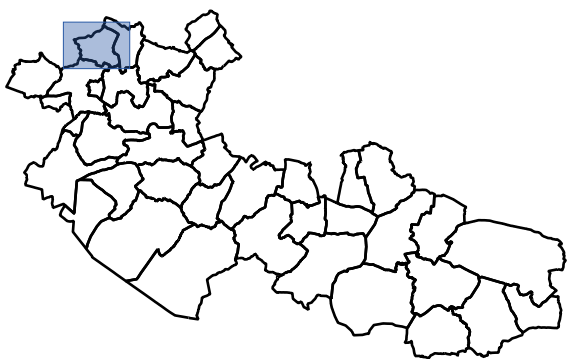
PARCELLE(S) :  
**121 000 C 94**

BÉNÉFICIAIRE :  
**Commune**

DESTINATION :  
**Installation d'une réserve incendie**







# PLAN LOCAL D'URBANISME INTERCOMMUNAL

**Communauté de Communes  
Canaux et Forêt en Gâtinais**

Département du Loiret

**Freville-du-Gâtinais**



EMPLACEMENT  
RÉSERVÉ N° : **21**

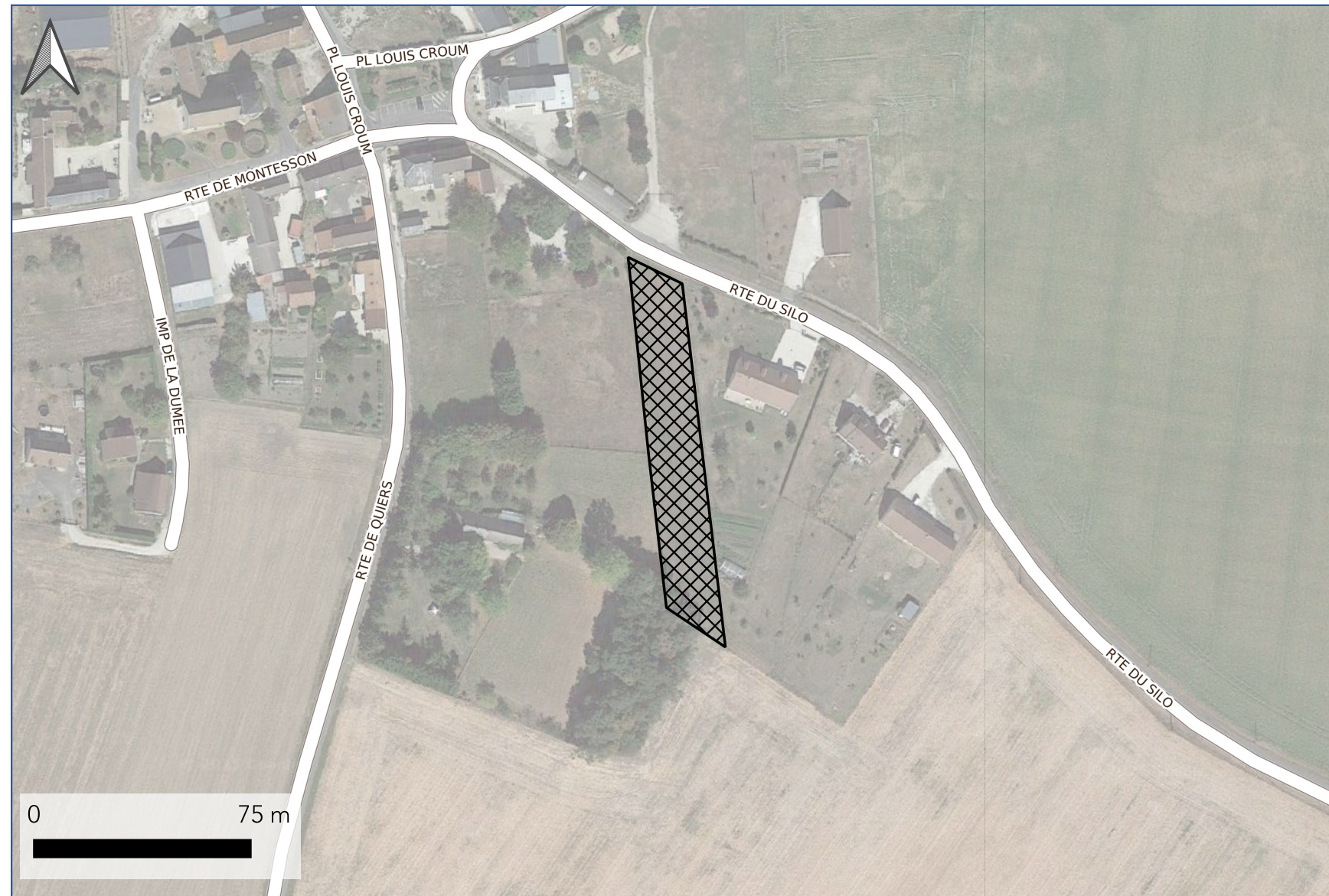
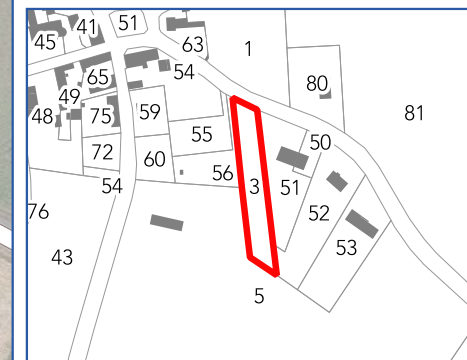
SUR LE TERRITOIRE COMMUNAL  
DE :  
**Freville-du-Gâtinais**

SURFACE : **2280 m<sup>2</sup>**

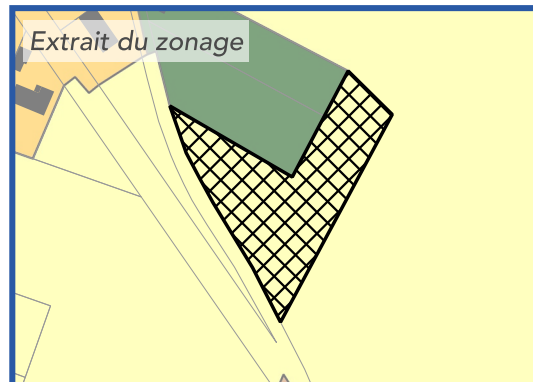
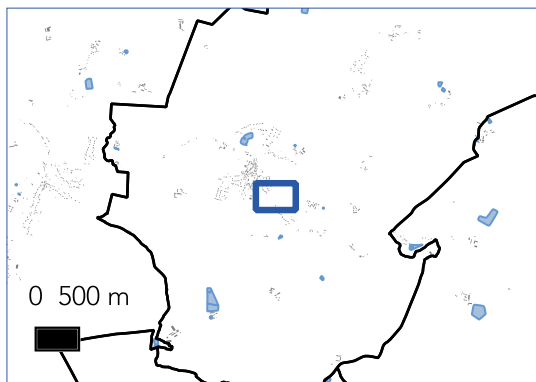
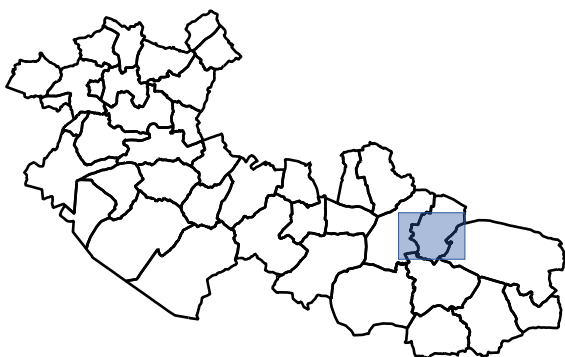
PARCELLE(S) :  
**150 000 ZO 3**

BÉNÉFICIAIRE :  
**Commune**

DESTINATION :  
**Parking de bâtiment communal**







# PLAN LOCAL D'URBANISME INTERCOMMUNAL

**Communauté de Communes  
Canaux et Forêt en Gâtinais**

Département du Loiret

**La Chapelle-sur-Aveyron**



EMPLACEMENT  
RÉSERVÉ N° : **18**

SUR LE TERRITOIRE COMMUNAL  
DE :


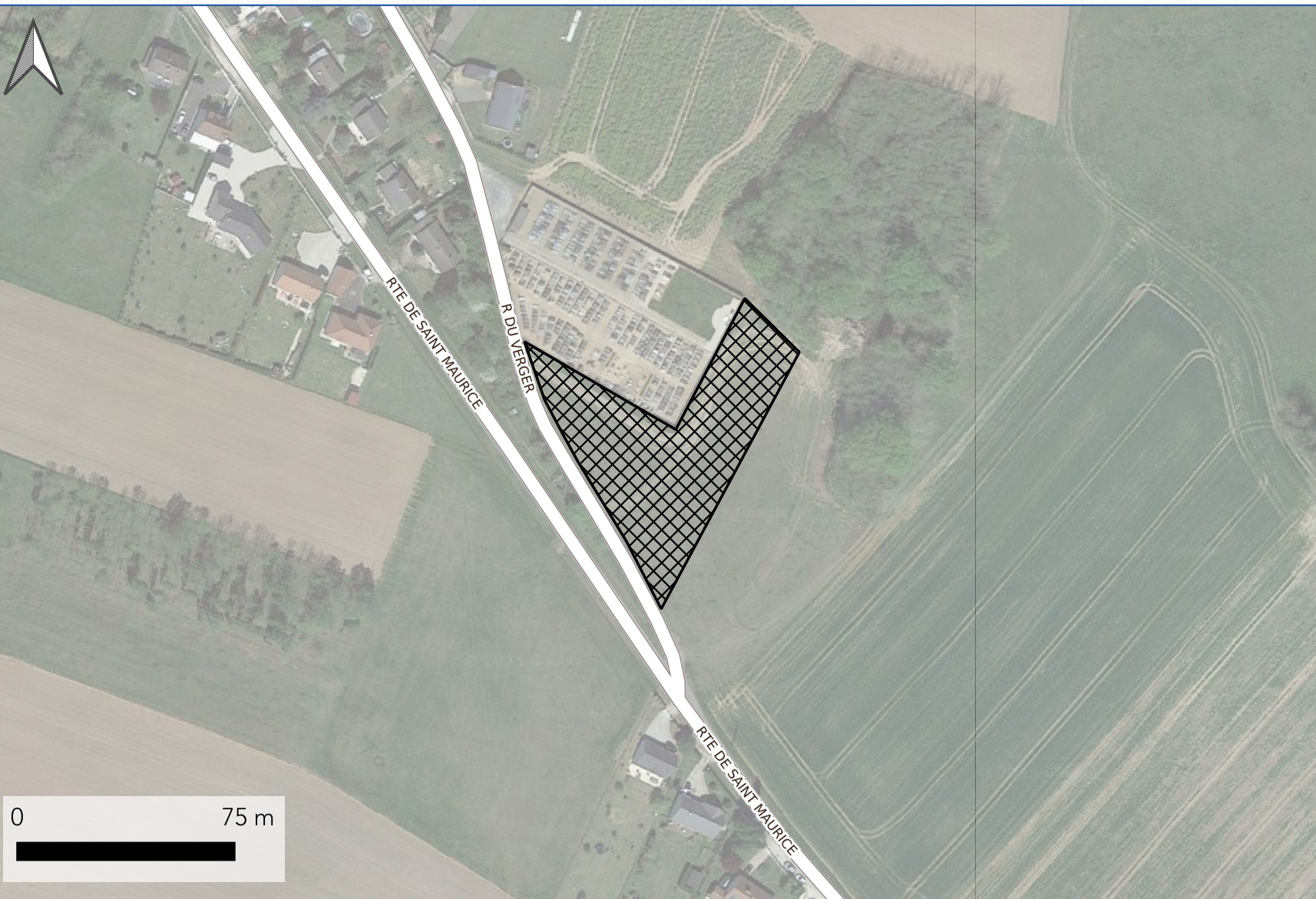
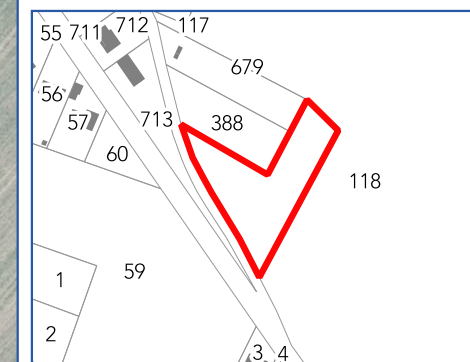
**La Chapelle-sur-Aveyron**

SURFACE : 3730 m<sup>2</sup>

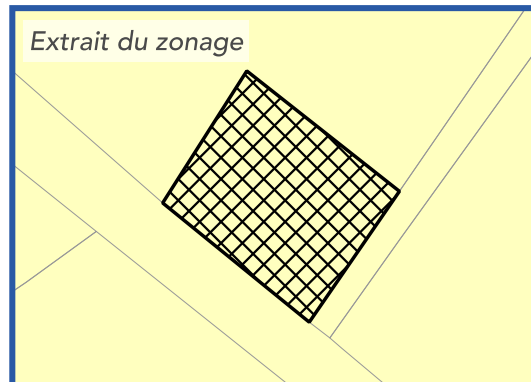
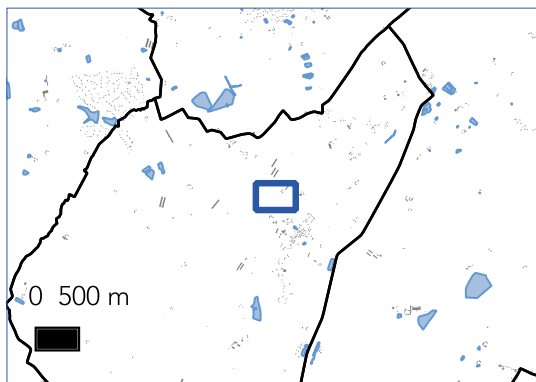
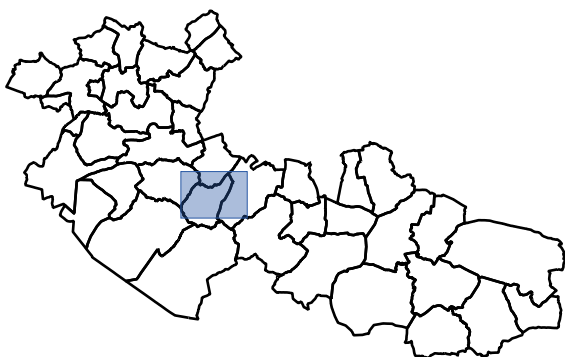
PARCELLE(S) :  
077 000 ZN 118p

BÉNÉFICIAIRE :  
**Commune**

DESTINATION :  
**Extension du cimetière**







# PLAN LOCAL D'URBANISME INTERCOMMUNAL

**Communauté de Communes  
Canaux et Forêt en Gâtinais**

Département du Loiret

**La Cour-Marigny**



EMPLACEMENT  
RÉSERVÉ N° : **96**

SUR LE TERRITOIRE COMMUNAL  
DE :

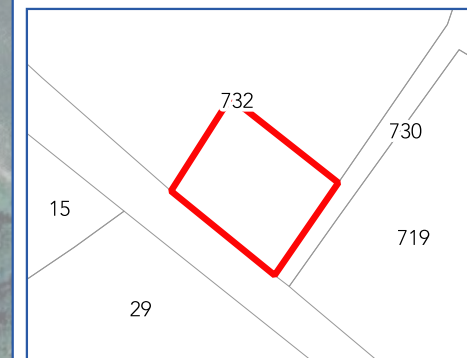
**La Cour-Marigny**

SURFACE : **760 m<sup>2</sup>**

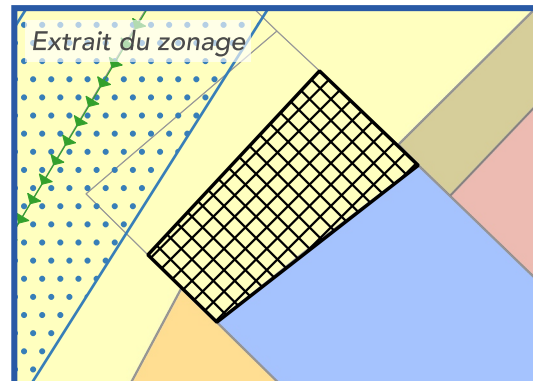
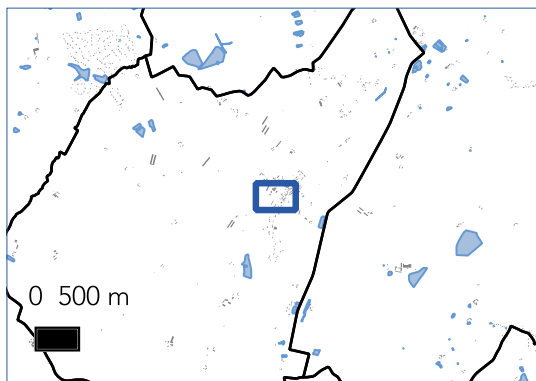
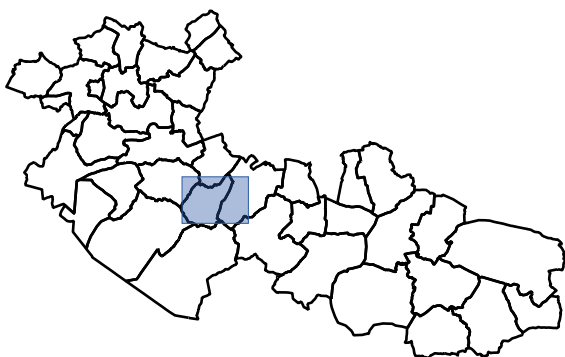
PARCELLE(S) :  
**112 000 B 732p**

BÉNÉFICIAIRE :  
**Commune**

DESTINATION :  
**Construction d'un bâtiment technique**







# PLAN LOCAL D'URBANISME INTERCOMMUNAL

**Communauté de Communes  
Canaux et Forêt en Gâtinais**

Département du Loiret

**La Cour-Marigny**



EMPLACEMENT  
RÉSERVÉ N° : **97**

SUR LE TERRITOIRE COMMUNAL  
DE :


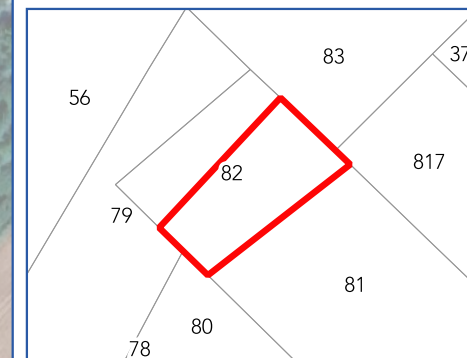
**La Cour-Marigny**

SURFACE : **633 m<sup>2</sup>**

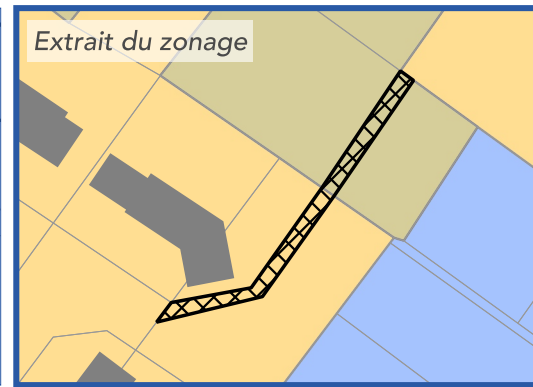
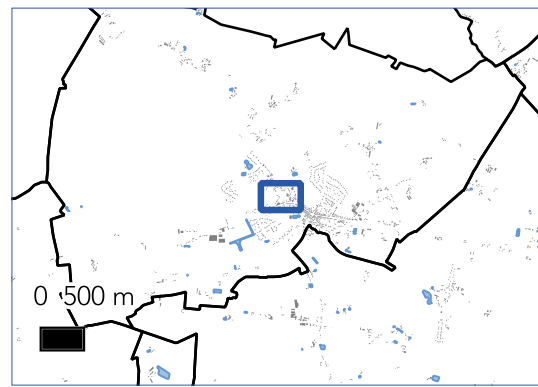
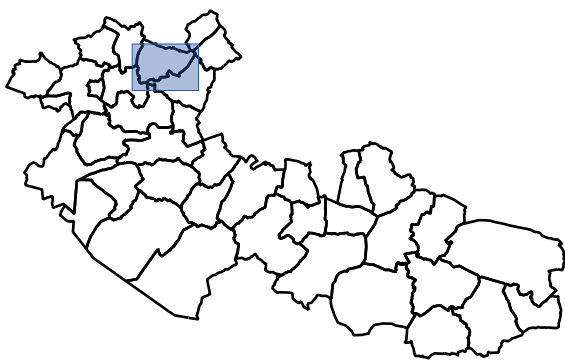
PARCELLE(S) :  
**112 000 D 82p**

BÉNÉFICIAIRE :  
**Commune**

DESTINATION :  
**Extension du cimetière**







# PLAN LOCAL D'URBANISME INTERCOMMUNAL

**Communauté de Communes  
Canaux et Forêt en Gâtinais**

Département du Loiret

**Ladon**



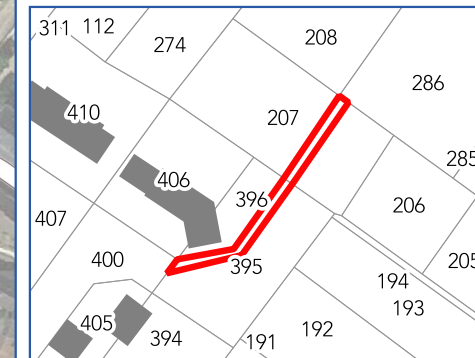
EMPLACEMENT  
RÉSERVÉ N° : **11**

SUR LE TERRITOIRE COMMUNAL  
DE :  
**Ladon**

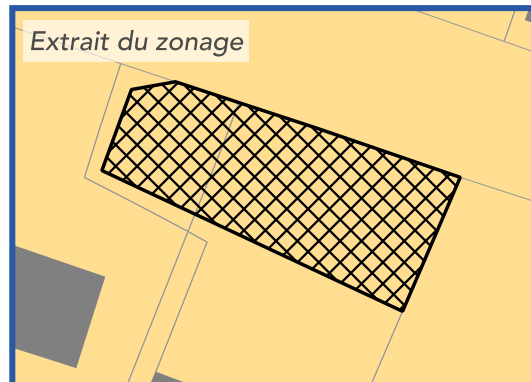
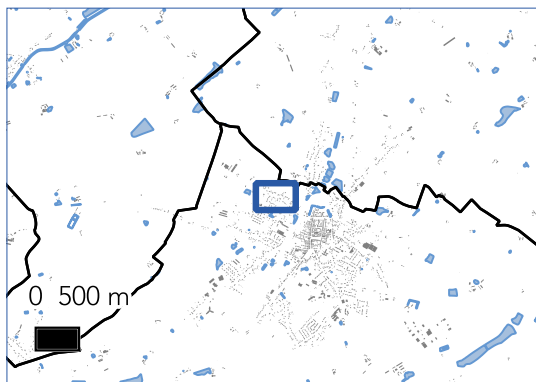
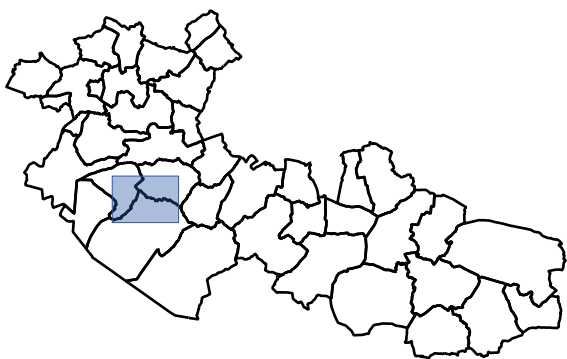
SURFACE : 105 m<sup>2</sup>  
PARCELLE(S) :  
178 000 AC 207 et ZH 395

BÉNÉFICIAIRE :  
**Commune**

DESTINATION :  
**Desserte vers l'école primaire**







# PLAN LOCAL D'URBANISME INTERCOMMUNAL

Communauté de Communes  
Canaux et Forêt en Gâtinais

Département du Loiret

Lorris



EMPLACEMENT  
RÉSERVÉ N° : **33**

SUR LE TERRITOIRE COMMUNAL  
DE :  
Lorris

SURFACE : 293 m<sup>2</sup>  
PARCELLE(S) :  
187 000 AC 341p et 403p

BÉNÉFICIAIRE :  
Commune

DESTINATION :  
Centre d'Apport Volontaire







# PLAN LOCAL D'URBANISME INTERCOMMUNAL

**Communauté de Communes  
Canaux et Forêt en Gâtinais**

Département du Loiret

**Lorris**



EMPLACEMENT  
RÉSERVÉ N° : **53**

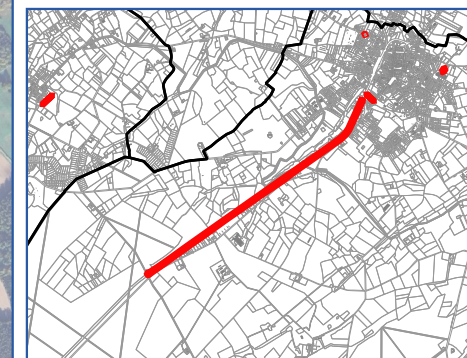
SUR LE TERRITOIRE COMMUNAL  
DE :  
**Lorris**

SURFACE : **79933 m<sup>2</sup>**

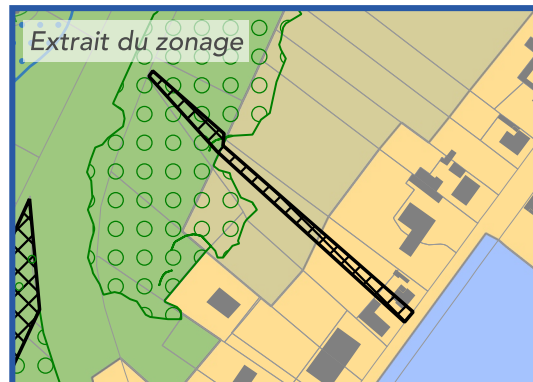
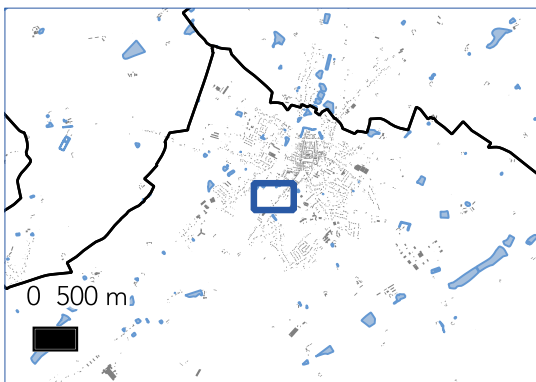
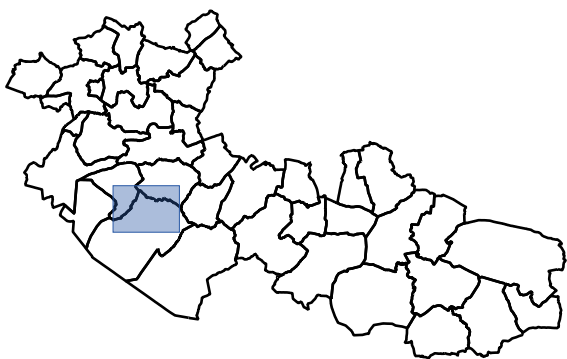
PARCELLE(S) :  
187 000 AX 10, AZ 3 et 118, BK 215 et  
216, et AD 216

BÉNÉFICIAIRE :  
**Commune**

DESTINATION :  
**Chemin pédestre et équestre**







# PLAN LOCAL D'URBANISME INTERCOMMUNAL

**Communauté de Communes  
Canaux et Forêt en Gâtinais**

Département du Loiret

**Lorris**




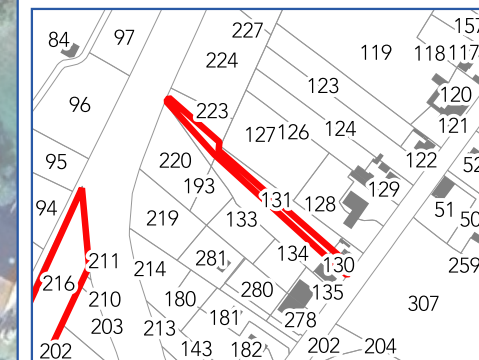
EMPLACEMENT  
RÉSERVÉ N° : **54**

SUR LE TERRITOIRE COMMUNAL  
DE :  
**Lorris**

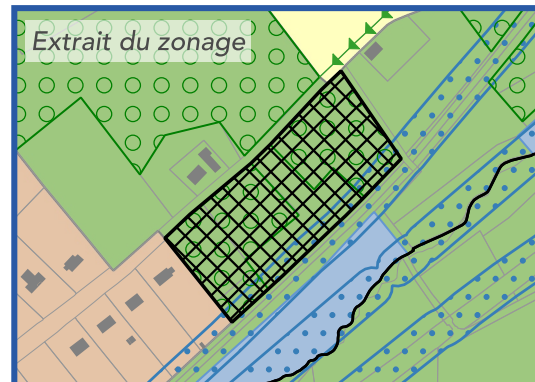
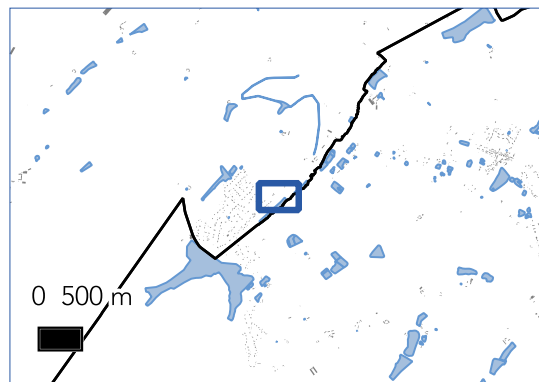
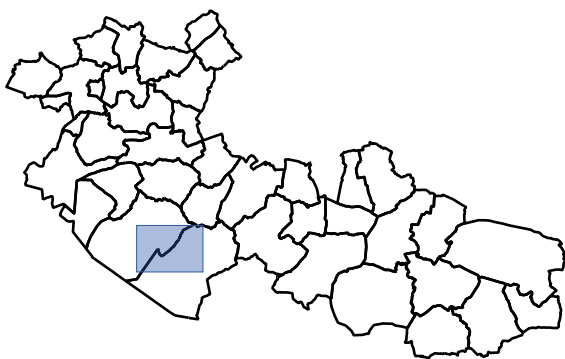
SURFACE : 804 m<sup>2</sup>  
PARCELLE(S) :  
187 000 AD 130, 131 et 223

BÉNÉFICIAIRE :  
**Commune**

DESTINATION :  
**Servitude de passage EP vers la  
déviation**







# PLAN LOCAL D'URBANISME INTERCOMMUNAL

**Communauté de Communes  
Canaux et Forêt en Gâtinais**

Département du Loiret

**Lorris**



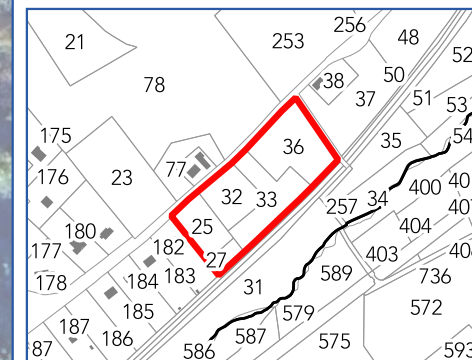
EMPLACEMENT  
RÉSERVÉ N° : **85**

SUR LE TERRITOIRE COMMUNAL  
DE :  
**Lorris**

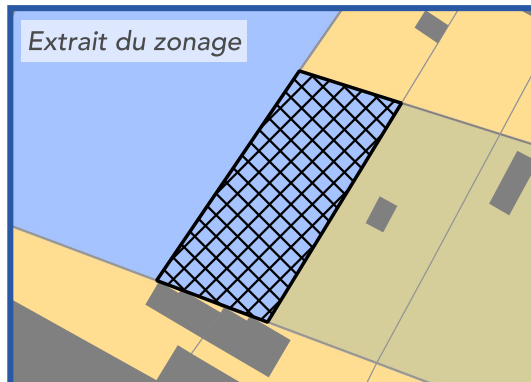
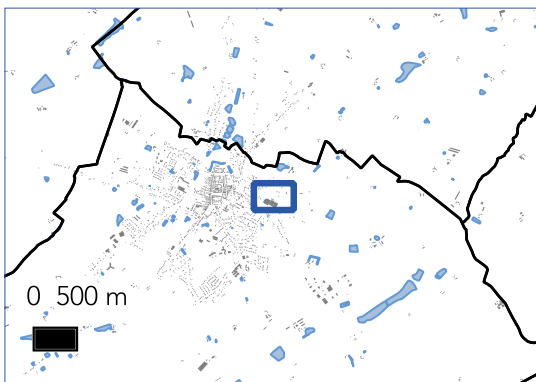
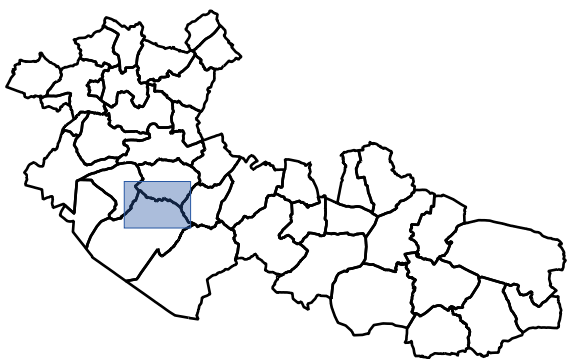
SURFACE : **14848 m<sup>2</sup>**  
PARCELLE(S) :  
**187 000 AT 25, 26, 32, 33, 36**

BÉNÉFICIAIRE :  
**Commune**

DESTINATION :  
**Mini station d'épuration**







# PLAN LOCAL D'URBANISME INTERCOMMUNAL

**Communauté de Communes  
Canaux et Forêt en Gâtinais**

Département du Loiret

**Lorris**



EMPLACEMENT  
RÉSERVÉ N° : **100**

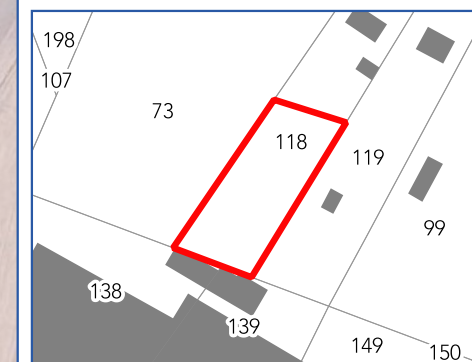
SUR LE TERRITOIRE COMMUNAL  
DE :  
**Lorris**

SURFACE : **1769 m<sup>2</sup>**

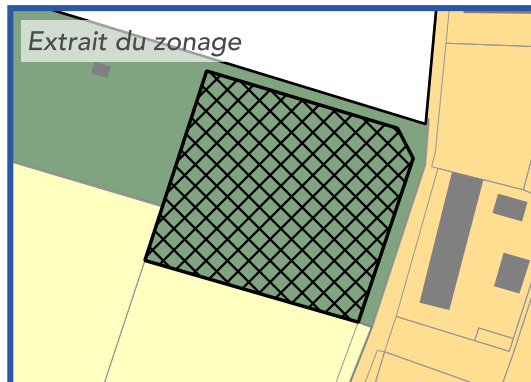
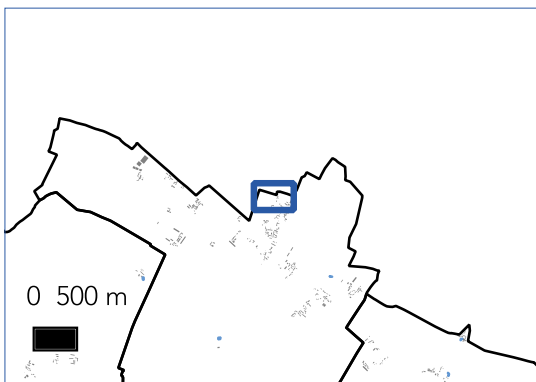
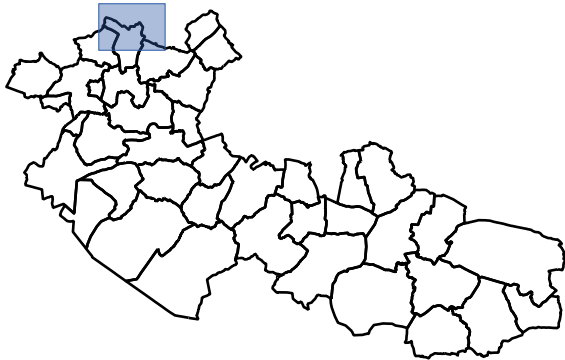
PARCELLE(S) :  
**187 000 AK 118p**

BÉNÉFICIAIRE :  
**Commune**

DESTINATION :  
**Extension du cimetière**







# PLAN LOCAL D'URBANISME INTERCOMMUNAL

**Communauté de Communes  
Canaux et Forêt en Gâtinais**

Département du Loiret

**Mézières-en-Gâtinais**



EMPLACEMENT  
RÉSERVÉ N° : **29**

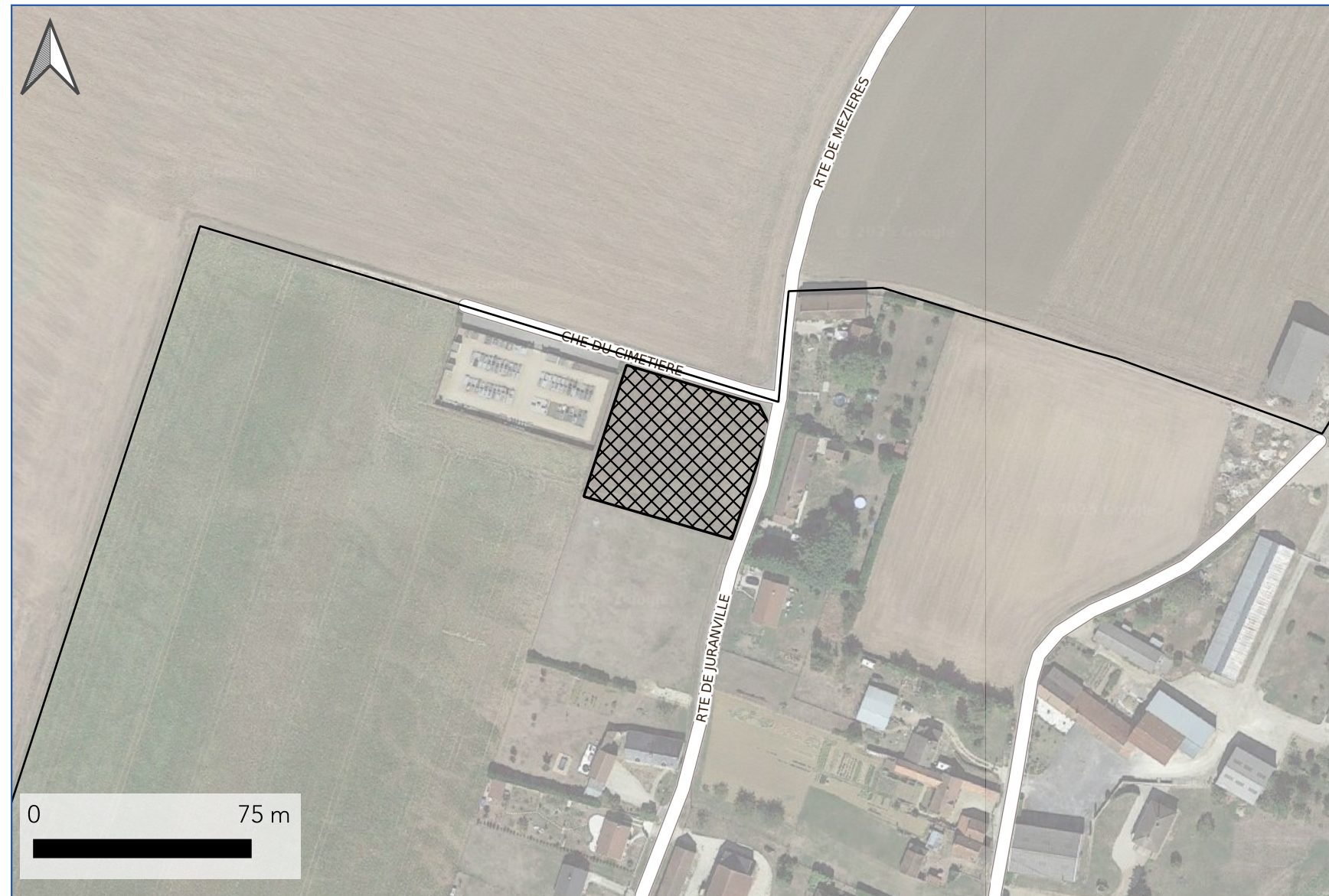
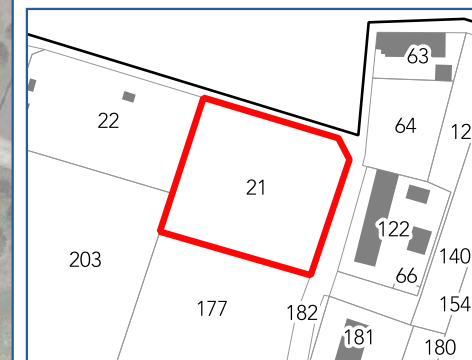
SUR LE TERRITOIRE COMMUNAL  
DE :  
**Mézières-en-Gâtinais**

SURFACE : **2526 m<sup>2</sup>**

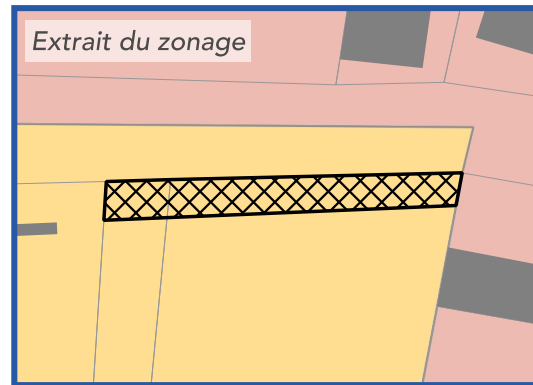
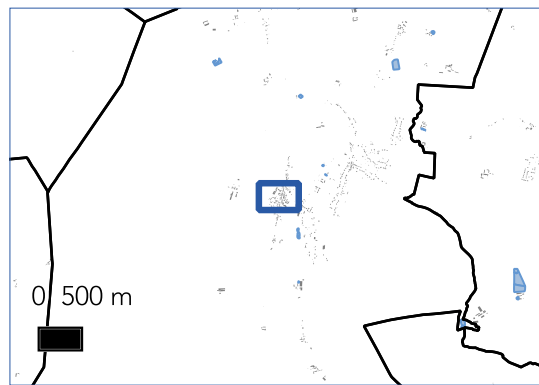
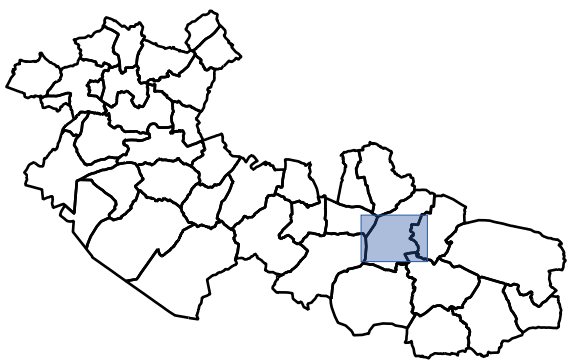
PARCELLE(S) :  
**205 000 ZB 21**

BÉNÉFICIAIRE :  
**Commune**

DESTINATION :  
**Agrandissement du cimetiere**







# PLAN LOCAL D'URBANISME INTERCOMMUNAL

**Communauté de Communes  
Canaux et Forêt en Gâtinais**

Département du Loiret

**Montbouy**



EMPLACEMENT  
RÉSERVÉ N° : **50**

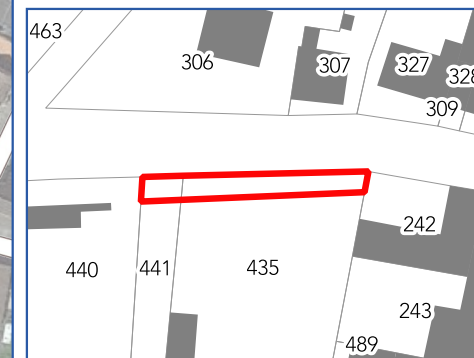
SUR LE TERRITOIRE COMMUNAL  
DE :  
**Montbouy**

SURFACE : **96 m<sup>2</sup>**

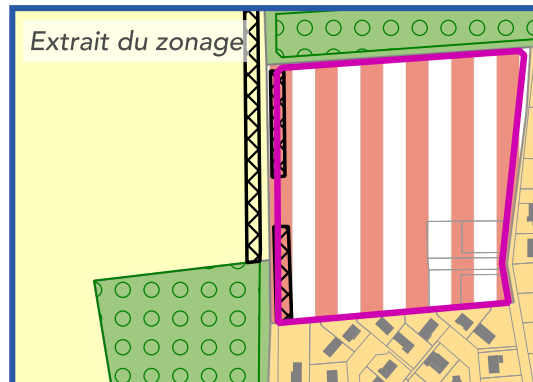
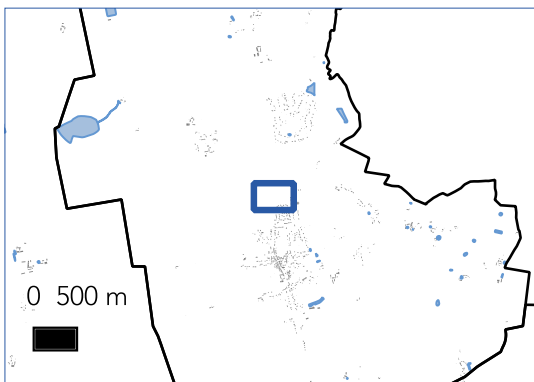
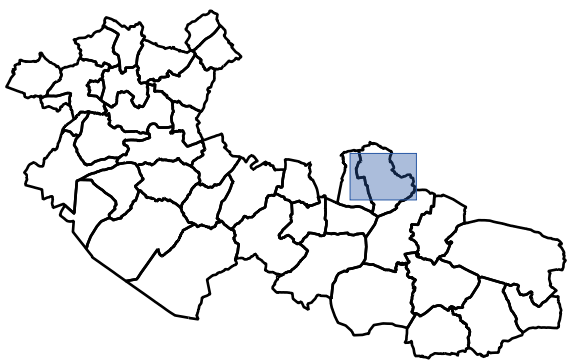
PARCELLE(S) :  
**210 000 AB 435p**

BÉNÉFICIAIRE :  
**Commune**

DESTINATION :  
**Aménagement de voirie**







# PLAN LOCAL D'URBANISME INTERCOMMUNAL

**Communauté de Communes  
Canaux et Forêt en Gâtinais**

Département du Loiret

**Montcresson**



EMPLACEMENT  
RÉSERVÉ N° : **43**

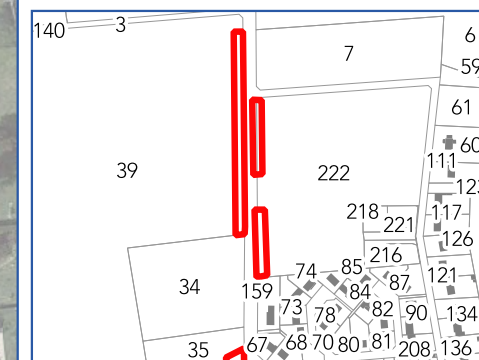
SUR LE TERRITOIRE COMMUNAL  
DE :  
**Montcresson**

SURFACE : 1664 m<sup>2</sup>

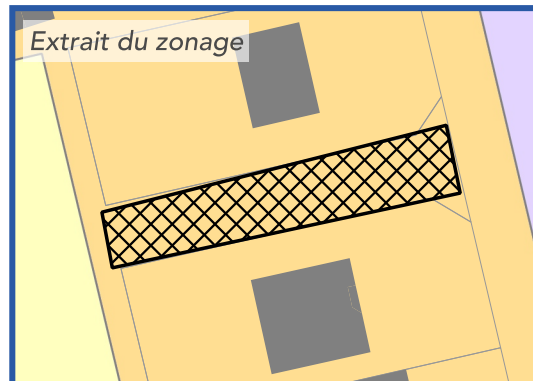
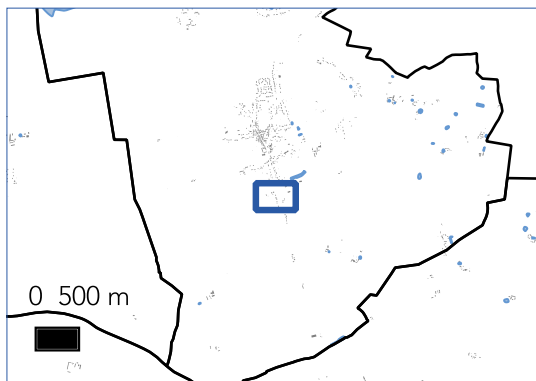
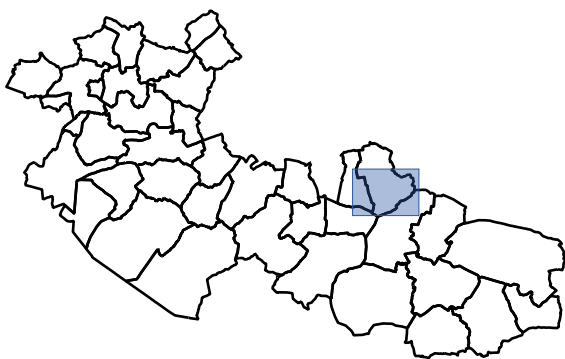
PARCELLE(S) :  
212 000 ZD 222p

BÉNÉFICIAIRE :  
**Commune**

DESTINATION :  
**Bande plantée et enherbée**







# PLAN LOCAL D'URBANISME INTERCOMMUNAL

**Communauté de Communes  
Canaux et Forêt en Gâtinais**

Département du Loiret

**Montcresson**



EMPLACEMENT  
RÉSERVÉ N° : **46**

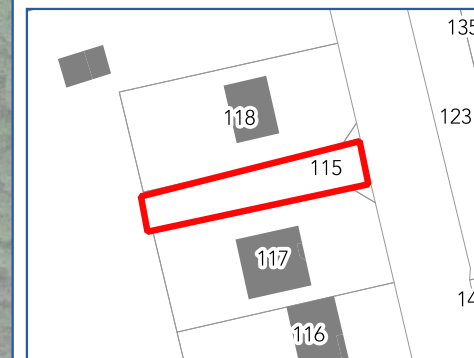
SUR LE TERRITOIRE COMMUNAL  
DE :  
**Montcresson**

SURFACE : 345 m<sup>2</sup>

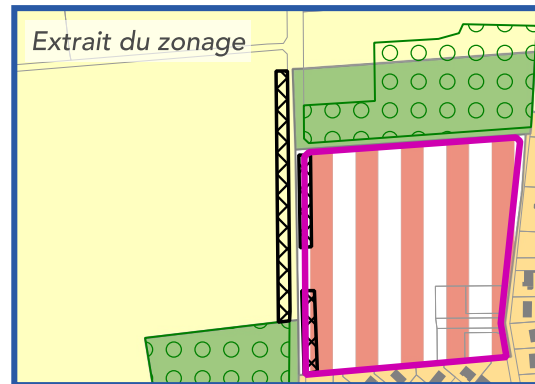
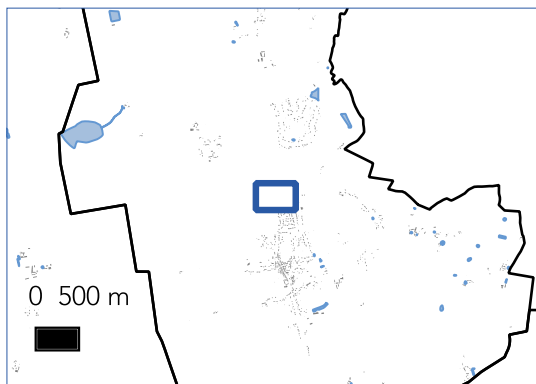
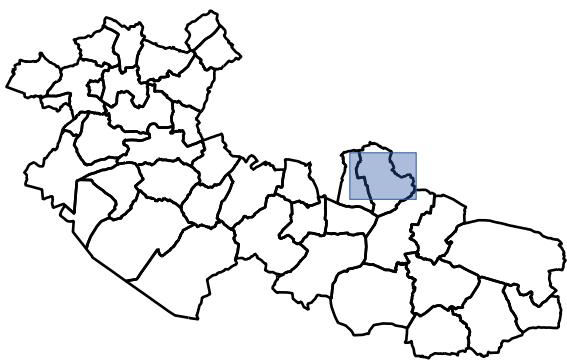
PARCELLE(S) :  
212 000 ZK 115p

BÉNÉFICIAIRE :  
**Commune**

DESTINATION :  
**Voirie projetée**







# PLAN LOCAL D'URBANISME INTERCOMMUNAL

**Communauté de Communes  
Canaux et Forêt en Gâtinais**

Département du Loiret

**Montcresson**



EMPLACEMENT  
RÉSERVÉ N° : **52**

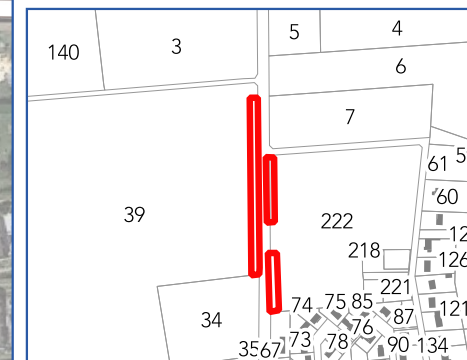
SUR LE TERRITOIRE COMMUNAL  
DE :  
**Montcresson**

SURFACE : **2275 m<sup>2</sup>**

PARCELLE(S) :  
**212 000 ZD 39p**

BÉNÉFICIAIRE :  
**Commune**

DESTINATION :  
**Bande plantée et enherbée**



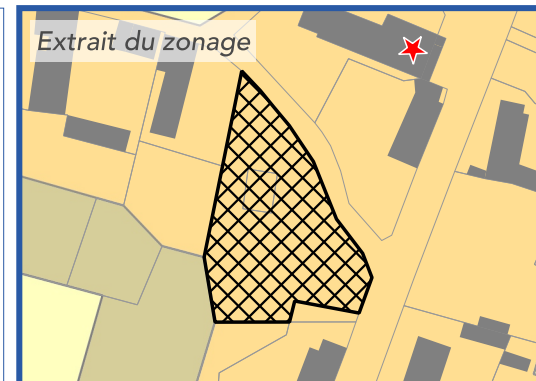
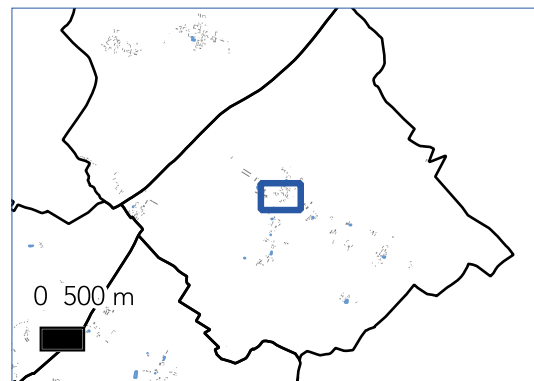
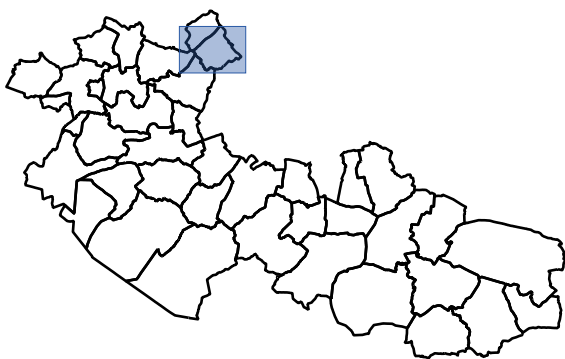


# PLAN LOCAL D'URBANISME INTERCOMMUNAL

Communauté de Communes  
Canaux et Forêt en Gâtinais

Département du Loiret

Moulon



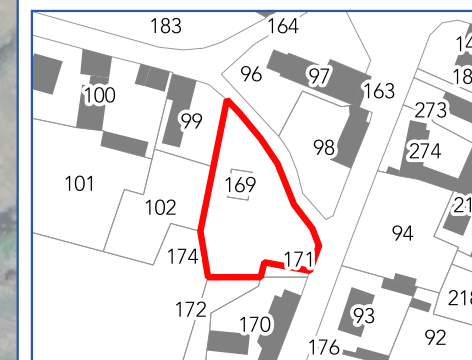
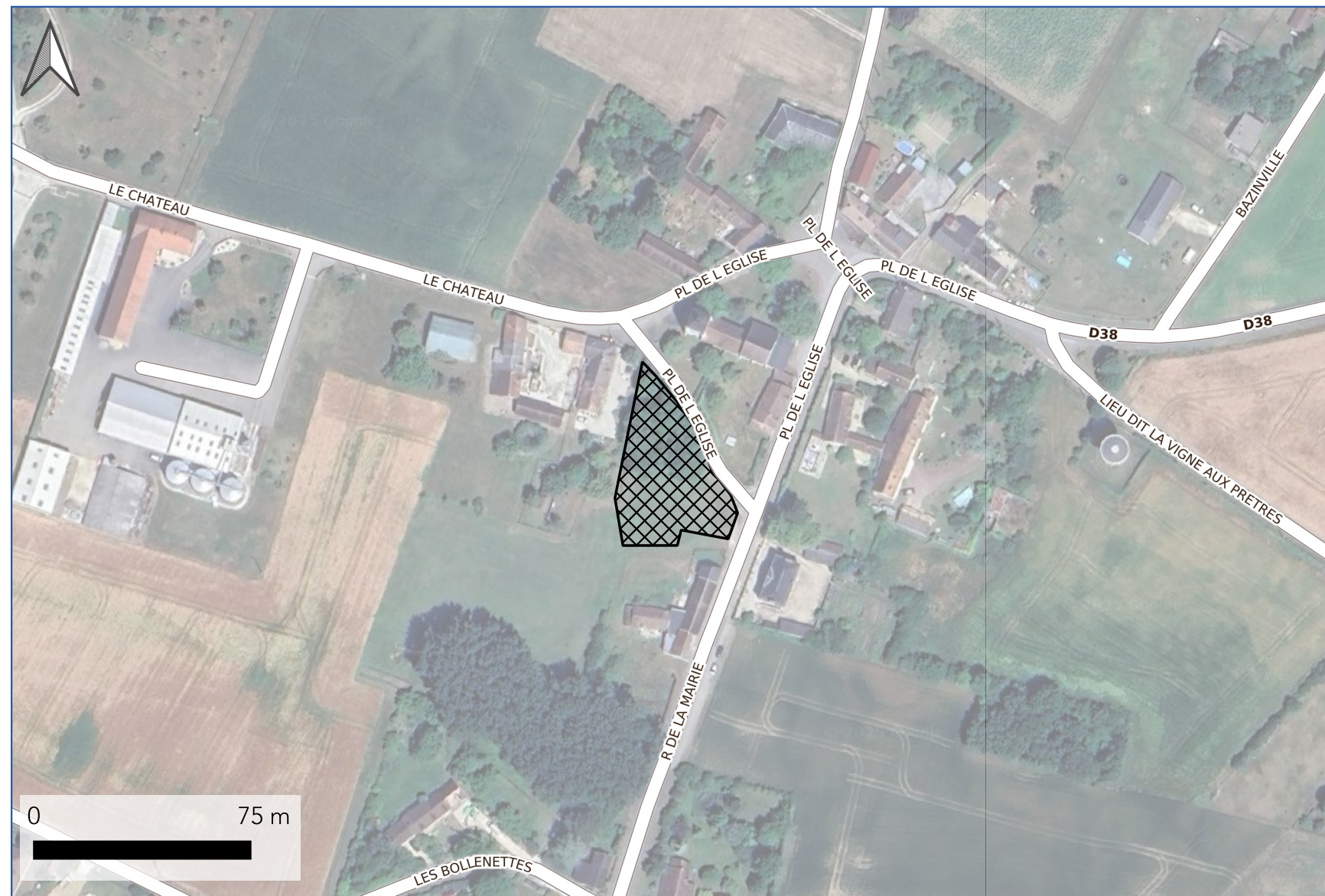
EMPLACEMENT  
RÉSERVÉ N° : **16**

SUR LE TERRITOIRE COMMUNAL  
DE :  
**Moulon**

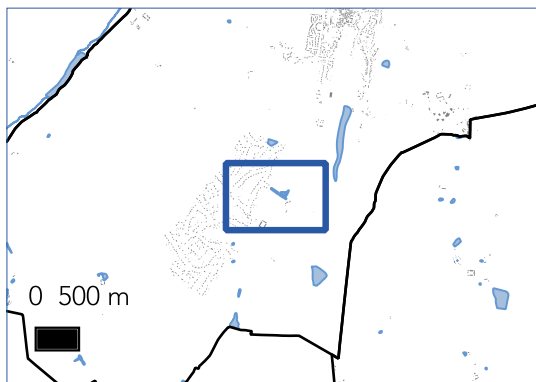
SURFACE : 1603 m<sup>2</sup>  
PARCELLE(S) :  
219 000 ZI 169 et 174p

BÉNÉFICIAIRE :  
**Commune**

DESTINATION :  
**Création d'une liaison douce**







## Nogent-sur-Vernisson



RÉSERVÉ N° : 12

## Nogent-sur-Vernisson

SURFACE : 3561 m<sup>2</sup>

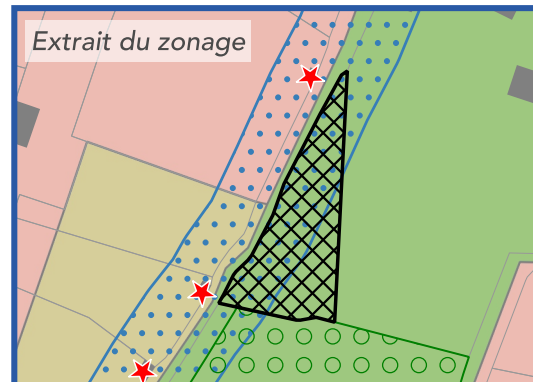
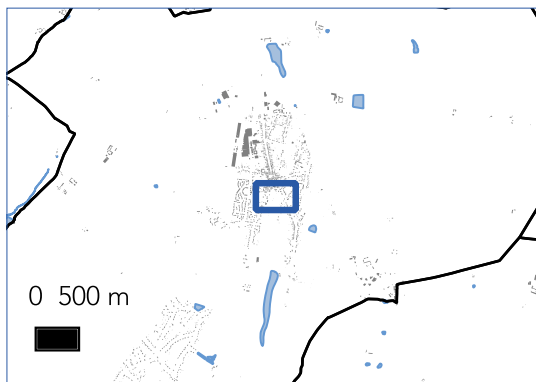
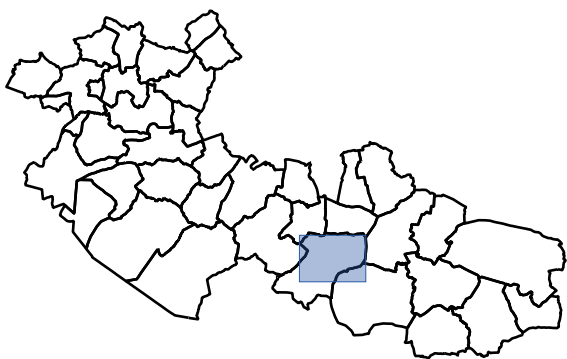
PARCELLE(S) :  
229 000 AD 173, 174, 175, 176, 177,  
178, 179, 181 et 182

BÉNÉFICIAIRE :  
Commune

DESTINATION :  
Création d'une piste cyclable







# PLAN LOCAL D'URBANISME INTERCOMMUNAL

Communauté de Communes  
Canaux et Forêt en Gâtinais

Département du Loiret

**Nogent-sur-Vernisson**



EMPLACEMENT  
RÉSERVÉ N° : **15**

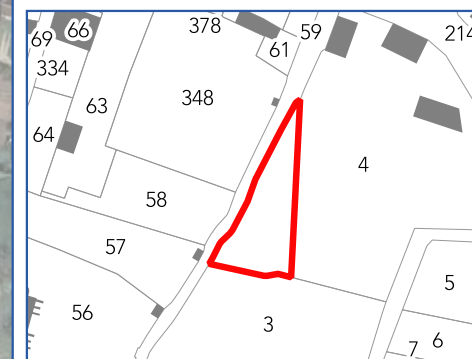
SUR LE TERRITOIRE COMMUNAL  
DE :  
**Nogent-sur-Vernisson**

SURFACE : **1149 m<sup>2</sup>**

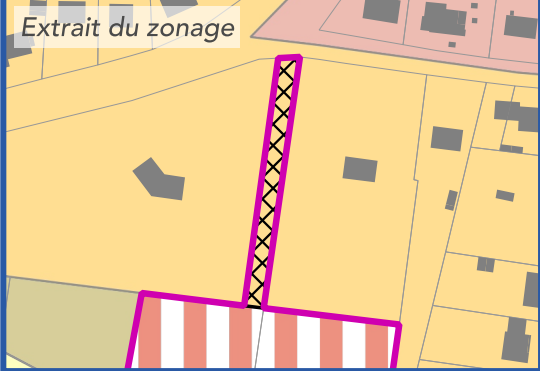
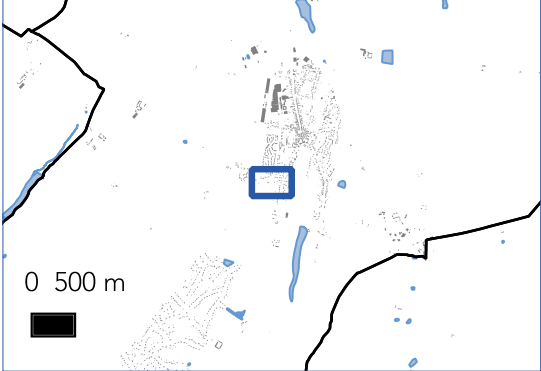
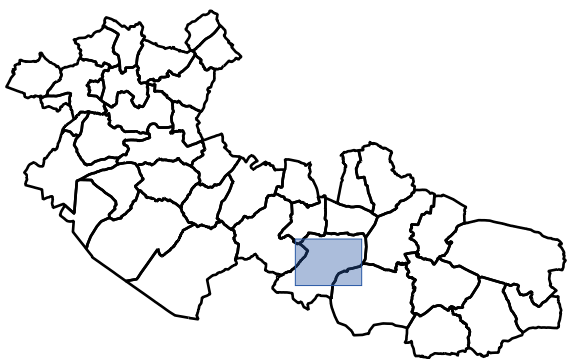
PARCELLE(S) :  
**229 000 Al 4p**

BÉNÉFICIAIRE :  
**Commune**

DESTINATION :  
**Création d'une liaison douce**







**PLAN LOCAL D'URBANISME  
INTERCOMMUNAL**

**Communauté de Communes  
Canaux et Forêt en Gâtinais**

Département du Loiret

**Nogent-sur-Vernisson**



EMPLACEMENT  
RÉSERVÉ N° : **34**

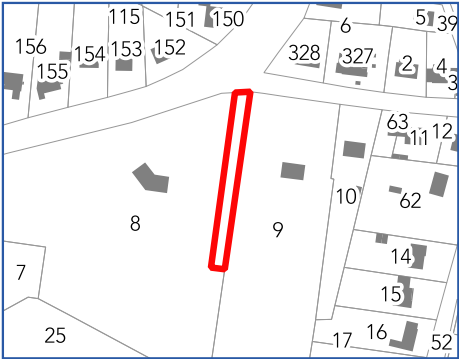
SUR LE TERRITOIRE COMMUNAL  
DE :  
**Nogent-sur-Vernisson**

SURFACE : **681 m<sup>2</sup>**

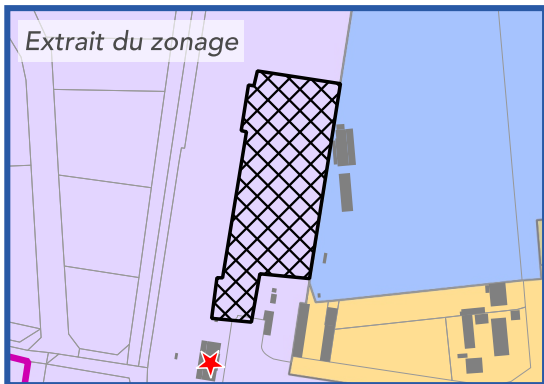
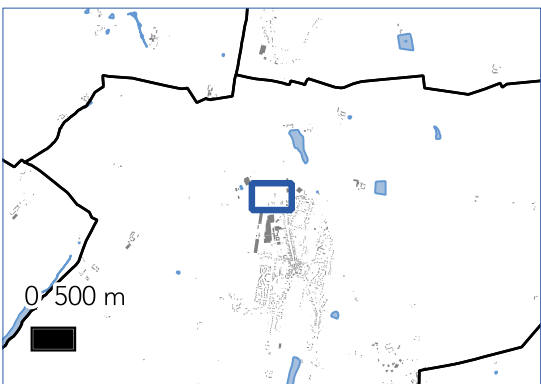
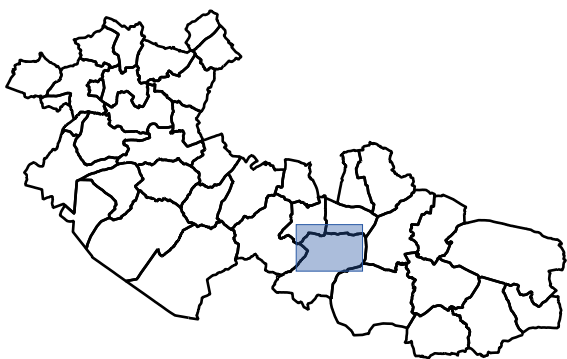
PARCELLE(S) :  
**229 000 AE 8p**

BÉNÉFICIAIRE :  
**Commune**

DESTINATION :  
**Accès a la zone AU**







# PLAN LOCAL D'URBANISME INTERCOMMUNAL

Communauté de Communes  
Canaux et Forêt en Gâtinais

Département du Loiret

**Nogent-sur-Vernisson**



EMPLACEMENT  
RÉSERVÉ N° : **73**

SUR LE TERRITOIRE COMMUNAL  
DE :

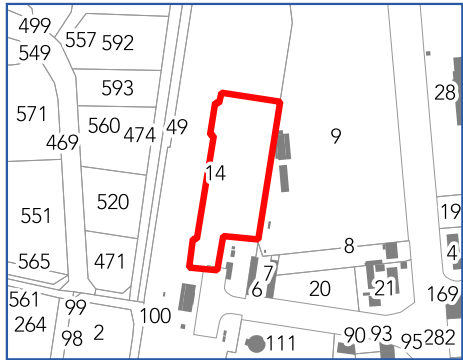
**Nogent-sur-Vernisson**

SURFACE : **5910 m<sup>2</sup>**

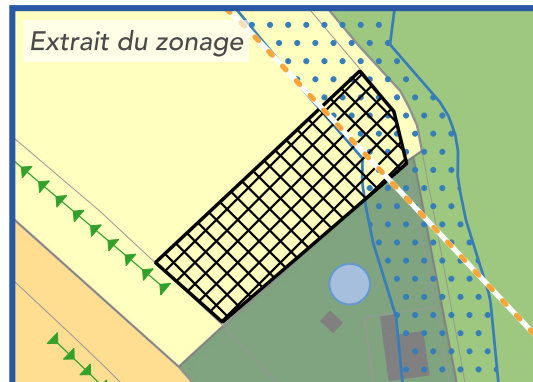
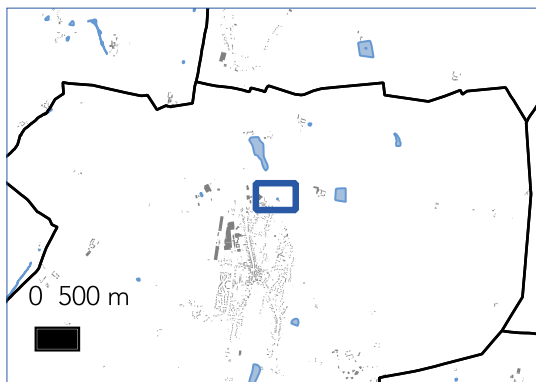
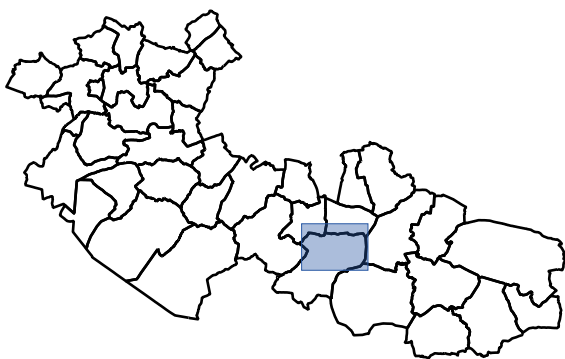
PARCELLE(S) :  
**229 000 AN 14p**

BÉNÉFICIAIRE :  
**Commune**

DESTINATION :  
**Création de stationnements**







# PLAN LOCAL D'URBANISME INTERCOMMUNAL

**Communauté de Communes  
Canaux et Forêt en Gâtinais**

Département du Loiret

**Nogent-sur-Vernisson**



EMPLACEMENT  
RÉSERVÉ N° : **74**

SUR LE TERRITOIRE COMMUNAL  
DE :

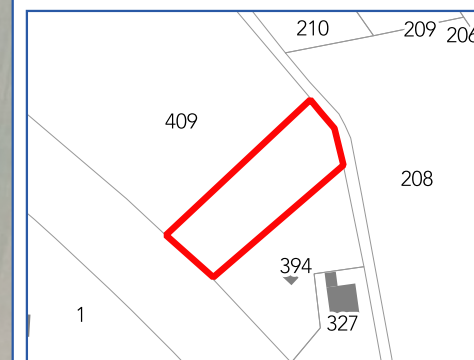
**Nogent-sur-Vernisson**

SURFACE : **2511 m<sup>2</sup>**

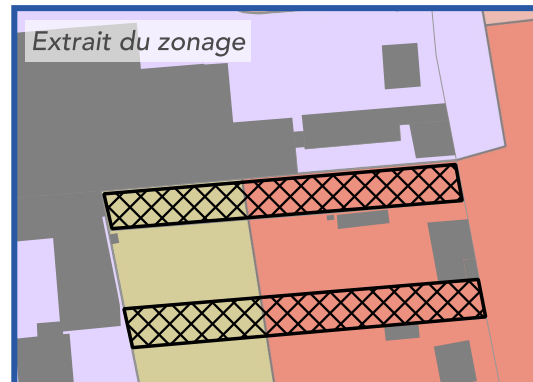
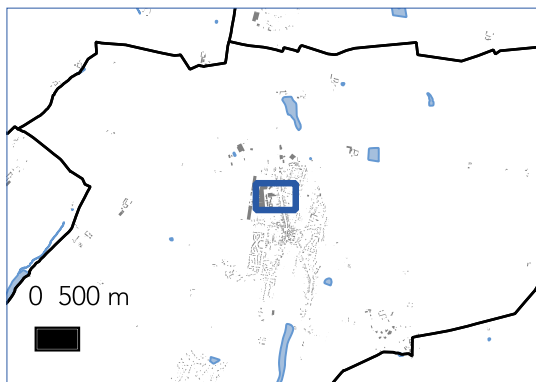
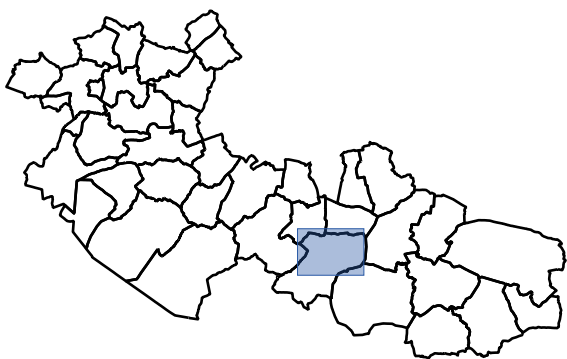
PARCELLE(S) :  
**229 000 B 409p**

BÉNÉFICIAIRE :  
**Commune**

DESTINATION :  
**Extension de la station d'épuration**







# PLAN LOCAL D'URBANISME INTERCOMMUNAL

Communauté de Communes  
Canaux et Forêt en Gâtinais

Département du Loiret

**Nogent-sur-Vernisson**



EMPLACEMENT  
RÉSERVÉ N° : **75**

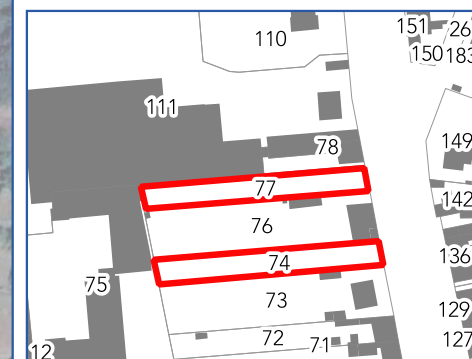
SUR LE TERRITOIRE COMMUNAL  
DE :  
**Nogent-sur-Vernisson**

SURFACE : **797 m<sup>2</sup>**

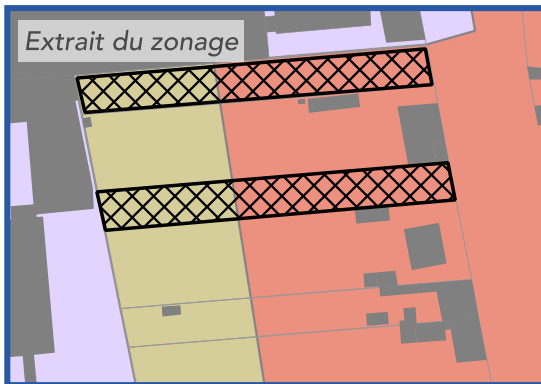
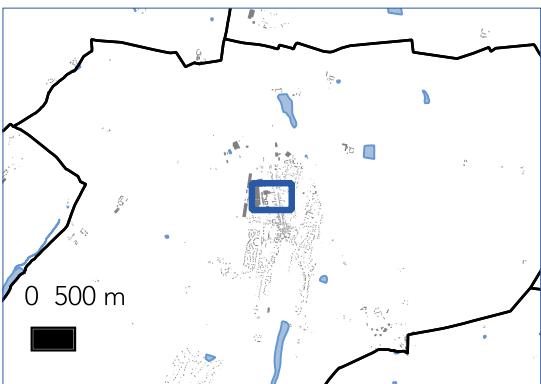
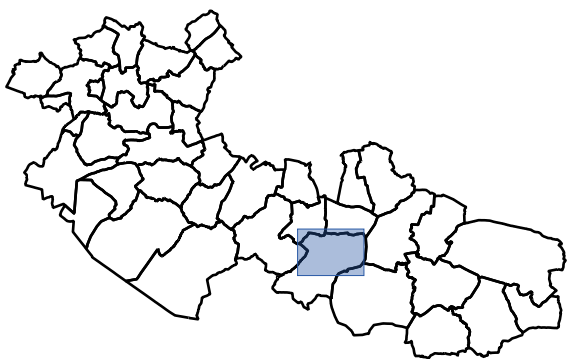
PARCELLE(S) :  
**229 000 AL 77**

BÉNÉFICIAIRE :  
**Commune**

DESTINATION :  
**Accès a la zone UE**







# PLAN LOCAL D'URBANISME INTERCOMMUNAL

Communauté de Communes  
Canaux et Forêt en Gâtinais

Département du Loiret

**Nogent-sur-Vernisson**



EMPLACEMENT  
RÉSERVÉ N° : **76**

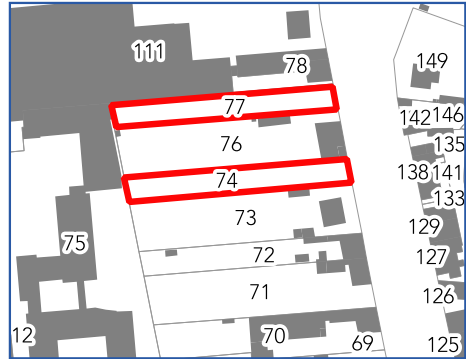
SUR LE TERRITOIRE COMMUNAL  
DE :  
**Nogent-sur-Vernisson**

SURFACE : **864 m<sup>2</sup>**

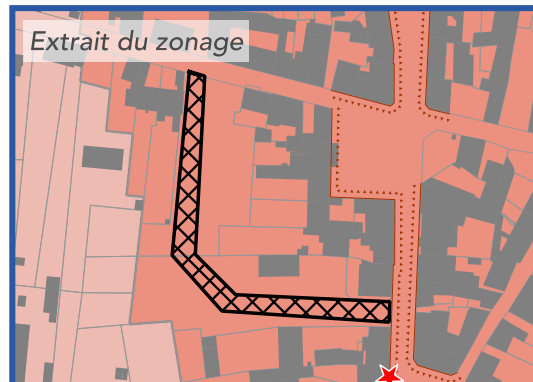
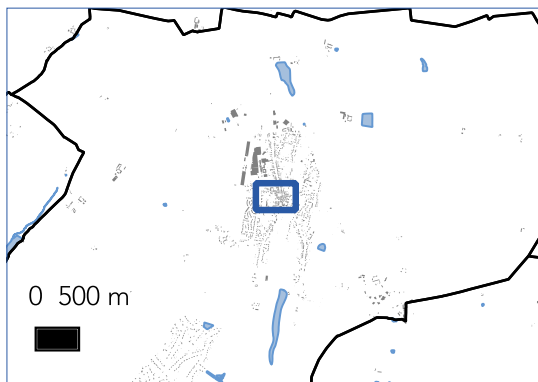
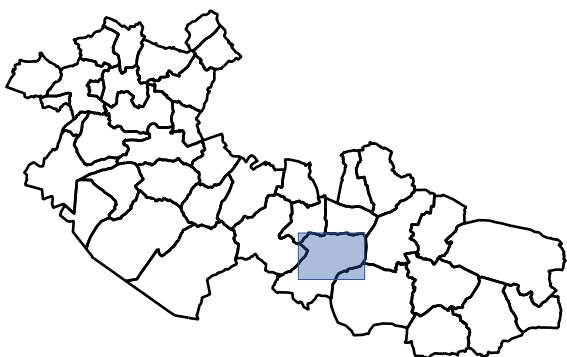
PARCELLE(S) :  
**229 000 AL 74**

BÉNÉFICIAIRE :  
**Commune**

DESTINATION :  
**Accès a la zone UX**







# PLAN LOCAL D'URBANISME INTERCOMMUNAL

**Communauté de Communes  
Canaux et Forêt en Gâtinais**

Département du Loiret

**Nogent-sur-Vernisson**



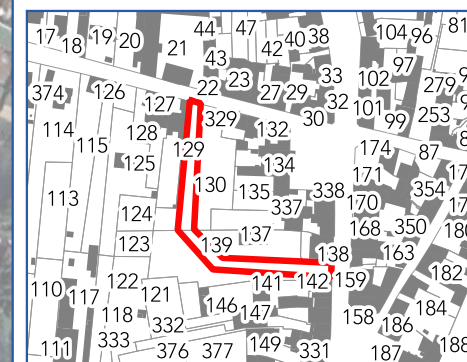
EMPLACEMENT  
RÉSERVÉ N° : **77**

SUR LE TERRITOIRE COMMUNAL  
DE :  
**Nogent-sur-Vernisson**

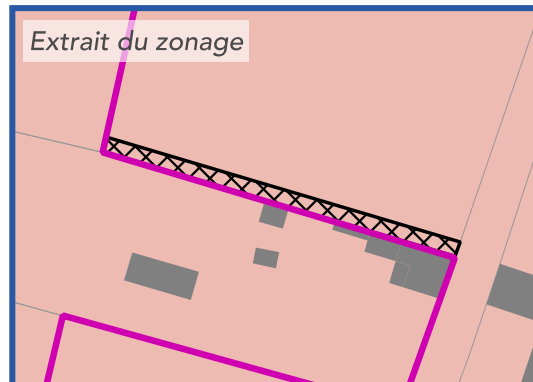
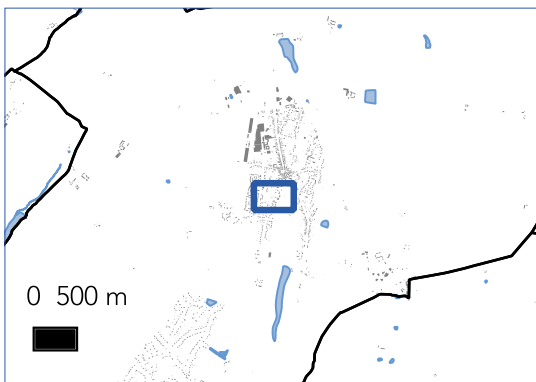
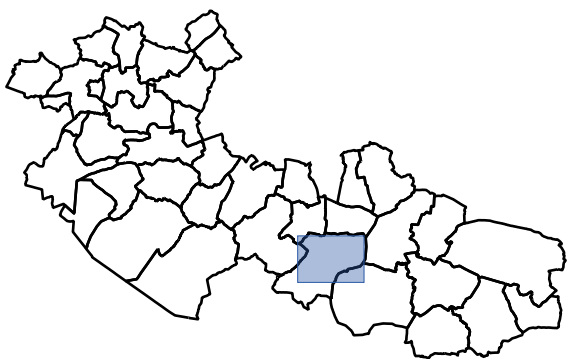
SURFACE : **1195 m<sup>2</sup>**  
PARCELLE(S) :  
**229 000 AK 130p et 139p**

BÉNÉFICIAIRE :  
**Commune**

DESTINATION :  
**Cheminement piéton**







# PLAN LOCAL D'URBANISME INTERCOMMUNAL

**Communauté de Communes  
Canaux et Forêt en Gâtinais**

Département du Loiret

**Nogent-sur-Vernisson**



EMPLACEMENT  
RÉSERVÉ N° : **79**

SUR LE TERRITOIRE COMMUNAL  
DE :

**Nogent-sur-Vernisson**

SURFACE : **178 m<sup>2</sup>**

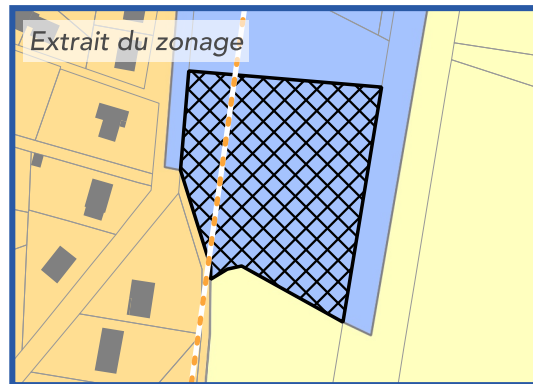
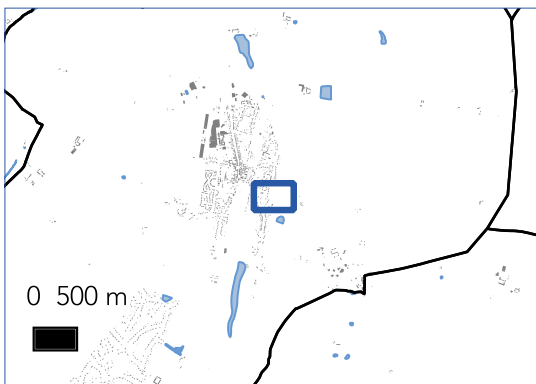
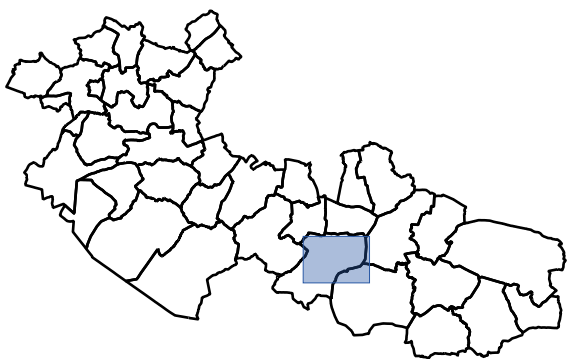
PARCELLE(S) :  
**229 000 AK 82**

BÉNÉFICIAIRE :  
**Commune**

DESTINATION :  
**Cheminement piéton**







# PLAN LOCAL D'URBANISME INTERCOMMUNAL

**Communauté de Communes  
Canaux et Forêt en Gâtinais**

Département du Loiret

**Nogent-sur-Vernisson**



EMPLACEMENT  
RÉSERVÉ N° : **80**

SUR LE TERRITOIRE COMMUNAL  
DE :

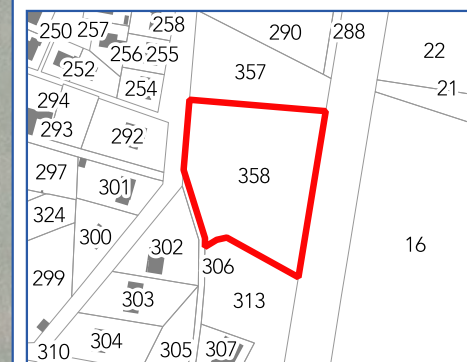
**Nogent-sur-Vernisson**

SURFACE : **5961 m<sup>2</sup>**

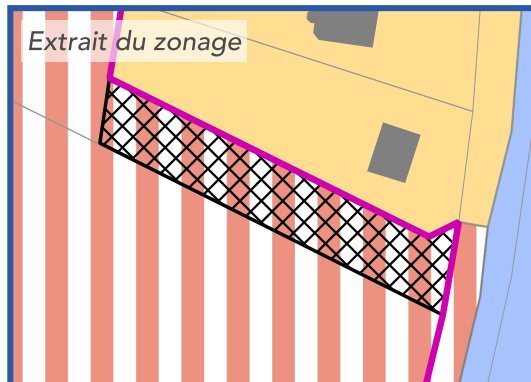
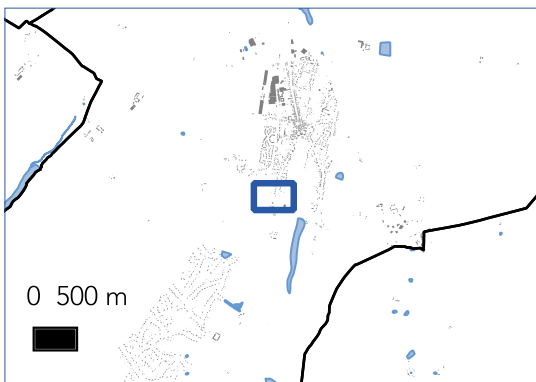
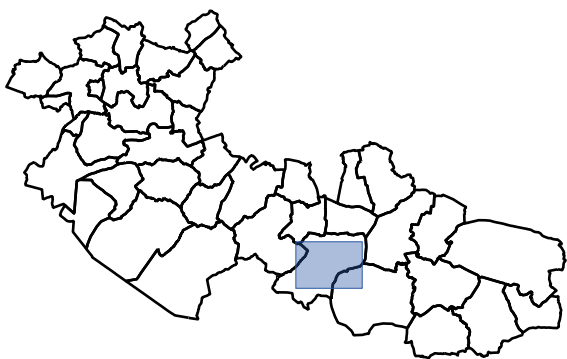
PARCELLE(S) :  
**229 000 AK 358**

BÉNÉFICIAIRE :  
**Commune**

DESTINATION :  
**Extension cimetière**







# PLAN LOCAL D'URBANISME INTERCOMMUNAL

**Communauté de Communes  
Canaux et Forêt en Gâtinais**

Département du Loiret

**Nogent-sur-Vernisson**



EMPLACEMENT  
RÉSERVÉ N° : **82**

SUR LE TERRITOIRE COMMUNAL  
DE :

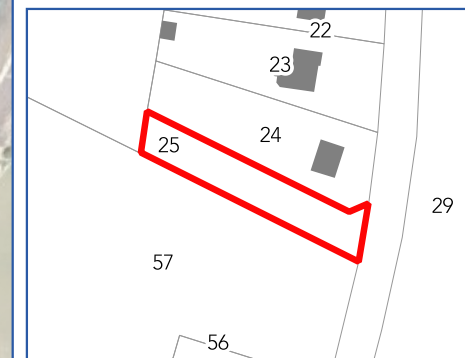
**Nogent-sur-Vernisson**

SURFACE : 853 m<sup>2</sup>

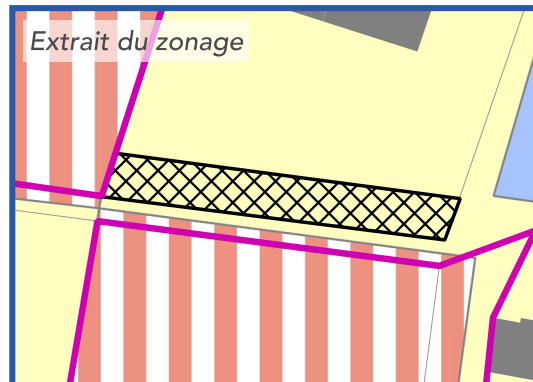
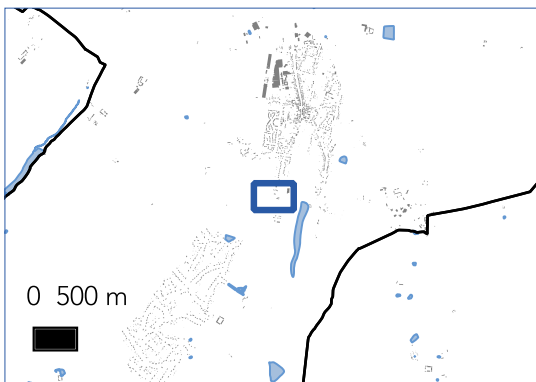
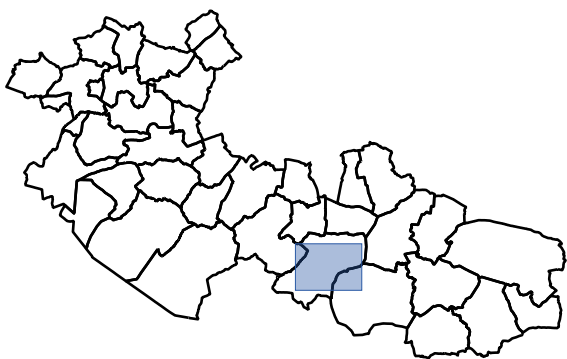
PARCELLE(S) :  
229 000 AE 25p

BÉNÉFICIAIRE :  
**Commune**

DESTINATION :  
**Accès a la zone AU**







# PLAN LOCAL D'URBANISME INTERCOMMUNAL

Communauté de Communes  
Canaux et Forêt en Gâtinais

Département du Loiret

**Nogent-sur-Vernisson**



EMPLACEMENT  
RÉSERVÉ N° : **83**

SUR LE TERRITOIRE COMMUNAL  
DE :

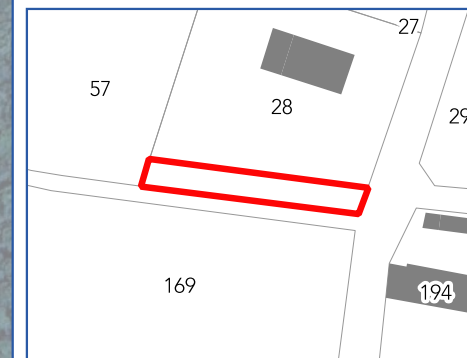
**Nogent-sur-Vernisson**

SURFACE : 339 m<sup>2</sup>

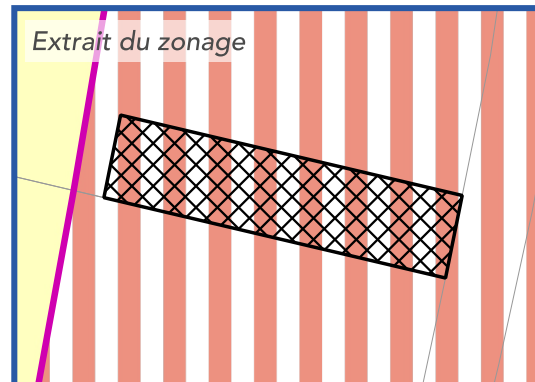
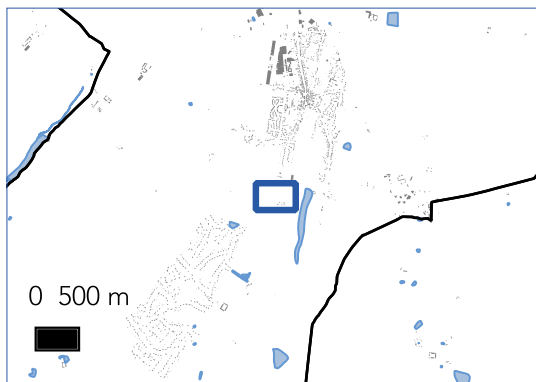
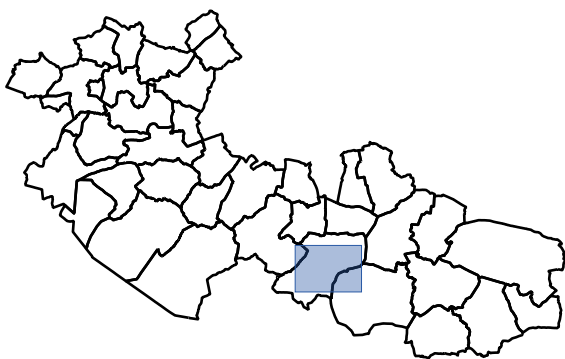
PARCELLE(S) :  
229 000 AE 28p

BÉNÉFICIAIRE :  
Commune

DESTINATION :  
Accès a la zone AU







# PLAN LOCAL D'URBANISME INTERCOMMUNAL

**Communauté de Communes  
Canaux et Forêt en Gâtinais**

Département du Loiret

**Nogent-sur-Vernisson**



EMPLACEMENT  
RÉSERVÉ N° : **84**

SUR LE TERRITOIRE COMMUNAL  
DE :

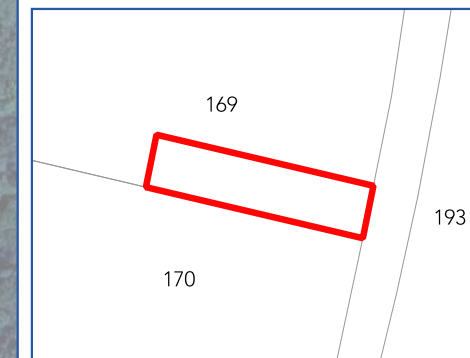
**Nogent-sur-Vernisson**

SURFACE : 601 m<sup>2</sup>

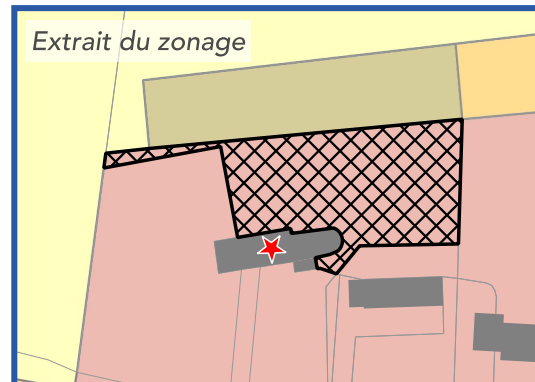
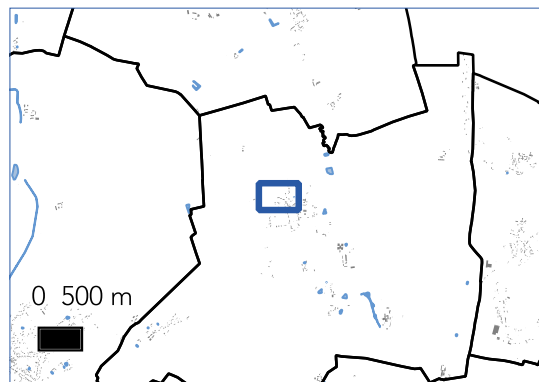
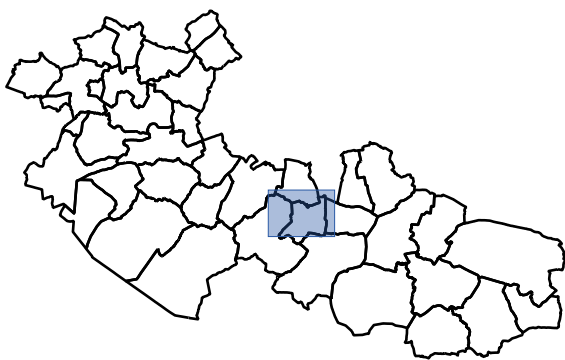
PARCELLE(S) :  
229 000 AD 169p

BÉNÉFICIAIRE :  
**Commune**

DESTINATION :  
**Accès pour une extension future**







# PLAN LOCAL D'URBANISME INTERCOMMUNAL

**Communauté de Communes  
Canaux et Forêt en Gâtinais**

Département du Loiret

**Ouzouer-des-Champs**



EMPLACEMENT  
RÉSERVÉ N° : **86**

SUR LE TERRITOIRE COMMUNAL  
DE :

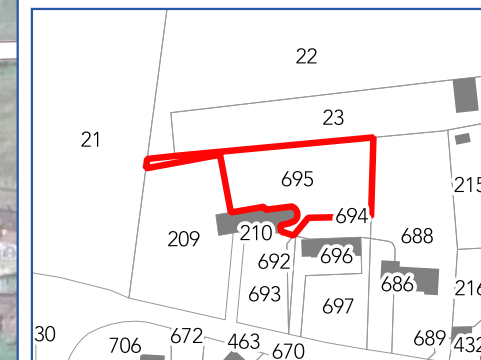
**Ouzouer-des-Champs**

SURFACE : **1552 m<sup>2</sup>**

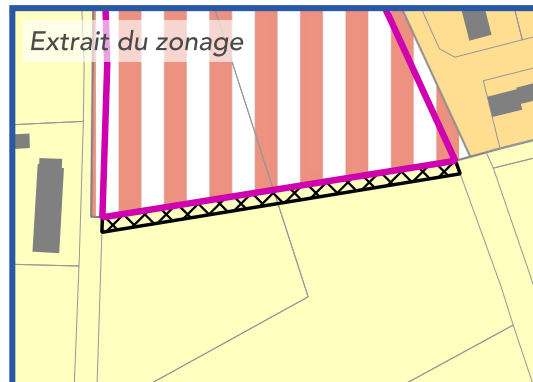
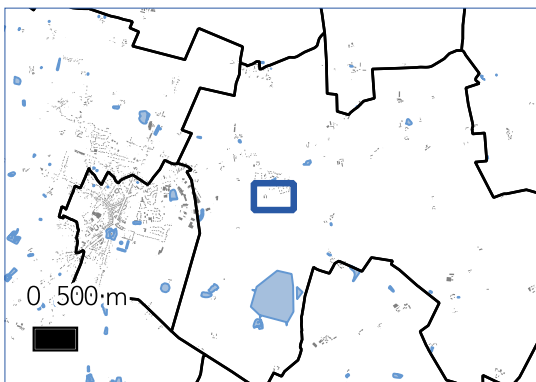
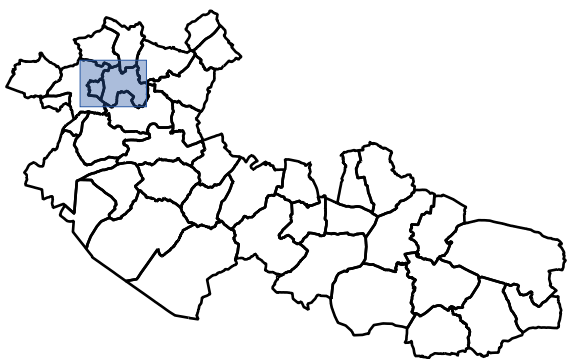
PARCELLE(S) :  
**242 000 A 695**

BÉNÉFICIAIRE :  
**Commune**

DESTINATION :  
**Projet d'extension du cimetière**







# PLAN LOCAL D'URBANISME INTERCOMMUNAL

Communauté de Communes  
Canaux et Forêt en Gâtinais

Département du Loiret

Ouzouer-sous-Bellegarde



EMPLACEMENT  
RÉSERVÉ N° : **5**

SUR LE TERRITOIRE COMMUNAL  
DE :

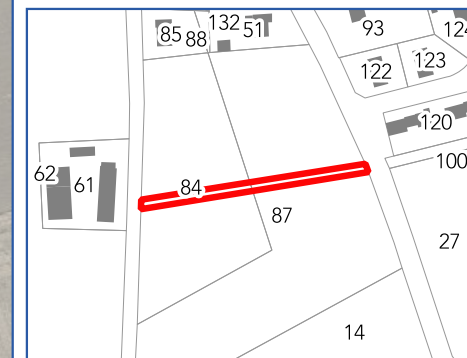
Ouzouer-sous-Bellegarde

SURFACE : 634 m<sup>2</sup>

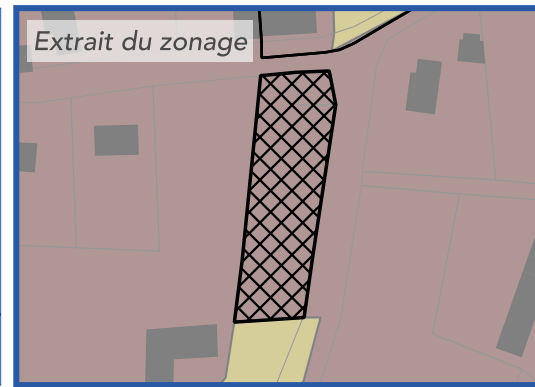
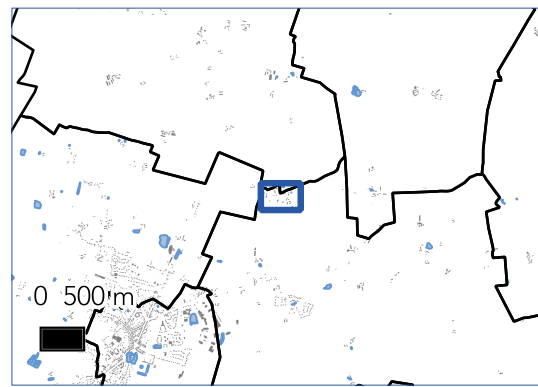
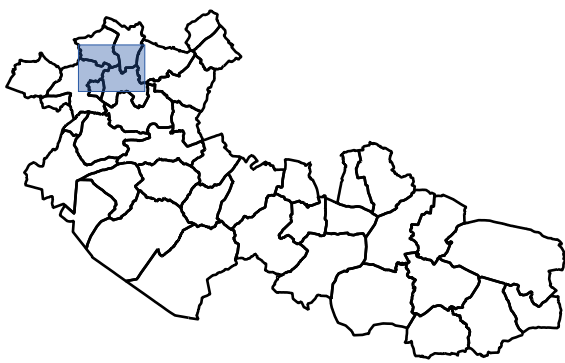
PARCELLE(S) :  
243 000 ZO 84p et 87p

BÉNÉFICIAIRE :  
Commune

DESTINATION :  
Aménagement d'un chemin







# PLAN LOCAL D'URBANISME INTERCOMMUNAL

**Communauté de Communes  
Canaux et Forêt en Gâtinais**

Département du Loiret

**Ouzouer-sous-Bellegarde**



EMPLACEMENT  
RÉSERVÉ N° : **6**

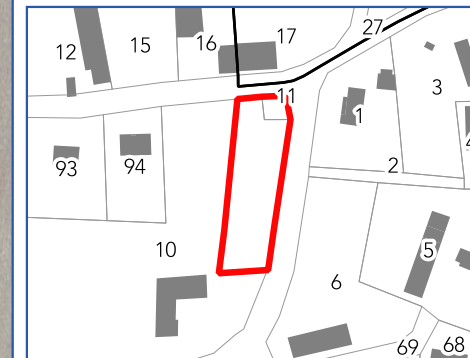
SUR LE TERRITOIRE COMMUNAL  
DE :  
**Ouzouer-sous-Bellegarde**

SURFACE : 1495 m<sup>2</sup>

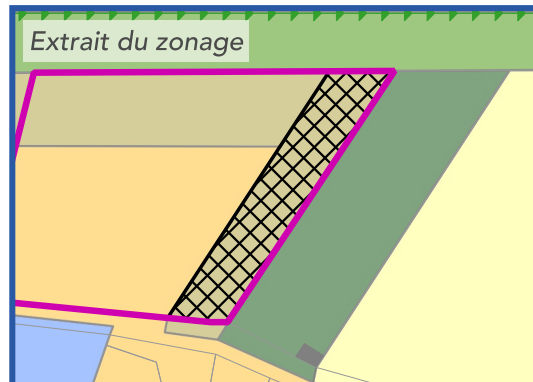
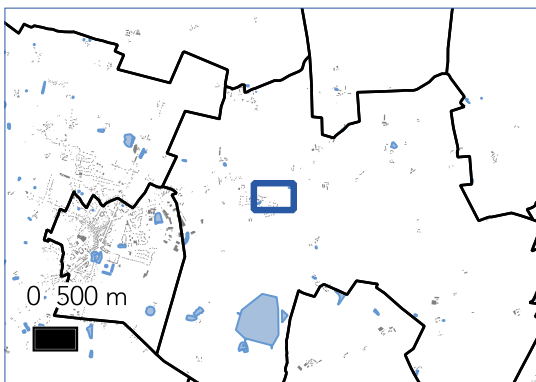
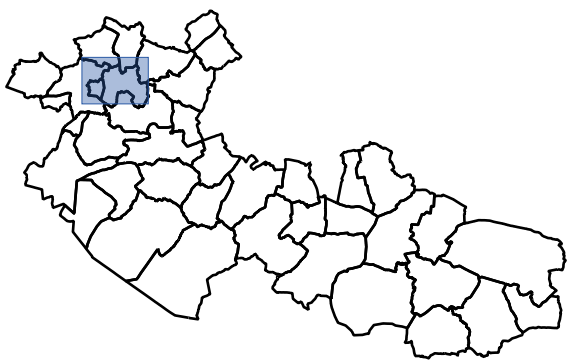
PARCELLE(S) :  
243 000 ZC 10p et 11

BÉNÉFICIAIRE :  
**Commune**

DESTINATION :  
**Création d'un lieu public et arrêt de  
transport collectif**







# PLAN LOCAL D'URBANISME INTERCOMMUNAL

**Communauté de Communes  
Canaux et Forêt en Gâtinais**

Département du Loiret

**Ouzouer-sous-Bellegarde**



EMPLACEMENT  
RÉSERVÉ N° : **35**

SUR LE TERRITOIRE COMMUNAL  
DE :

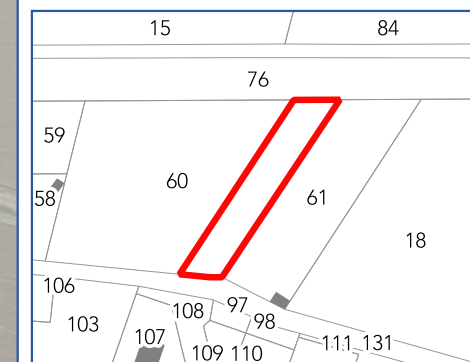
Ouzouer-sous-Bellegarde

SURFACE : 1161 m<sup>2</sup>

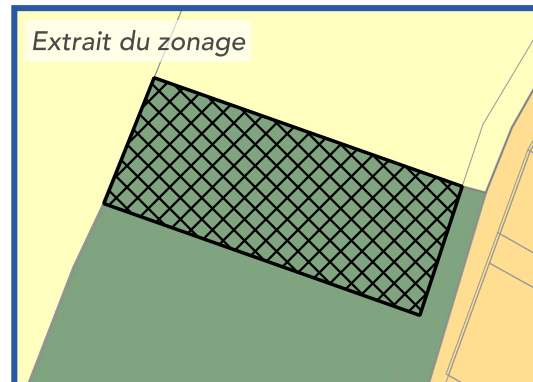
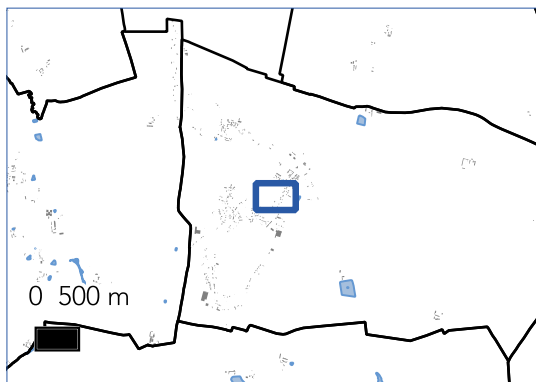
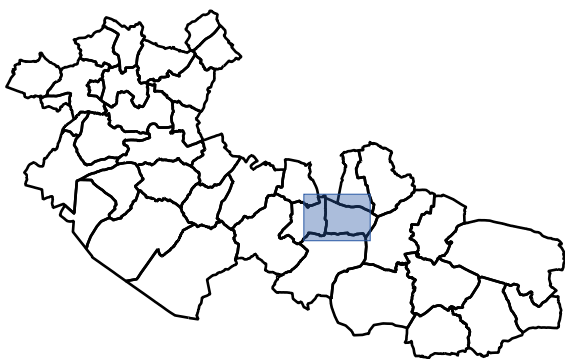
PARCELLE(S) :  
243 000 ZP 60p

BÉNÉFICIAIRE :  
Commune

DESTINATION :  
Agrandissement d'équipements  
communaux







# PLAN LOCAL D'URBANISME INTERCOMMUNAL

**Communauté de Communes  
Canaux et Forêt en Gâtinais**

Département du Loiret

**Pressigny-les-Pins**



EMPLACEMENT  
RÉSERVÉ N° : **38**

SUR LE TERRITOIRE COMMUNAL  
DE :

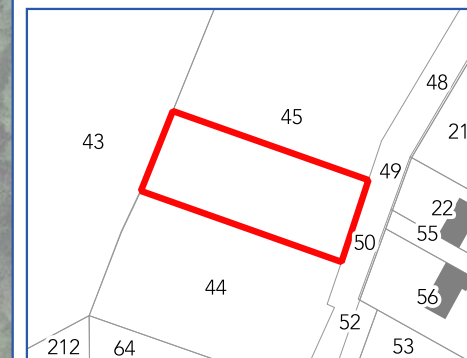
**Pressigny-les-Pins**

SURFACE : 1510 m<sup>2</sup>

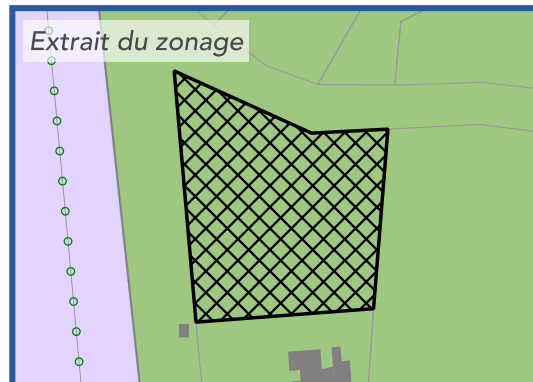
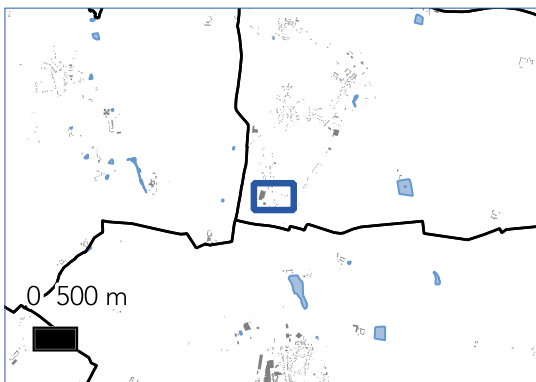
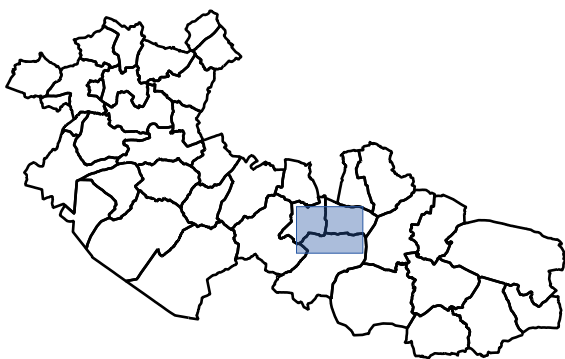
PARCELLE(S) :  
257 000 ZH 45

BÉNÉFICIAIRE :  
**Commune**

DESTINATION :  
**Extension du cimetiere**







# PLAN LOCAL D'URBANISME INTERCOMMUNAL

**Communauté de Communes  
Canaux et Forêt en Gâtinais**

Département du Loiret

**Pressigny-les-Pins**



EMPLACEMENT  
RÉSERVÉ N° : **39**

SUR LE TERRITOIRE COMMUNAL  
DE :

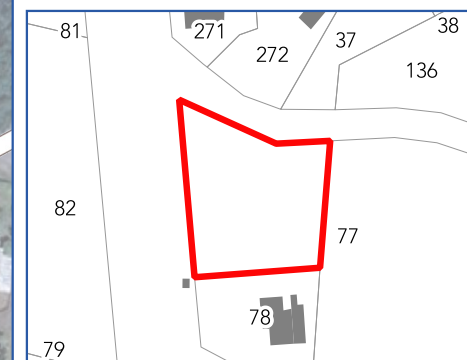
**Pressigny-les-Pins**

SURFACE : 1744 m<sup>2</sup>

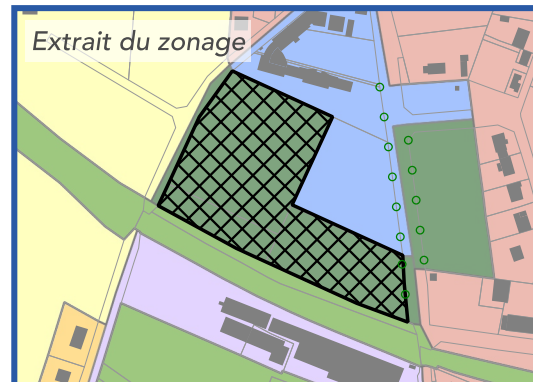
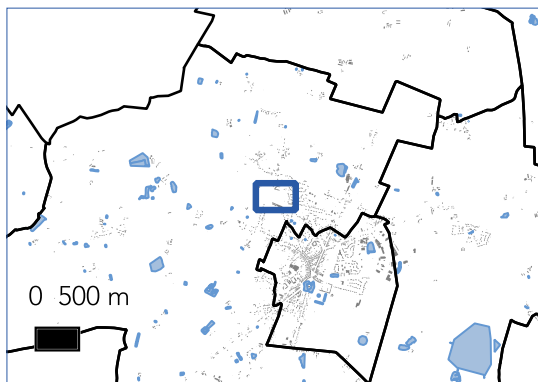
PARCELLE(S) :  
257 000 ZD 77p

BÉNÉFICIAIRE :  
**Commune**

DESTINATION :  
**Mise en place d'une réserve incendie**



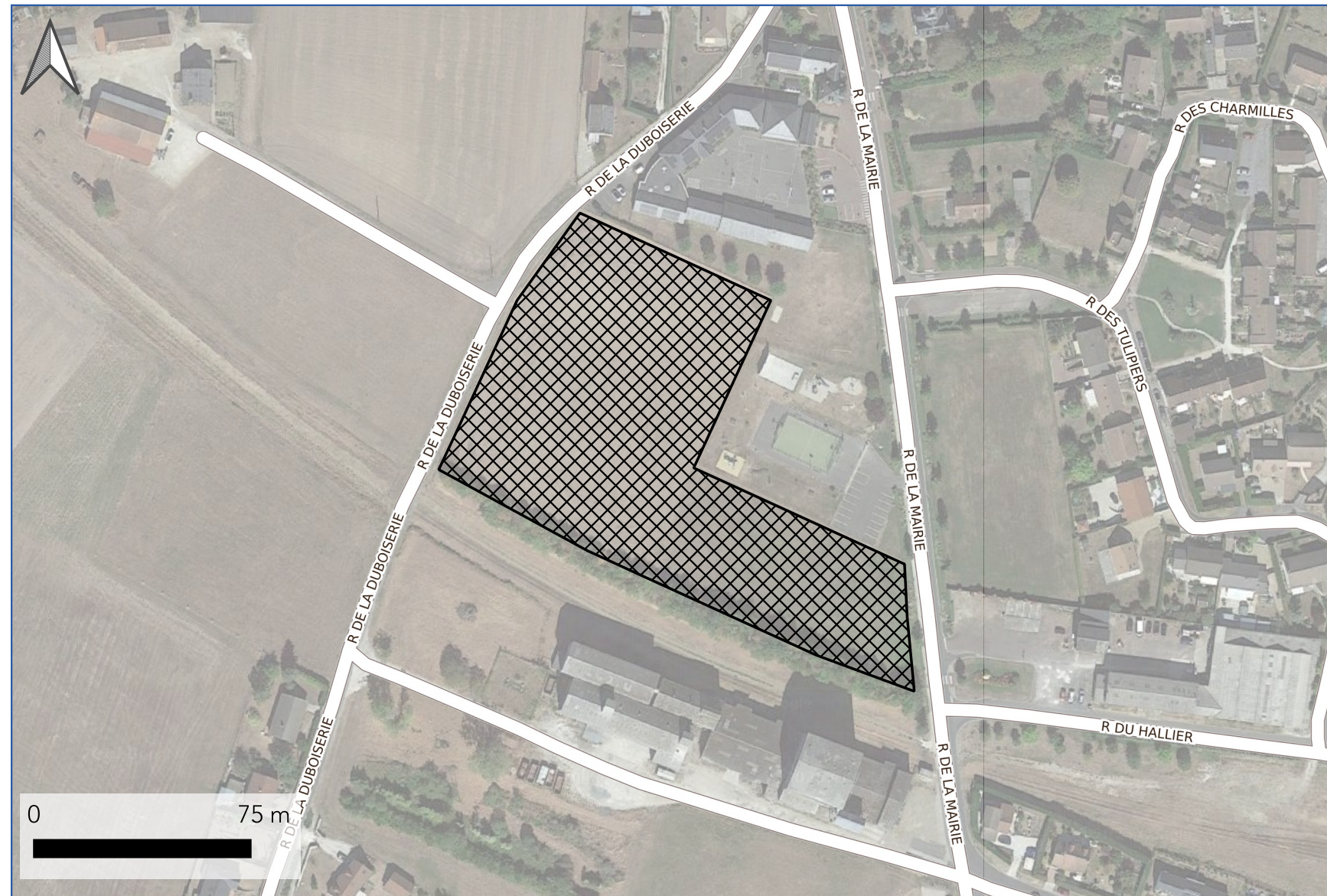
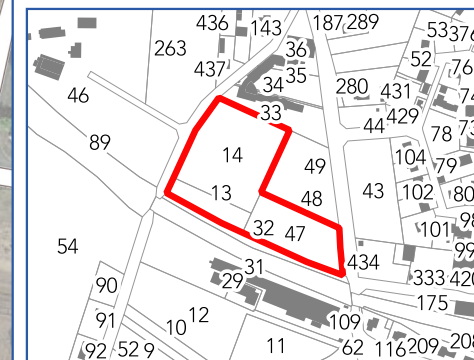




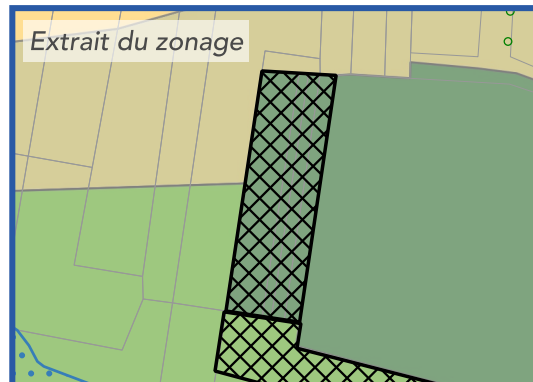
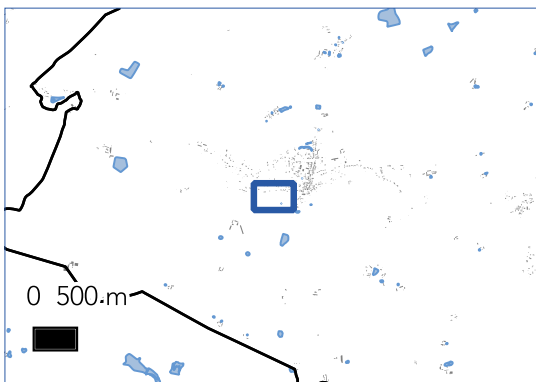
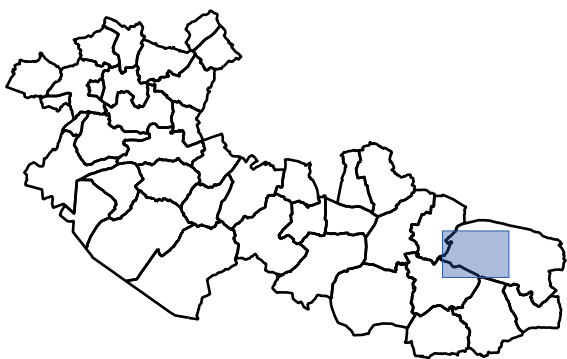
## Quiers-sur-Bezonde



DESTINATION :  
Création d'équipements sportifs







# PLAN LOCAL D'URBANISME INTERCOMMUNAL

**Communauté de Communes  
Canaux et Forêt en Gâtinais**

Département du Loiret

**Saint-Maurice-sur-Aveyron**



EMPLACEMENT  
RÉSERVÉ N° : **23**

SUR LE TERRITOIRE COMMUNAL  
DE :

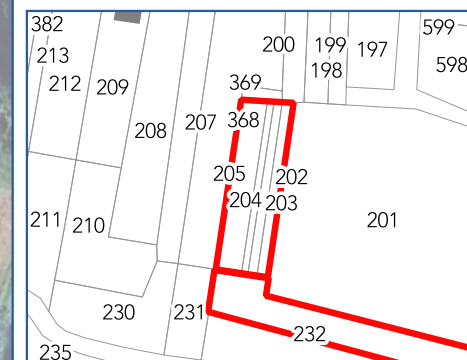
**Saint-Maurice-sur-Aveyron**

SURFACE : 1210 m<sup>2</sup>

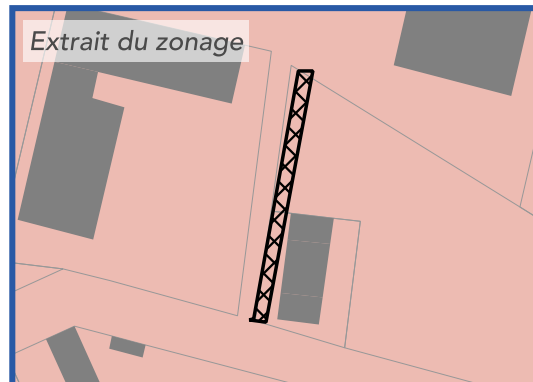
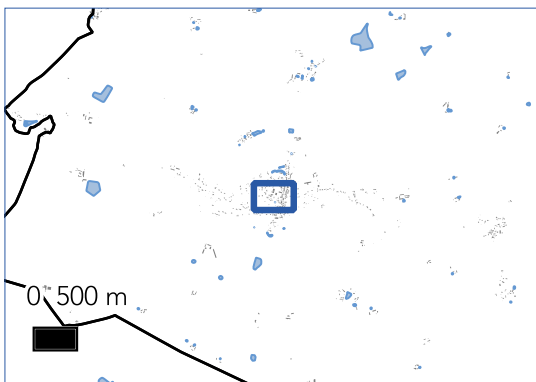
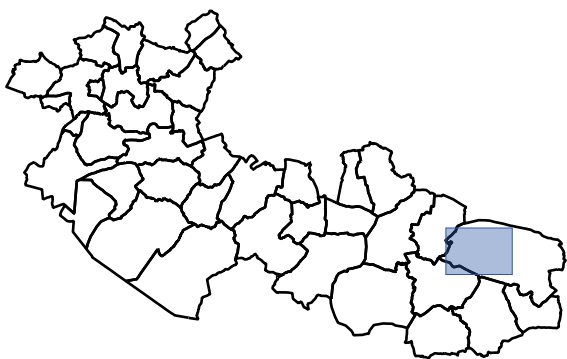
PARCELLE(S) :  
292 000 B 202, 203, 204 et 205

BÉNÉFICIAIRE :  
**Commune**

DESTINATION :  
**Extension du cimetière**







# PLAN LOCAL D'URBANISME INTERCOMMUNAL

**Communauté de Communes  
Canaux et Forêt en Gâtinais**

Département du Loiret

**Saint-Maurice-sur-Aveyron**



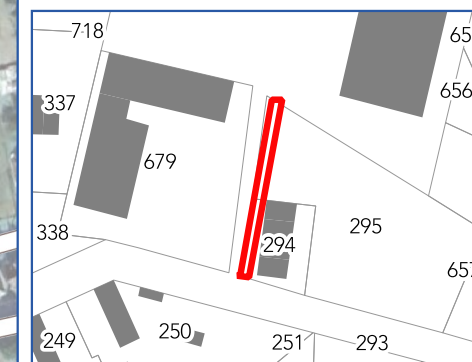
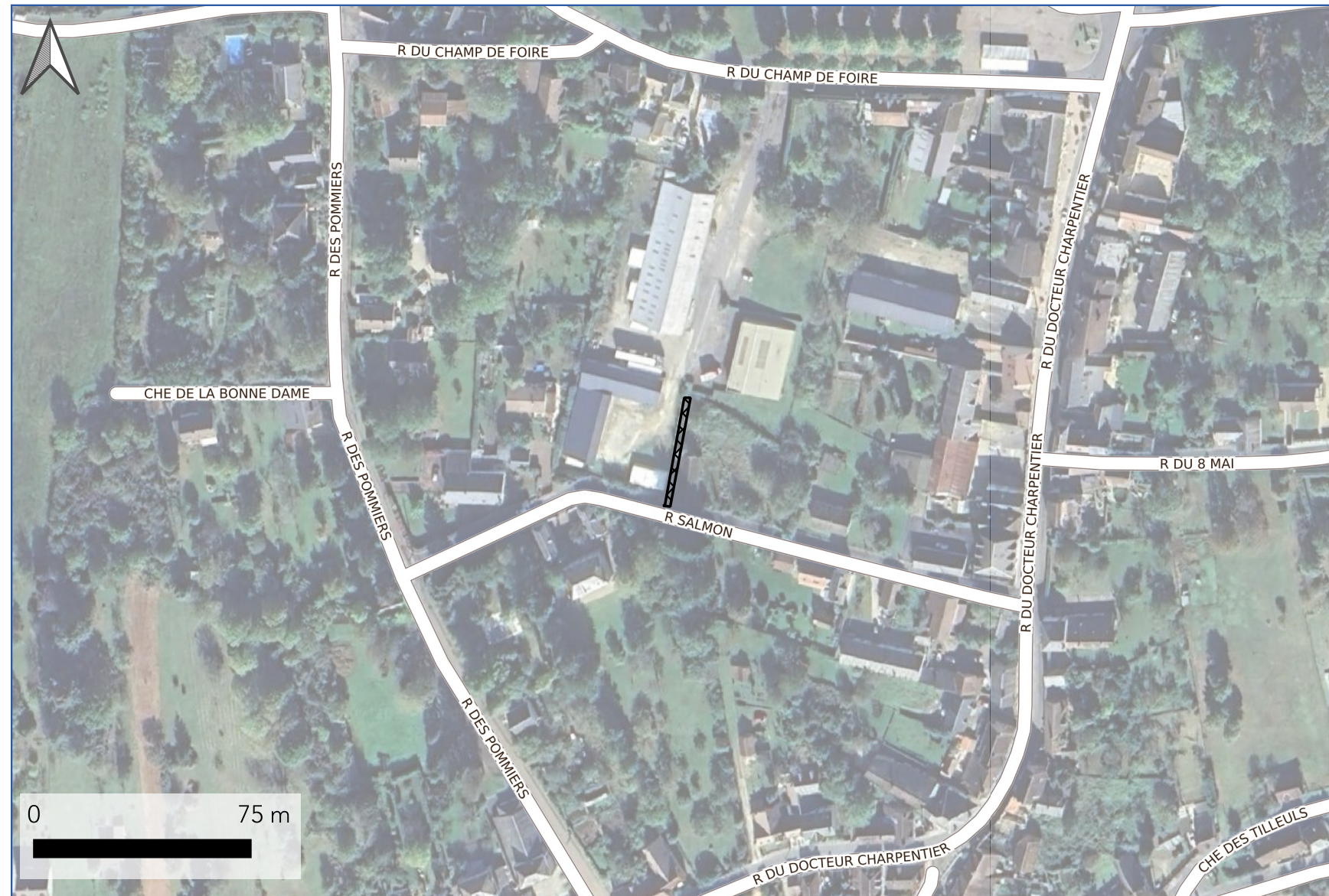
EMPLACEMENT  
RÉSERVÉ N° : **69**

SUR LE TERRITOIRE COMMUNAL  
DE :  
**Saint-Maurice-sur-Aveyron**

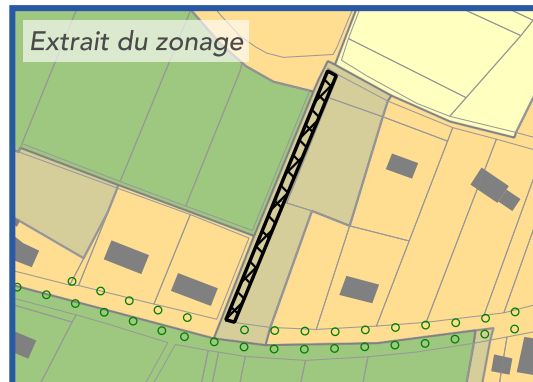
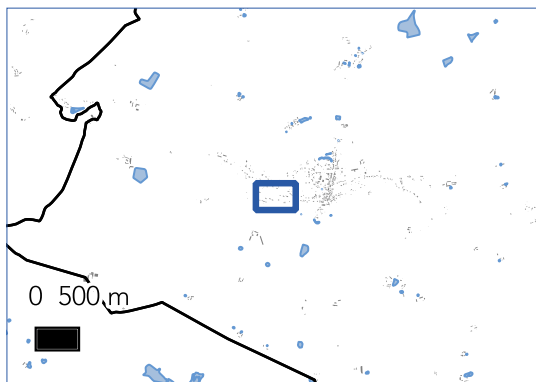
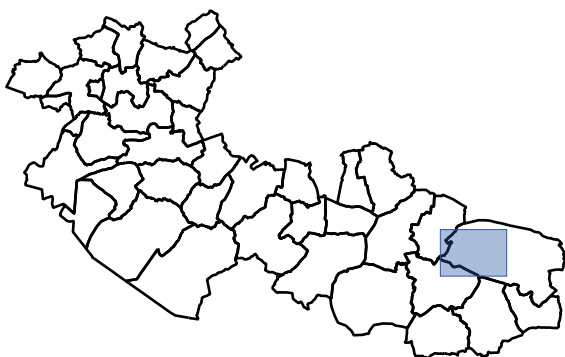
SURFACE : **77 m<sup>2</sup>**  
PARCELLE(S) :  
**292 000 AB 294p, 295p**

BÉNÉFICIAIRE :  
**Commune**

DESTINATION :  
**Entretien des réseaux**







# PLAN LOCAL D'URBANISME INTERCOMMUNAL

**Communauté de Communes  
Canaux et Forêt en Gâtinais**

Département du Loiret

**Saint-Maurice-sur-Aveyron**



EMPLACEMENT  
RÉSERVÉ N° : **70**

SUR LE TERRITOIRE COMMUNAL  
DE :

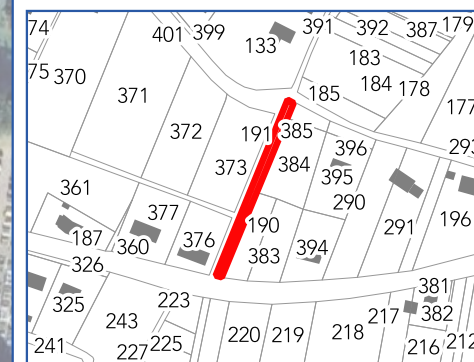
**Saint-Maurice-sur-Aveyron**

SURFACE : 456 m<sup>2</sup>

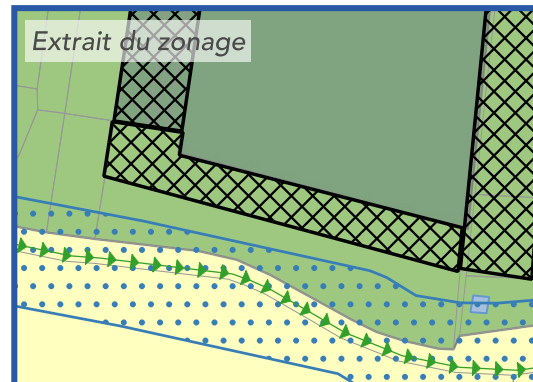
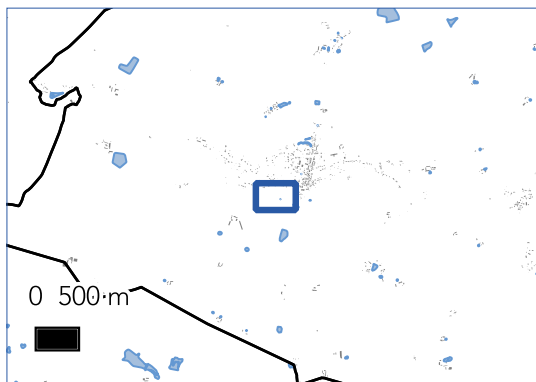
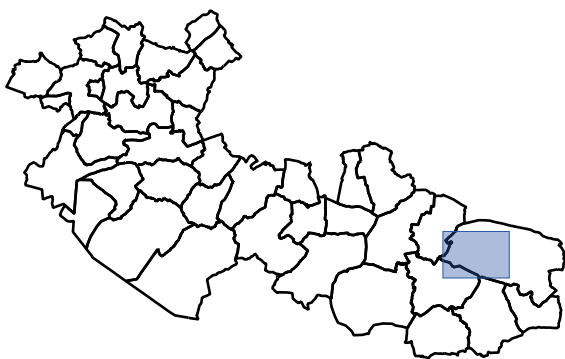
PARCELLE(S) :  
292 000 B 190p, 191

BÉNÉFICIAIRE :  
**Commune**

DESTINATION :  
**Entretien des reseaux**







# PLAN LOCAL D'URBANISME INTERCOMMUNAL

**Communauté de Communes  
Canaux et Forêt en Gâtinais**

Département du Loiret

**Saint-Maurice-sur-Aveyron**



EMPLACEMENT  
RÉSERVÉ N° : **71**

SUR LE TERRITOIRE COMMUNAL  
DE :

**Saint-Maurice-sur-Aveyron**

SURFACE : 1285 m<sup>2</sup>

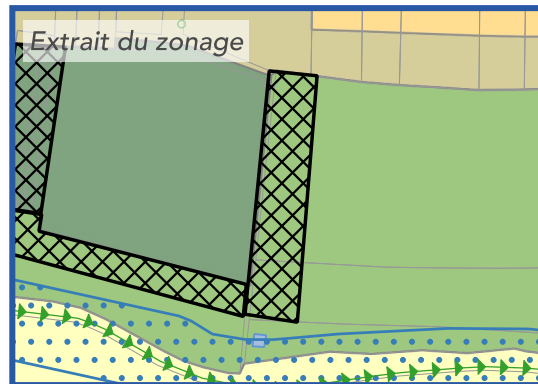
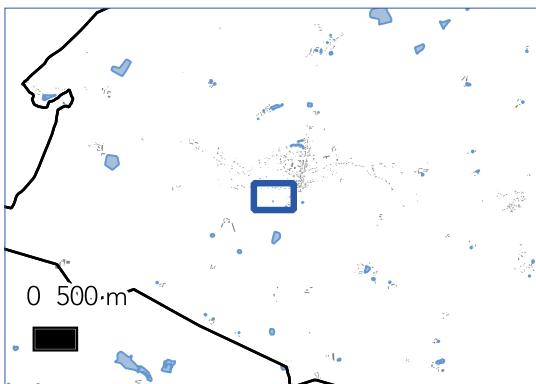
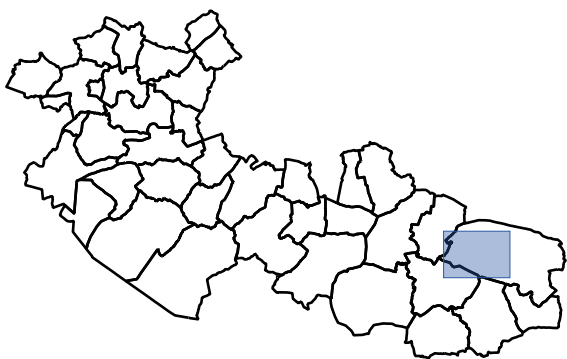
PARCELLE(S) :  
292 000 B 232p

BÉNÉFICIAIRE :  
**Commune**

DESTINATION :  
**Création de stationnements**







**PLAN LOCAL D'URBANISME  
INTERCOMMUNAL**

**Communauté de Communes  
Canaux et Forêt en Gâtinais**

Département du Loiret

**Saint-Maurice-sur-Aveyron**



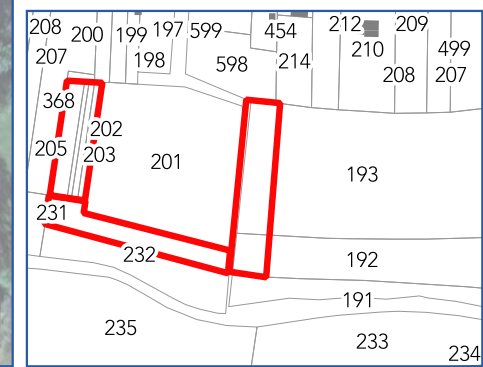
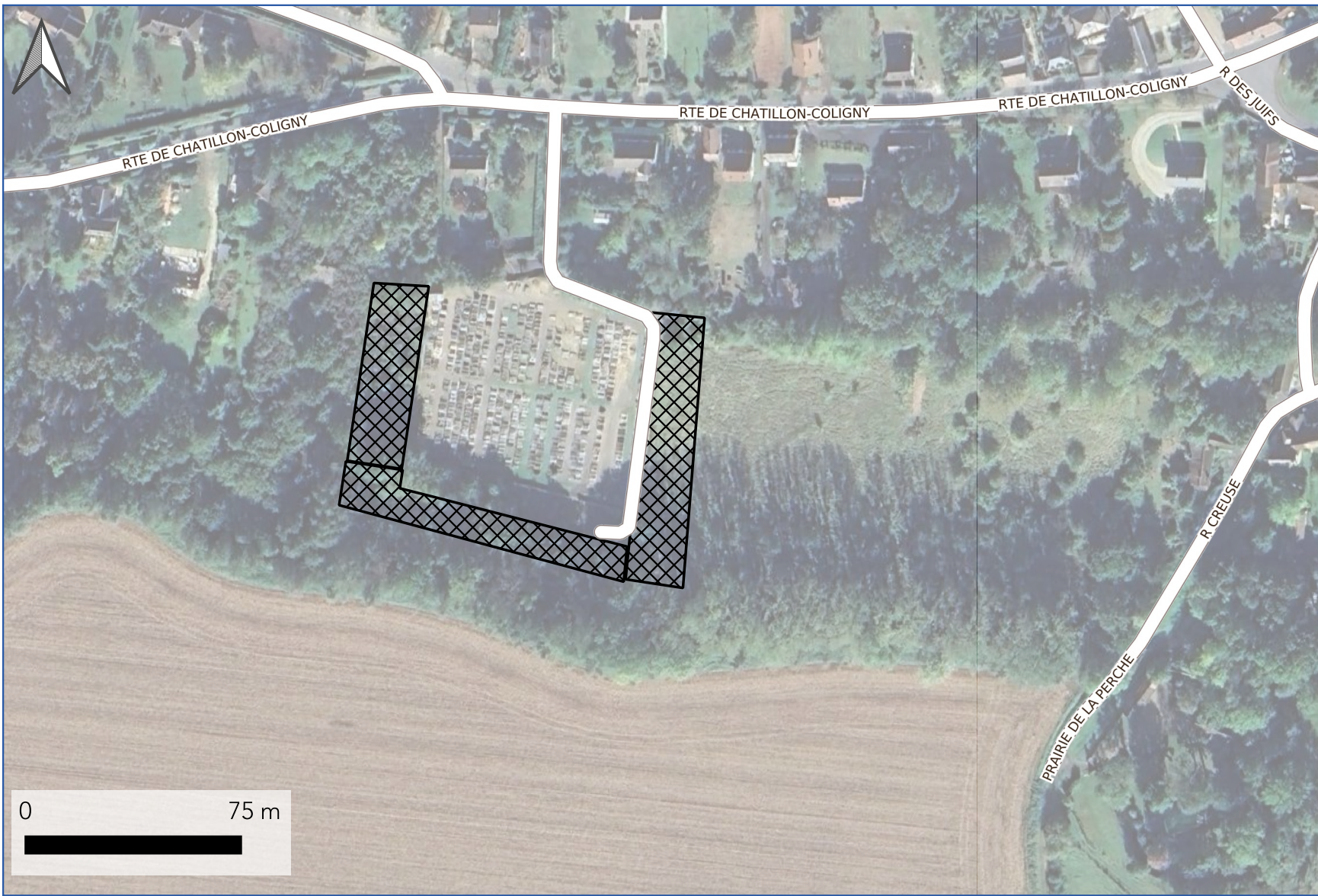
EMPLACEMENT  
RÉSERVÉ N° : **72**

SUR LE TERRITOIRE COMMUNAL  
DE :  
**Saint-Maurice-sur-Aveyron**

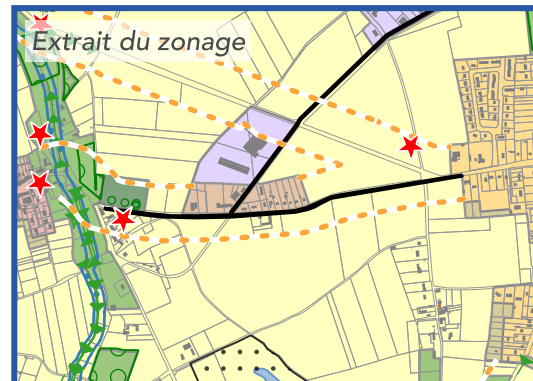
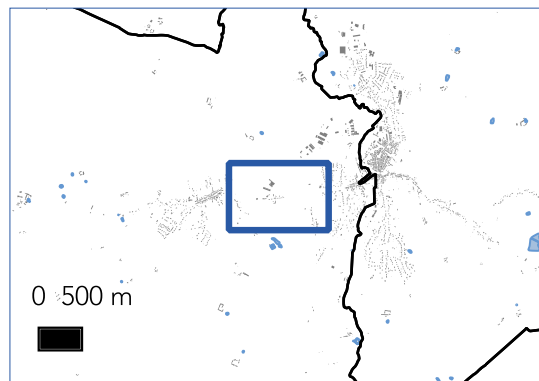
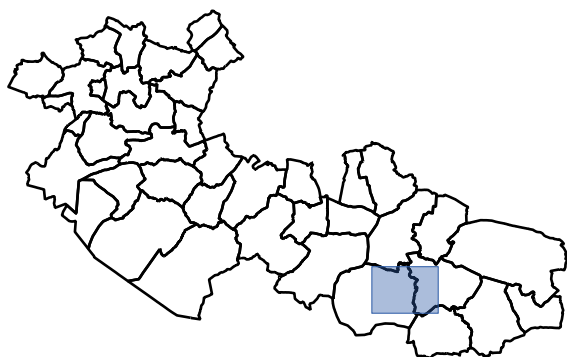
SURFACE : 1802 m<sup>2</sup>  
PARCELLE(S) :  
292 000 AB 192p, 193p

BÉNÉFICIAIRE :  
**Commune**

DESTINATION :  
**Réalisation d'une voie d'accès**







# PLAN LOCAL D'URBANISME INTERCOMMUNAL

**Communauté de Communes  
Canaux et Forêt en Gâtinais**

Département du Loiret

**Sainte-Geneviève-des-Bois**



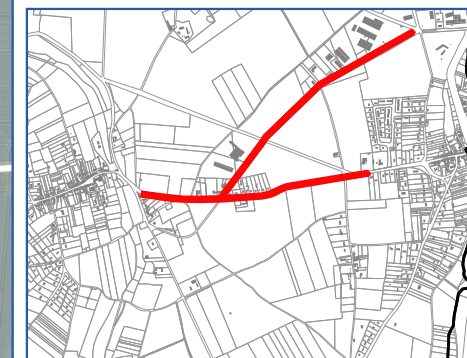
EMPLACEMENT  
RÉSERVÉ N° : **92**

SUR LE TERRITOIRE COMMUNAL  
DE :  
**Sainte-Geneviève-des-Bois**

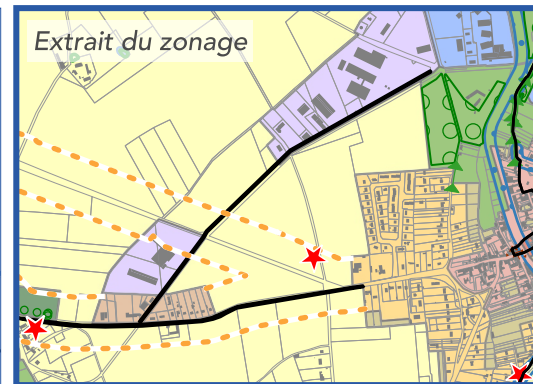
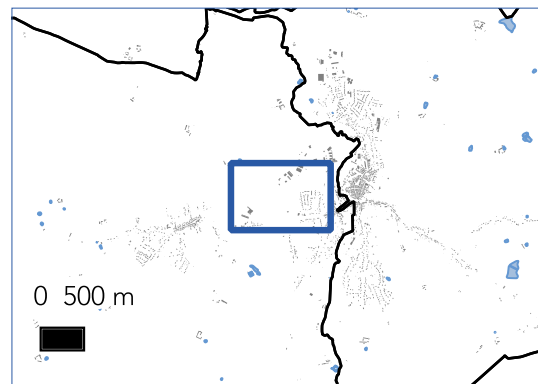
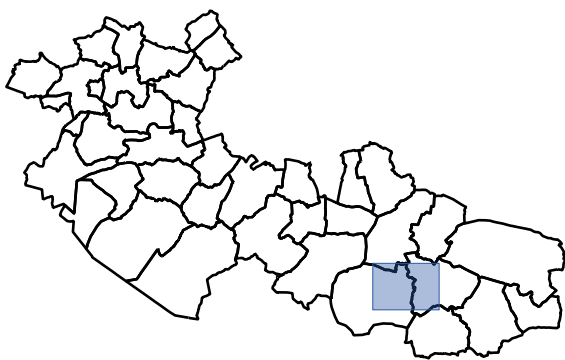
SURFACE : **3969 m<sup>2</sup>**  
PARCELLE(S) :

BÉNÉFICIAIRE :  
**Intercommunalité**

DESTINATION :  
**Amenagement d'une piste cyclable en  
bordure de la RD 56**







# PLAN LOCAL D'URBANISME INTERCOMMUNAL

**Communauté de Communes  
Canaux et Forêt en Gâtinais**

Département du Loiret

**Sainte-Geneviève-des-Bois**



EMPLACEMENT  
RÉSERVÉ N° : **95**

SUR LE TERRITOIRE COMMUNAL  
DE :


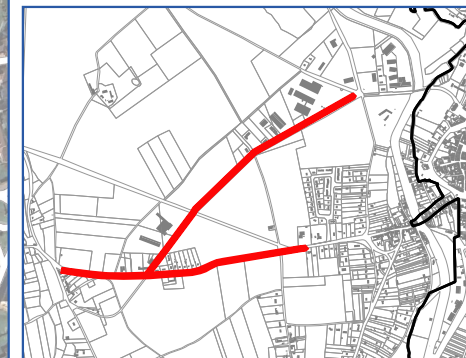
**Sainte-Geneviève-des-Bois**

SURFACE : 3386 m<sup>2</sup>

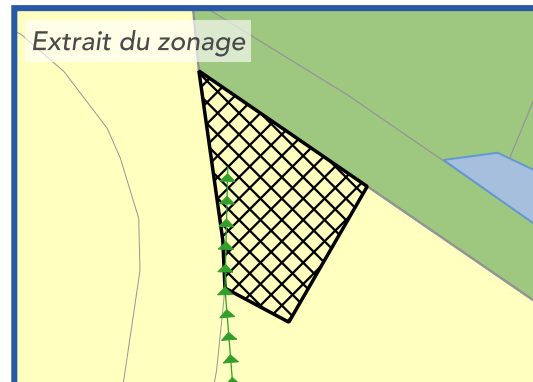
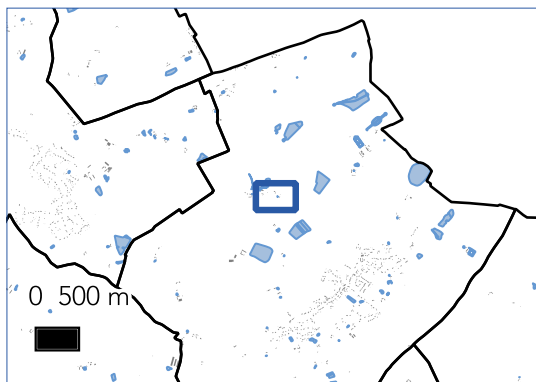
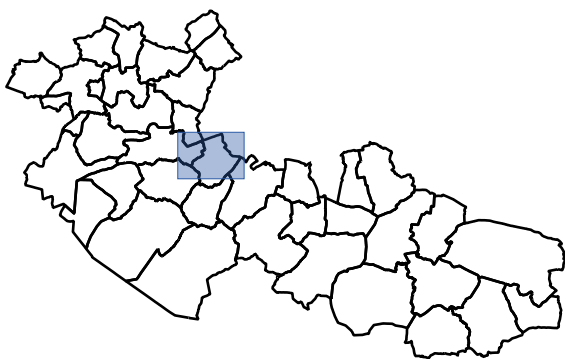
PARCELLE(S) :  
278 000 AC 132, 192, 241, 264, 271,  
272, 273, 287, 294, 295, 303, 309, 312,  
323, 329, 332, 333, 341, 342, 349

BÉNÉFICIAIRE :  
**Commune**

DESTINATION :  
**Création d'un cheminement**







# PLAN LOCAL D'URBANISME INTERCOMMUNAL

**Communauté de Communes  
Canaux et Forêt en Gâtinais**

Département du Loiret

**Thimory**



EMPLACEMENT  
RÉSERVÉ N° : **17**

SUR LE TERRITOIRE COMMUNAL  
DE :

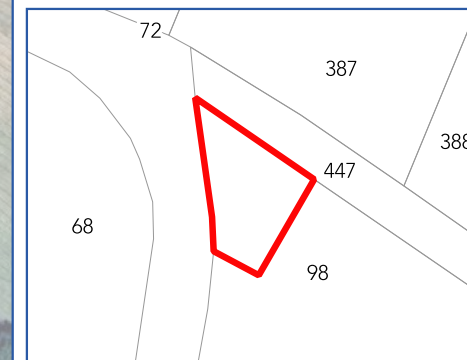
**Thimory**

SURFACE : **151 m<sup>2</sup>**

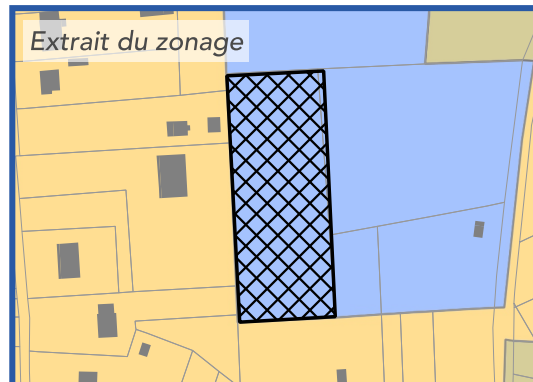
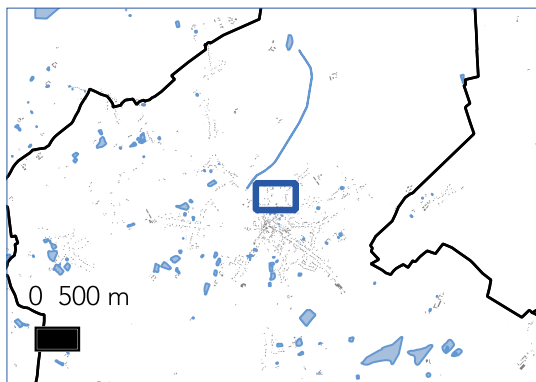
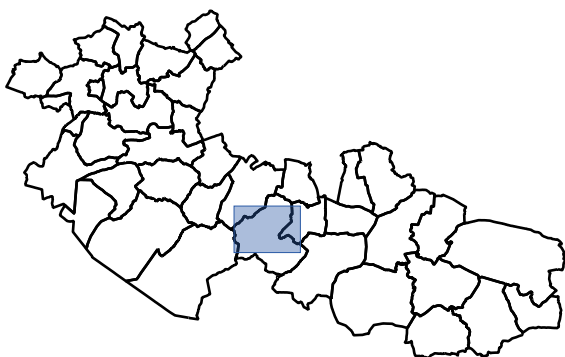
PARCELLE(S) :  
**321 000 F 98p**

BÉNÉFICIAIRE :  
**Commune**

DESTINATION :  
**Création d'une réserve incendie**







# PLAN LOCAL D'URBANISME INTERCOMMUNAL

**Communauté de Communes  
Canaux et Forêt en Gâtinais**

Département du Loiret

**Varennes-Changy**



EMPLACEMENT  
RÉSERVÉ N° : **41**

SUR LE TERRITOIRE COMMUNAL  
DE :

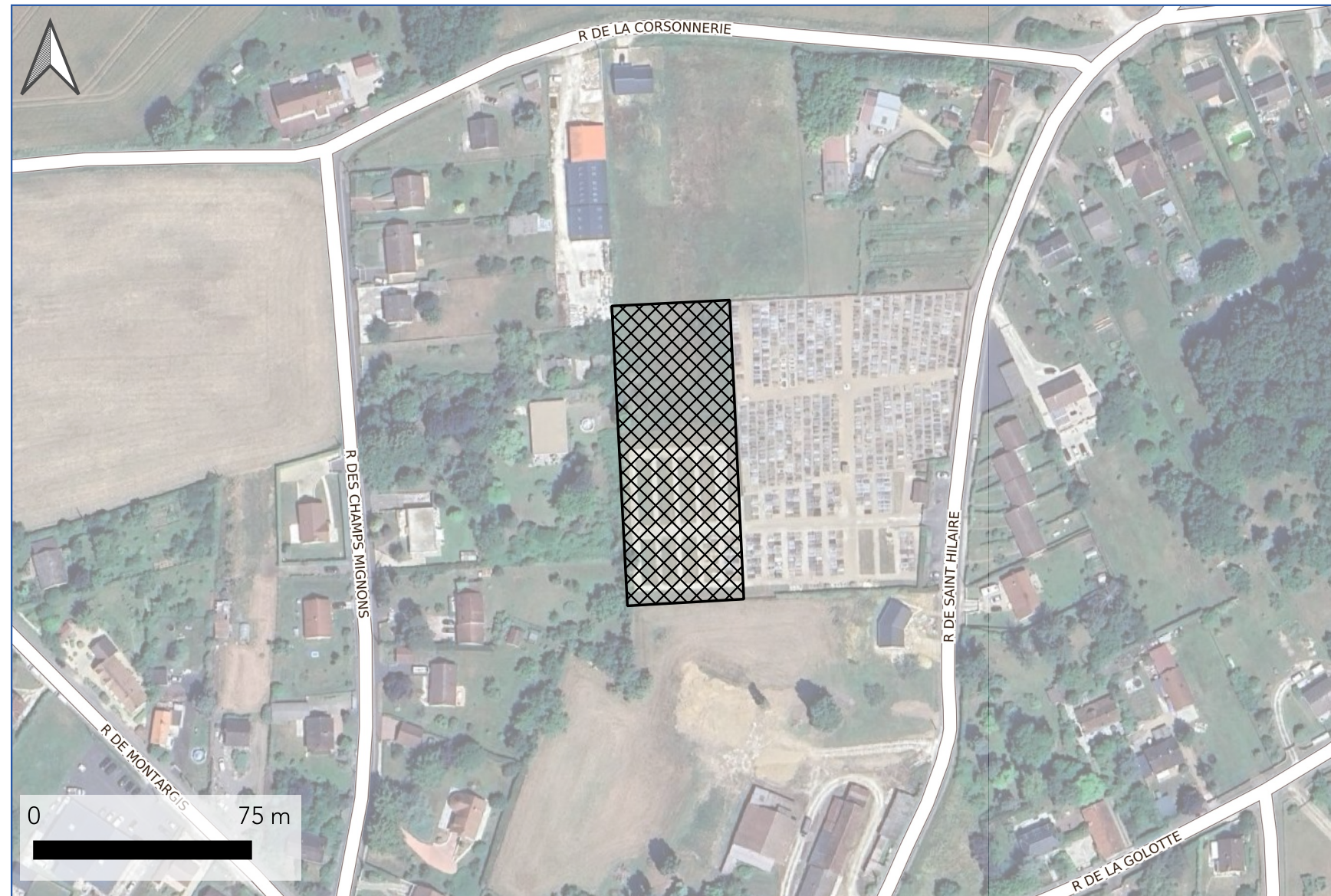
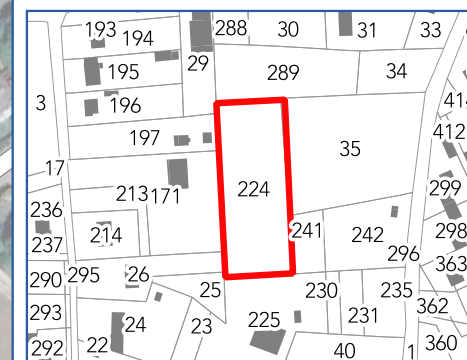
Varennes-Changy

SURFACE : 4199 m<sup>2</sup>

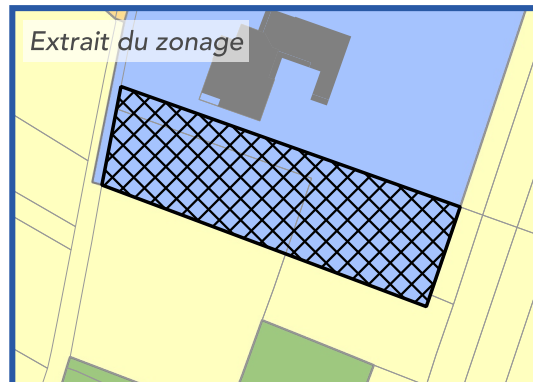
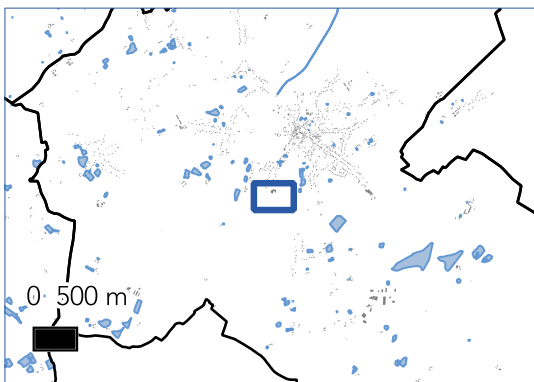
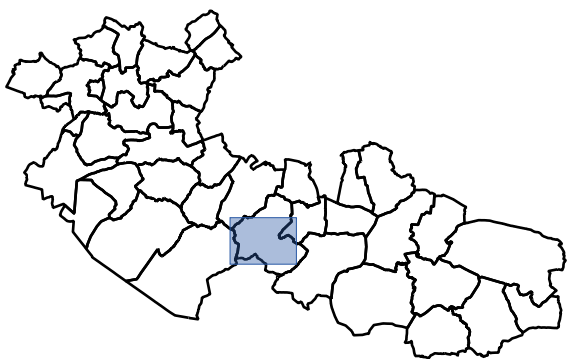
PARCELLE(S) :  
332 000 AL 224

BÉNÉFICIAIRE :  
Commune

DESTINATION :  
Extension du cimetière







# PLAN LOCAL D'URBANISME INTERCOMMUNAL

**Communauté de Communes  
Canaux et Forêt en Gâtinais**

Département du Loiret

**Varennes-Changy**



EMPLACEMENT  
RÉSERVÉ N° : **42**

SUR LE TERRITOIRE COMMUNAL  
DE :

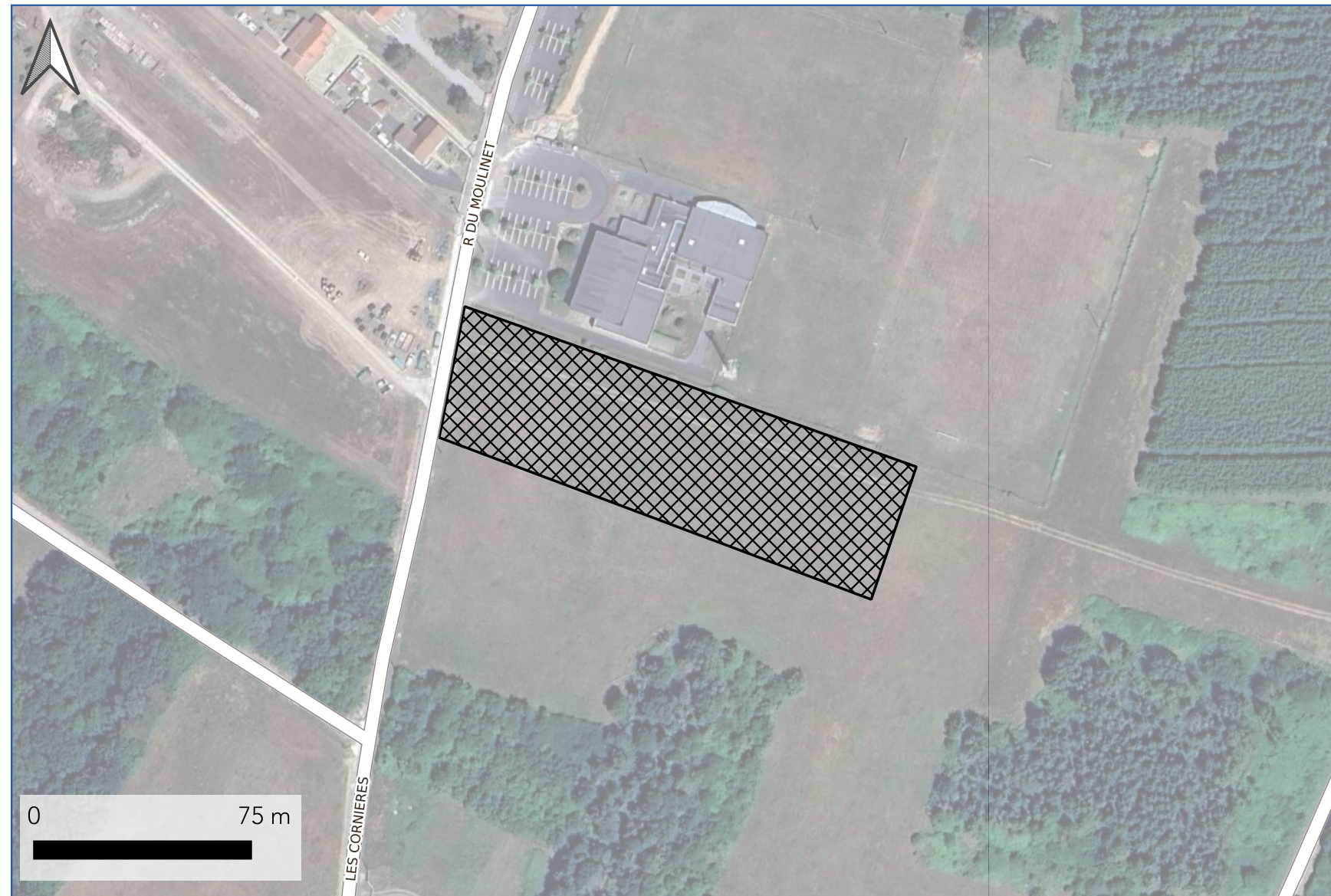
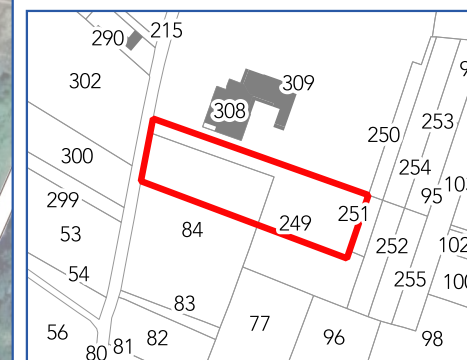
**Varennes-Changy**

SURFACE : **7636 m<sup>2</sup>**

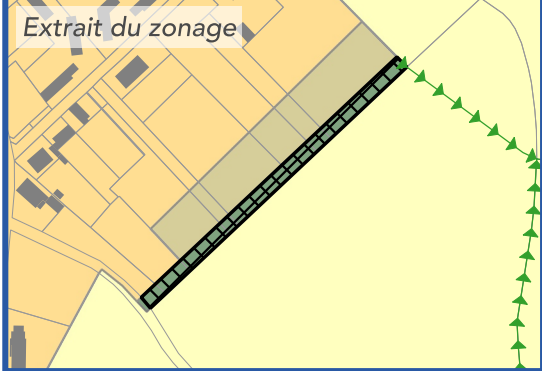
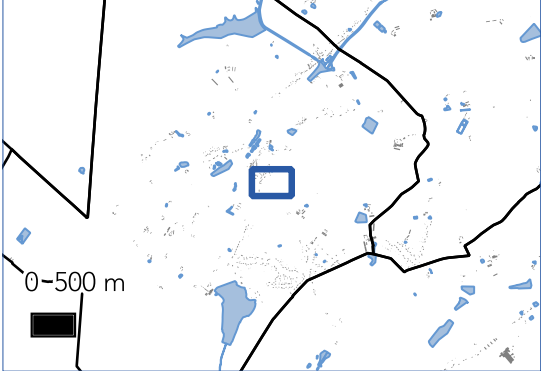
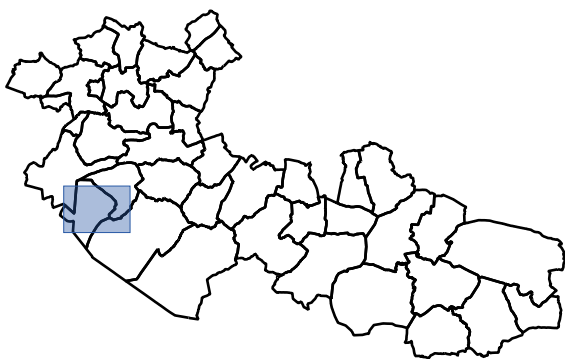
PARCELLE(S) :  
**332 000 AN 84 et 249**

BÉNÉFICIAIRE :  
**Commune**

DESTINATION :  
**Extension du complexe sportif**







**PLAN LOCAL D'URBANISME  
INTERCOMMUNAL**

**Communauté de Communes  
Canaux et Forêt en Gâtinais**

Département du Loiret

**Vieilles-Maisons-sur-Joudry**



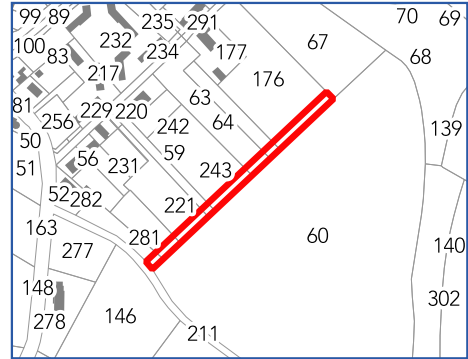
EMPLACEMENT  
RÉSERVÉ N° : **104**

SUR LE TERRITOIRE COMMUNAL  
DE :  
**Vieilles-Maisons-sur-Joudry**

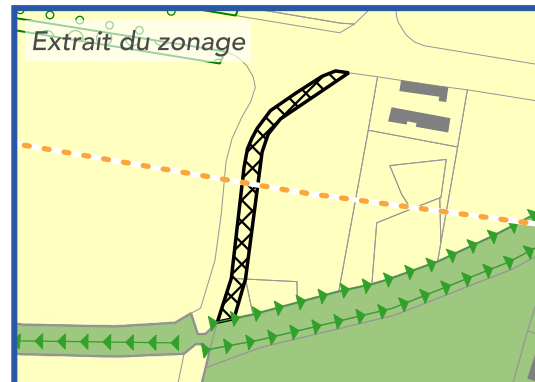
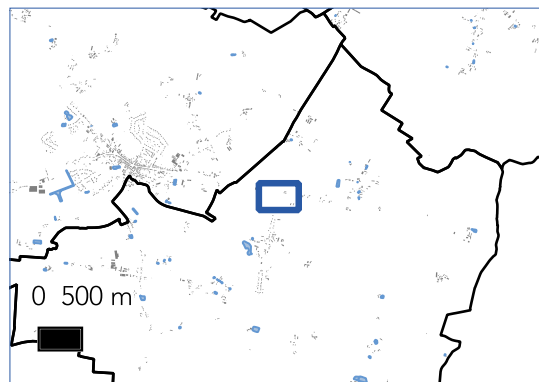
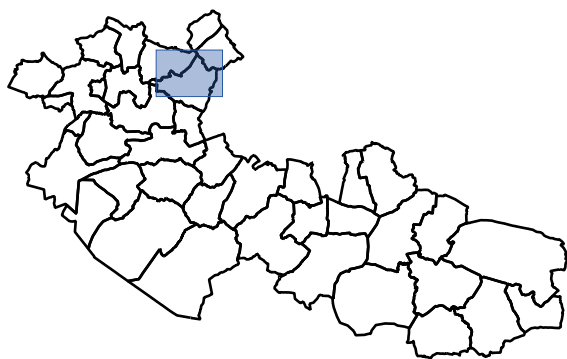
SURFACE : **1591 m<sup>2</sup>**  
PARCELLE(S) :  
**334 000 AH 53, 59, 63, 64, 176, 221,  
243 et 281**

BÉNÉFICIAIRE :  
**Commune**

DESTINATION :  
**Création d'une voie d'accès**







# PLAN LOCAL D'URBANISME INTERCOMMUNAL

**Communauté de Communes  
Canaux et Forêt en Gâtinais**

Département du Loiret

**Villemoutiers**



EMPLACEMENT  
RÉSERVÉ N° : **20**

SUR LE TERRITOIRE COMMUNAL  
DE :  
**Villemoutiers**

SURFACE : **1163 m<sup>2</sup>**

PARCELLE(S) :  
**339 000 ZI 7 et 58**

BÉNÉFICIAIRE :  
**Commune**

DESTINATION :  
**Cheminement piéton**

