

4 - RÈGLEMENT LITTÉRAL

LISTE DES ÉLÉMENTS DU PATRIMOINE À PRÉSERVER

COMMUNAUTÉ DE COMMUNES DE CANAUX ET FORÊTS EN GÂTINAIS

ARRÊT N°1	DOCUMENT ARRÊTÉ
Albert FEVRIER Président	EN CONSEIL COMMUNAUTAIRE LE 18 JANVIER 2022
	
ARRÊT N°2	DOCUMENT ARRÊTÉ
Albert FEVRIER Président	EN CONSEIL COMMUNAUTAIRE LE 14 JUIN 2022
	
APPROBATION	DOCUMENT APPROUVÉ
Albert FEVRIER Président	EN CONSEIL COMMUNAUTAIRE LE 11 AVRIL 2023
	

Envoyé en préfecture le 14/04/2023

Reçu en préfecture le 14/04/2023

Publié le



ID : 045-200067676-20230411-PLUIH_ENVOI19-AU

SOMMAIRE

ÉLÉMENTS À PRÉSERVER AU TITRE DE L'ARTICLE L.151-19 DU CODE DE L'URBANISME

.....	4
1. Aillant-sur-Milleron	5
2. Auvilliers-en-Gâtinais	9
3. Beauchamps-sur-Huillard	10
4. Chailly-en-Gâtinais.....	12
5. Chapelon	14
6. Châtenoy	16
7. Châtillon-Coligny	17
8. Cortrat	22
9. Coudroy	23
10. Dammarie-sur-Loing.....	24
11. La Chapelle-sur-Aveyron.....	27
12. La Cour-Marigny	30
13. Ladon	31
14. Le Charme	36
15. Lorris	37
16. Montbouy.....	46
17. Montcresson.....	59
Montereau.....	65
18. Moulon.....	68
19. Nesploy	69
20. Nogent-sur-Vernisson	71

21. Noyers.....	91
22. Oussoy-en-Gâtinais.....	96
23. Ouzouer-des-Champs.....	98
24. Ouzouer-sous-Bellegarde	103
25. Presnoy.....	105
26. Pressigny-les-Pins	106
27. Quiers-sur-Bézonde	113
28. Saint Hilaire-sur-Puiseaux.....	114
29. Saint-Maurice-sur-Aveyron	116
30. Sainte-Geneviève-des-Bois	125
31. Thimory.....	137
32. Varennes-Changy	139
33. Vieilles-Maisons-sur-Joudry.....	141
34. Villemoutiers.....	143

ÉLÉMENTS DU PAYSAGE NATUREL A PRÉSERVER..... 149

1. Beauchamps-sur-Huillard	151
2. Chapelon	151
3. Chatillon-Coligny.....	152
4. Dammarie-sur-Loing	152
5. Ladon	156
6. Le Charme	160
7. Lorris	161
8. Montbouy	162

9. Montcresson	164
10. Moulon.....	166
11. Nogent-sur-Vernisson.....	167
12. Noyers.....	168
13. Oussoy-en-Gâtinais	169
14. Pressigny-les-Pins	170
15. Saint-Maurice-sur-Aveyron	170
16. Sainte-Geneviève-des-Bois	172
17. Vieilles-Maisons-sur-Joudry	174

ÉLÉMENTS À PRÉSERVER AU TITRE DE L'ARTICLE L.151-19 DU CODE DE L'URBANISME

L'article L151-19 du Code de l'urbanisme permet d'identifier et de localiser les éléments de paysage et identifier, localiser et délimiter les quartiers, îlots, immeubles bâtis ou non bâtis, espaces publics, monuments, sites et secteurs à protéger, à conserver, à mettre en valeur ou à requalifier **pour des motifs d'ordre culturel, historique ou architectural** et définir, le cas échéant, les prescriptions de nature à assurer leur préservation leur conservation ou leur restauration.

De plus, l'article R421-23 du Code de l'urbanisme dispose que :
Doivent être précédés d'une **déclaration préalable** les travaux, installations et aménagements suivants :

h) Les travaux ayant pour effet de modifier ou de supprimer un élément que le plan local d'urbanisme ou un document d'urbanisme en tenant lieu a identifié, en application de l'article L. 151-19 ou de l'article L. 151-23, comme présentant un intérêt d'ordre culturel, historique, architectural ou écologique ;

Le **règlement écrit** du présent PLUi présente les règles à respecter pour ces constructions :

b – *La démolition des constructions ou parties de constructions à valeur patrimoniale identifiées au titre de l'article L151-19 du Code de l'urbanisme est autorisée, dans les seuls cas suivants :*

- *Démolitions partielles concernant certains éléments anachroniques ayant été rapportés à la construction principale d'origine ;*
- *Démolition(s) partielle(s) ou totale rendue(s) nécessaire(s) de construction menaçant ruine en application du Code de*

la construction et de l'habitation, ou d'immeuble insalubre en application du Code de la santé publique.

c – *Les extensions des constructions ou parties de constructions à valeur patrimoniale identifiées au titre de l'article L151-19 du Code de l'urbanisme sont autorisées à condition :*

- *qu'elles ne dénaturent pas ces constructions ou parties de constructions,*
- *qu'elles ne portent pas atteinte à leur valeur patrimoniale.*

d – *L'isolation par l'extérieur des constructions ou parties de constructions à valeur patrimoniale identifiées au titre de l'article L151-19 du Code de l'urbanisme est interdite*



Ainsi, l'ensemble des éléments du patrimoine doit faire l'objet d'un travail de préservation afin de conserver les caractéristiques architecturales existantes au moment de l'approbation du PLUi.

Pour chaque commune sont présentés ci-dessous les éléments du patrimoine à préserver pour des motifs d'ordre culturel, historique ou architectural : leur type de patrimoine, l'élément concerné plus particulièrement, accompagné, parfois, d'une photographie. Le numéro attribué aux éléments du patrimoine permet de retrouver leur localisation sur les cartes.

Aillant-sur-Milleron


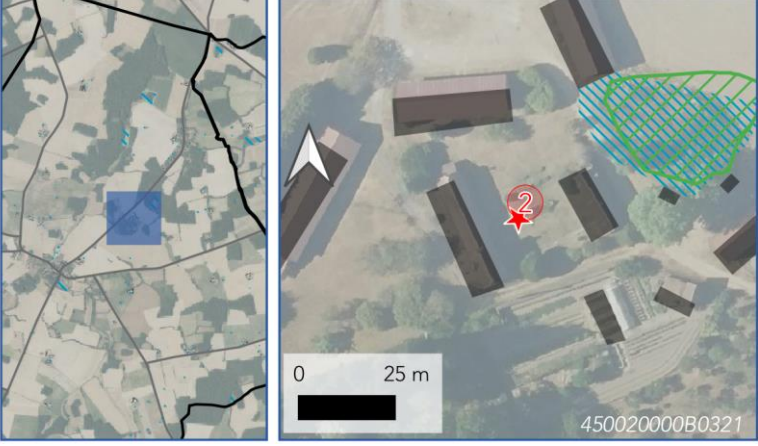
N°	Type de patrimoine	Élément de patrimonial architectural	Photo
1	Patrimoine bâti	Les Piolets - Demeure	

Élément du patrimoine n° : **1**
 Sur le territoire de la commune de : **AILLANT-SUR-MILLERON**

N°	Type de patrimoine	Élément de patrimonial architectural	Photo
2	Patrimoine bâti	Les Piolets : ferme à colombages	

Élément du patrimoine n° : **2**
 Sur le territoire de la commune de : **AILLANT-SUR-MILLERON**

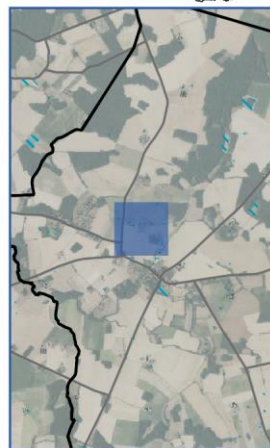
ÉLÉMENTS À PRÉSERVER AU TITRE DE L'ARTICLE L.151-19 DU CODE DE L'URBANISME

Aillant-sur-Milleron

N°	Type de patrimoine	Élément de patrimonial architectural	Photo
3	Patrimoine bâti	Grand hôtel : bâtiments agricoles à colombage	




Élément du patrimoine n° : **3**
 Sur le territoire de la commune de : **AILLANT-SUR-MILLERON**



N°	Type de patrimoine	Élément de patrimonial architectural	Photo
4	Patrimoine bâti	Propriété à l'origine des Beaupieds	



Élément du patrimoine n° : **4**
 Sur le territoire de la commune de : **AILLANT-SUR-MILLERON**



ÉLÉMENTS À PRÉSERVER AU TITRE DE L'ARTICLE L.151-19 DU CODE DE L'URBANISME



N°	Type de patrimoine	Élément de patrimonial architectural	Photo
5	Patrimoine bâti	Ferme des Gojards	



Élément du patrimoine n° : **5**
 Sur le territoire de la commune de : **AILLANT-SUR-MILLERON**



N°	Type de patrimoine	Élément de patrimonial architectural	Photo
6	Petit patrimoine	Cheminée de tuilerie	




Élément du patrimoine n° : **6**
 Sur le territoire de la commune de : **AILLANT-SUR-MILLERON**



ÉLÉMENTS À PRÉSERVER AU TITRE DE L'ARTICLE L.151-19 DU CODE DE L'URBANISME

Aillant-sur-Milleron

N°	Type de patrimoine	Élément de patrimonial architectural	Photo
7	Petit patrimoine	Moulin	

N°	Type de patrimoine	Élément de patrimonial architectural	Photo
8	Petit patrimoine	Eglise	



Élément du patrimoine n° : **7**
 Sur le territoire de la commune de : **AILLANT-SUR-MILLERON**



Élément du patrimoine n° : **8**
 Sur le territoire de la commune de : **AILLANT-SUR-MILLERON**



N°	Type de patrimoine	Élément de patrimonial architectural	Photo
309	Patrimoine bâti	Vieille maison	



Élément du patrimoine n° : **309**
 Sur le territoire de la commune de : **AILLANT-SUR-MILLERON**

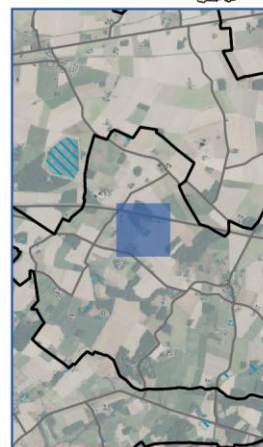


Auvilliers-en-Gâtinais

N°	Type de patrimoine	Élément de patrimonial architectural	Photo
9	Petit Patrimoine	Pigeonnier de l'Aulnaie	



Élément du patrimoine n° : **9**
 Sur le territoire de la commune de : **AUVILLIERS-EN-GATINAIS**



ÉLÉMENTS À PRÉSERVER AU TITRE DE L'ARTICLE L.151-19 DU CODE DE L'URBANISME

Beauchamps-sur-Huillard

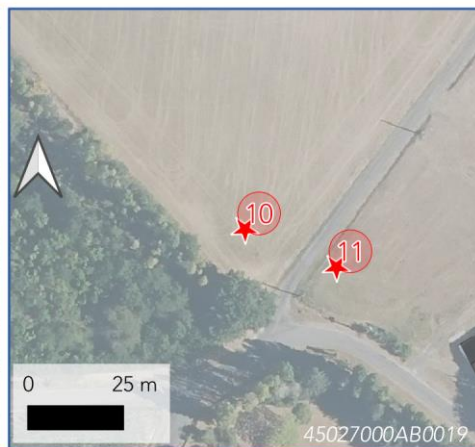
Beauchamps-sur-Huillard

N°	Type de patrimoine	Élément de patrimonial architectural	Photo
10	Petit patrimoine	Calvaire, la Fosse Archault	



Élément du patrimoine n° : **10**

Sur le territoire de la commune de : **BEAUCHAMPS-SUR-HUILLARD**

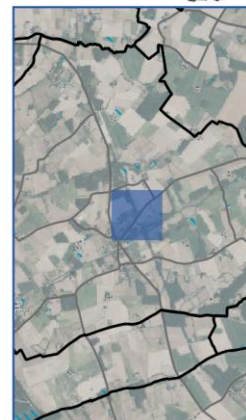


N°	Type de patrimoine	Élément de patrimonial architectural	Photo
310	Patrimoine bâti	Ancienne gare	



Élément du patrimoine n° : **310**

Sur le territoire de la commune de : **BEAUCHAMPS-SUR-HUILLARD**



ÉLÉMENTS À PRÉSERVER AU TITRE DE L'ARTICLE L.151-19 DU CODE DE L'URBANISME

Chailly-en-Gâtinais

Chailly-en-Gâtinais

N°	Type de patrimoine	Elément de patrimonial architectural	Photo
12	Patrimoine bâti	Eglise	

Élément du patrimoine n° : **12**
 Sur le territoire de la commune de : **CHAILLY-EN-GATINAIS**

N°	Type de patrimoine	Elément de patrimonial architectural	Photo
13	Patrimoine bâti	Ferme du grand Chesnoy	

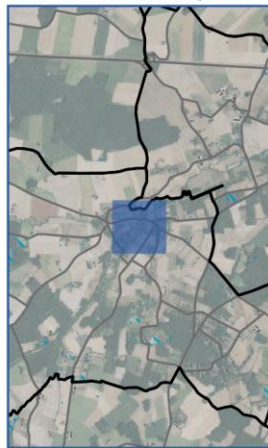
Élément du patrimoine n° : **13**
 Sur le territoire de la commune de : **CHAILLY-EN-GATINAIS**




N°	Type de patrimoine	Élément de patrimonial architectural	Photo
14	Patrimoine bâti	Moulin de St-Aignan	



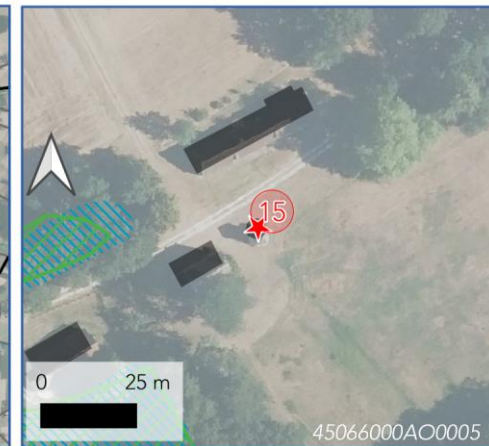
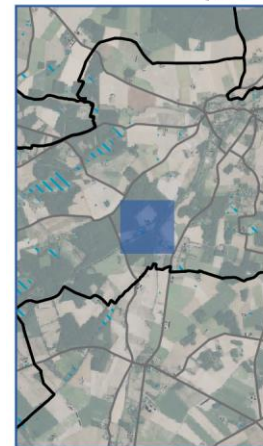
Élément du patrimoine n° : **14**
 Sur le territoire de la commune de :
CHAILLY-EN-GATINAIS



N°	Type de patrimoine	Élément de patrimonial architectural	Photo
15	Petit patrimoine	La Leu : pigeonnier	



Élément du patrimoine n° : **15**
 Sur le territoire de la commune de :
CHAILLY-EN-GATINAIS



ÉLÉMENTS À PRÉSERVER AU TITRE DE L'ARTICLE L.151-19 DU CODE DE L'URBANISME

Chapelon

N°	Type de patrimoine	Élément de patrimonial architectural	Photo
16	Patrimoine bâti	Maison Guillaume	



Élément du patrimoine n° : **16**
 Sur le territoire de la commune de :
CHAILLY-EN-GATINAIS



Chapelon


N°	Type de patrimoine	Élément de patrimonial architectural	Photo
31	Petit patrimoine	Calvaire	



Élément du patrimoine n° : **31**
 Sur le territoire de la commune de :
CHAPELON

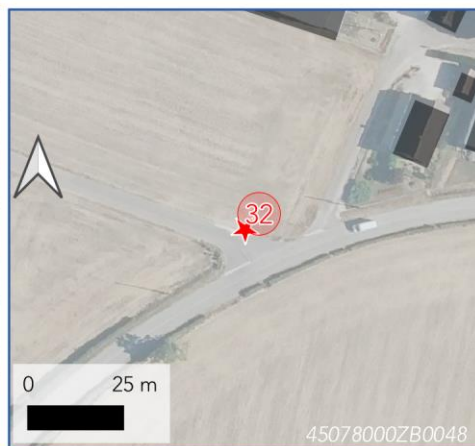
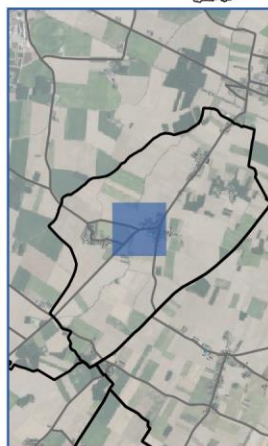



ÉLÉMENTS À PRÉSERVER AU TITRE DE L'ARTICLE L.151-19

N°	Type de patrimoine	Élément de patrimonial architectural	Photo
32		Croix de mission du moulin	



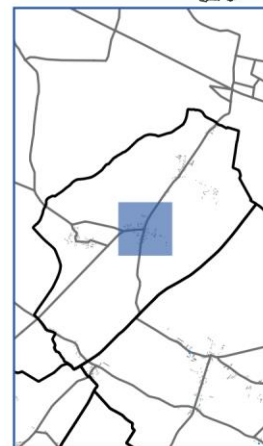
Élément du patrimoine n° : **32**
 Sur le territoire de la commune de : **CHAPELON**



N°	Type de patrimoine	Élément de patrimonial architectural	Photo
265	Petit patrimoine	Croix sur l'espace public du centre bourg	



Élément du patrimoine n° : **265**
 Sur le territoire de la commune de : **CHAPELON**



ÉLÉMENTS À PRÉSERVER AU TITRE DE L'ARTICLE L.151-19 DU CODE DE L'URBANISME

Châtenoy

Châtenoy

N°	Type de patrimoine	Élément de patrimonial architectural	Photo
35	Patrimoine bâti	Eglise Saint Loup	
<p>Élément du patrimoine n° : 35 Sur le territoire de la commune de : CHATENOY</p>			

N°	Type de patrimoine	Élément de patrimonial architectural	Photo
36	Petit patrimoine	Moulin	
<p>Élément du patrimoine n° : 36 Sur le territoire de la commune de : CHATENOY</p>			

N°	Type de patrimoine	Élément de patrimonial architectural	Photo
37	Patrimoine bâti	Chateau	

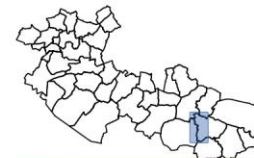


Élément du patrimoine n° : **37**
 Sur le territoire de la commune de :
CHATENOY

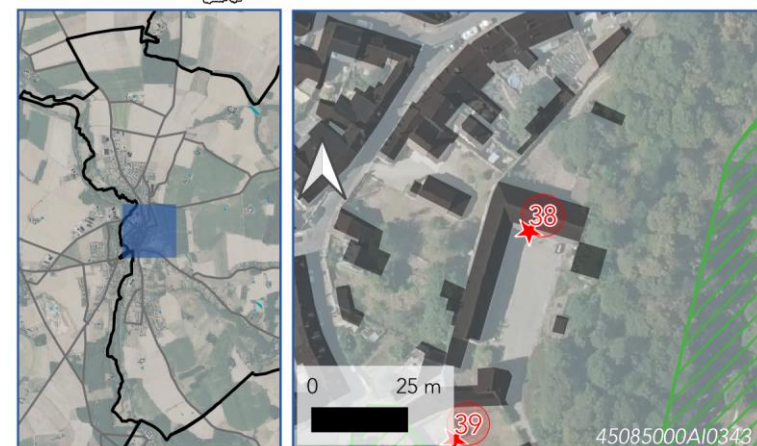


Châtillon-Coligny

N°	Type de patrimoine	Élément de patrimonial architectural	Photo
38	Patrimoine bâti	Orangerie du Château de Châtillon	



Élément du patrimoine n° : **38**
 Sur le territoire de la commune de :
CHATILLON-COLIGNY



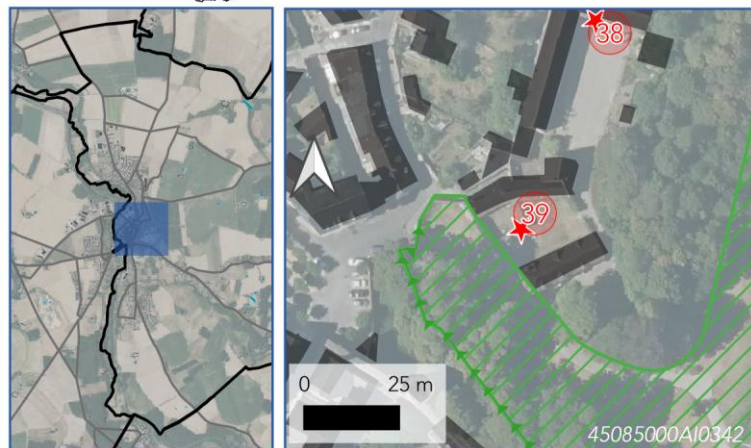
ÉLÉMENTS À PRÉSERVER AU TITRE DE L'ARTICLE L.151-19 DU CODE DE L'URBANISME

Châtillon-Coligny

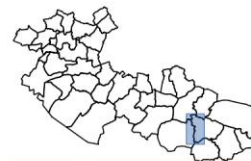
N°	Type de patrimoine	Élément de patrimonial architectural	Photo
39	Patrimoine bâti	Ferme du Château de Châtillon	



Élément du patrimoine n° : **39**
 Sur le territoire de la commune de :
CHATILLON-COLIGNY



N°	Type de patrimoine	Élément de patrimonial architectural	Photo
40	Patrimoine bâti	Intramuros de Châtillon, pourtour des place Coligny Becquerel et de la Croix Blanche, Faubourgs Marceau, de Montargis, de Puyrault, du Martinet	




Élément du patrimoine n° : **40**
 Sur le territoire de la commune de :
CHATILLON-COLIGNY



ÉLÉMENTS À PRÉSERVER AU TITRE DE L'ARTICLE L.151-19 DU CODE DE L'URBANISME

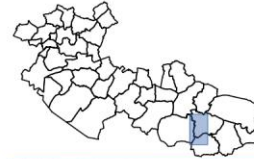


N°	Type de patrimoine	Élément de patrimonial architectural	Photo
41	Patrimoine bâti	Château de Châtillon	

N°	Type de patrimoine	Élément de patrimonial architectural	Photo
42	Patrimoine bâti	Le Rasoir : ferme et écuries	



Élément du patrimoine n° : **41**
 Sur le territoire de la commune de :
CHATILLON-COLIGNY



Élément du patrimoine n° : **42**
 Sur le territoire de la commune de :
CHATILLON-COLIGNY



ÉLÉMENTS À PRÉSERVER AU TITRE DE L'ARTICLE L.151-19 DU CODE DE L'URBANISME

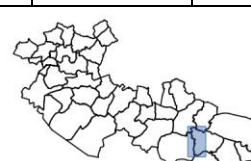
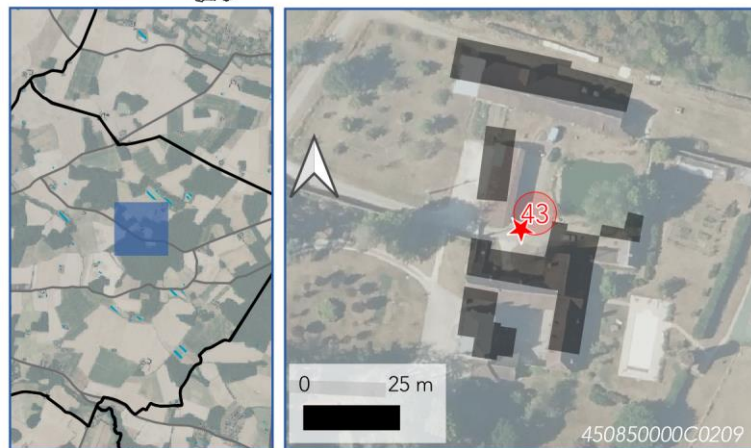
Châtillon-Coligny

N°	Type de patrimoine	Élément de patrimonial architectural	Photo
43	Patrimoine bâti	Les Viviers : Château, parc et son mur de clôture, ferme	

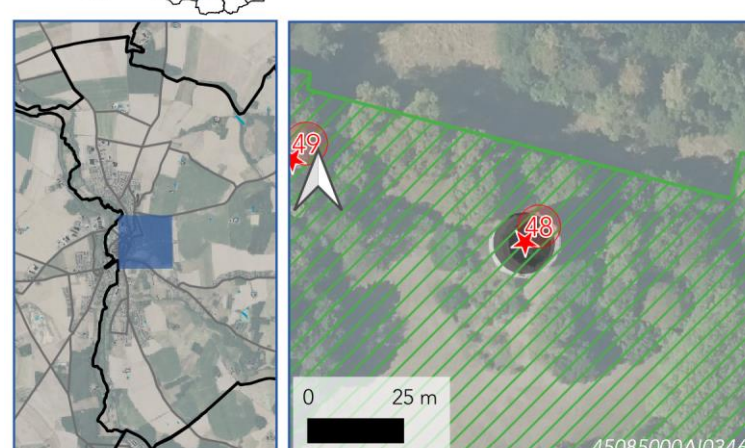
N°	Type de patrimoine	Élément de patrimonial architectural	Photo
48	Patrimoine bâti	Donjon du Château de Châtillon	





Élément du patrimoine n° : **43**
Sur le territoire de la commune de :
CHATILLON-COLIGNY

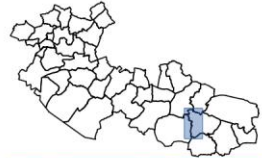


Élément du patrimoine n° : **48**
Sur le territoire de la commune de :
CHATILLON-COLIGNY

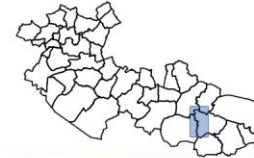
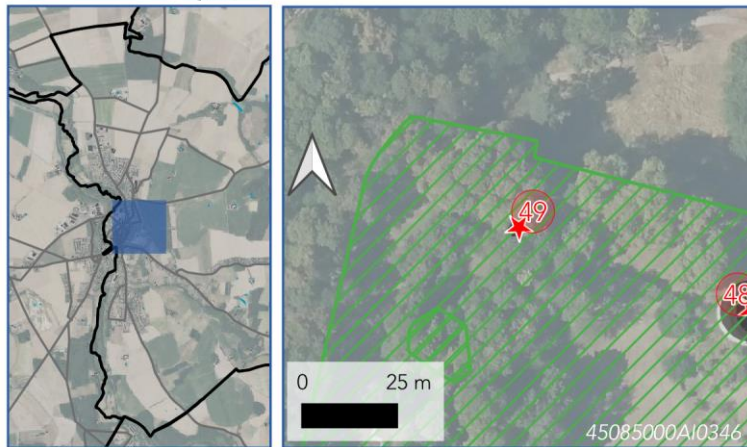


N°	Type de patrimoine	Élément de patrimonial architectural	Photo
49	Petit patrimoine	Puits du Château de Châtillon	

N°	Type de patrimoine	Élément de patrimonial architectural	Photo
50	Petit patrimoine	Mur d'enceinte, portail du Château de Châtillon	



Élément du patrimoine n° : **49**
 Sur le territoire de la commune de :
CHATILLON-COLIGNY



Élément du patrimoine n° : **50**
 Sur le territoire de la commune de :
CHATILLON-COLIGNY





ÉLÉMENTS À PRÉSERVER AU TITRE DE L'ARTICLE L.151-19 DU CODE DE L'URBANISME

Cortrat

N°	Type de patrimoine	Élément de patrimonial architectural	Photo
51	Petit patrimoine	Mur d'enceinte, portail du Château de Châtillon	

Élément du patrimoine n° : **51**
 Sur le territoire de la commune de : **CHATILLON-COLIGNY**

45085000AH0008

Cortrat

N°	Type de patrimoine	Élément de patrimonial architectural	Photo
52	Patrimoine bâti	Eglise Saint-Martin	

Élément du patrimoine n° : **52**
 Sur le territoire de la commune de : **CORTRAT**



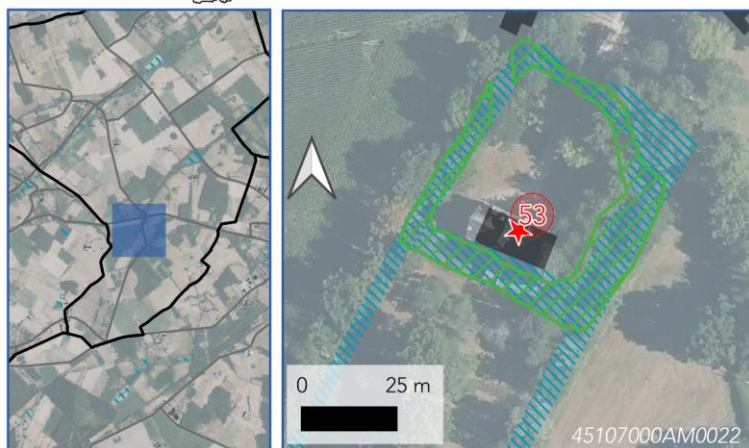

45105000ZH0001

Coudroy

N°	Type de patrimoine	Élément de patrimonial architectural	Photo
53	Patrimoine bâti	Château de la Plissonnière	



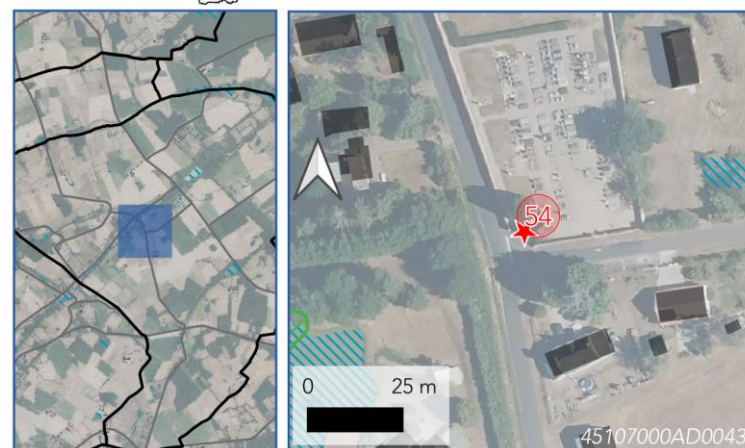
Élément du patrimoine n° : **53**
 Sur le territoire de la commune de : **COUDROY**



N°	Type de patrimoine	Élément de patrimonial architectural	Photo
54	Petit patrimoine	Porche roman de l'ancienne église St Fiacre	



Élément du patrimoine n° : **54**
 Sur le territoire de la commune de : **COUDROY**



ÉLÉMENTS À PRÉSERVER AU TITRE DE L'ARTICLE L.151-19 DU CODE DE L'URBANISME

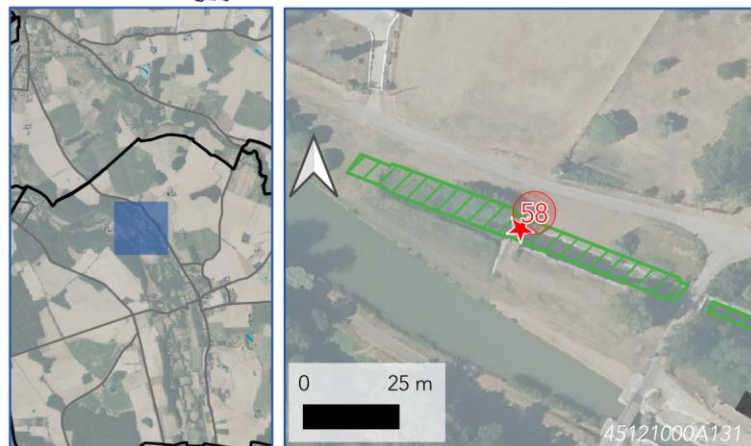
Dammarie-sur-Loing

Dammarie-sur-Loing

N°	Type de patrimoine	Élément de patrimonial architectural	Photo
58	Patrimoine bâti	Echelle des Ecluses de la Madeleine	



Élément du patrimoine n° : **58**
 Sur le territoire de la commune de : **DAMMARIE-SUR-LOING**



N°	Type de patrimoine	Élément de patrimonial architectural	Photo
59	Patrimoine bâti	Château de Mivoisin et son domaine	



Élément du patrimoine n° : **59**
 Sur le territoire de la commune de : **DAMMARIE-SUR-LOING**



ÉLÉMENTS À PRÉSERVER AU TITRE DE L'ARTICLE L.151-19 DU CODE DE L'URBANISME



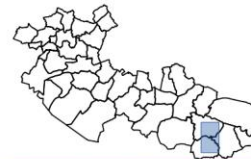
N°	Type de patrimoine	Élément de patrimonial architectural	Photo
60	Patrimoine bâti	Château de Nailly et son domaine	



Élément du patrimoine n° : **60**
 Sur le territoire de la commune de : **DAMMARIE-SUR-LOING**



N°	Type de patrimoine	Élément de patrimonial architectural	Photo
61	Patrimoine bâti	Château des Gévrils	




Élément du patrimoine n° : **61**
 Sur le territoire de la commune de : **DAMMARIE-SUR-LOING**



ÉLÉMENTS À PRÉSERVER AU TITRE DE L'ARTICLE L.151-19 DU CODE DE L'URBANISME


Dammarié-sur-Loing

N°	Type de patrimoine	Élément de patrimonial architectural	Photo
63	Patrimoine bâti	Ferme, Les Vallées	



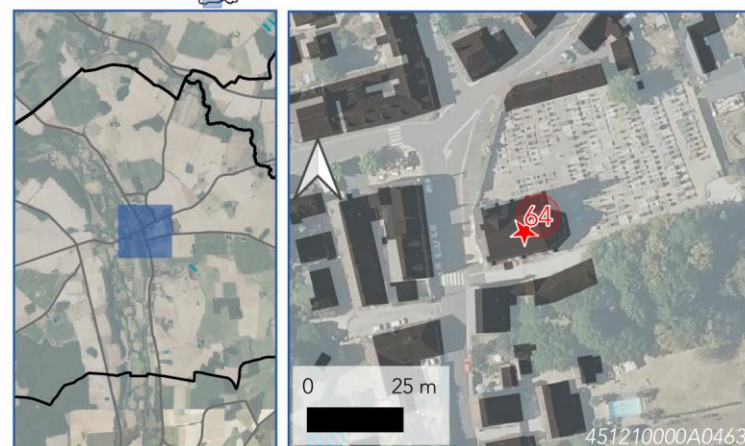
Élément du patrimoine n° : **63**
 Sur le territoire de la commune de :
DAMMARIÉ-SUR-LOING




N°	Type de patrimoine	Élément de patrimonial architectural	Photo
64	Patrimoine bâti	Eglise	



Élément du patrimoine n° : **64**
 Sur le territoire de la commune de :
DAMMARIÉ-SUR-LOING

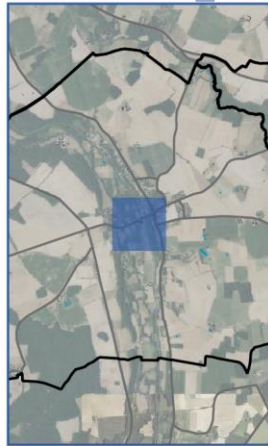




N°	Type de patrimoine	Élément de patrimonial architectural	Photo
65	Petit patrimoine	Lavoir	




Élément du patrimoine n° : **65**
 Sur le territoire de la commune de :
DAMMARIE-SUR-LOING



45121000ZA0023

La Chapelle-sur-Aveyron

N°	Type de patrimoine	Élément de patrimonial architectural	Photo
17	Patrimoine bâti	Moulin de la Gravière	




Élément du patrimoine n° : **17**
 Sur le territoire de la commune de :
LA CHAPELLE SUR AVEYRON



450770000H0287

ÉLÉMENTS À PRÉSERVER AU TITRE DE L'ARTICLE L.151-19 DU CODE DE L'URBANISME

La Chapelle-sur-Aveyron


N°	Type de patrimoine	Élément de patrimonial architectural	Photo
18	Patrimoine bâti	Les Renondons	

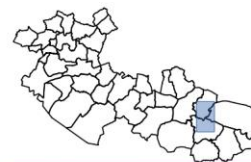


Élément du patrimoine n° : **18**

Sur le territoire de la commune de :
LA CHAPELLE SUR AVEYRON

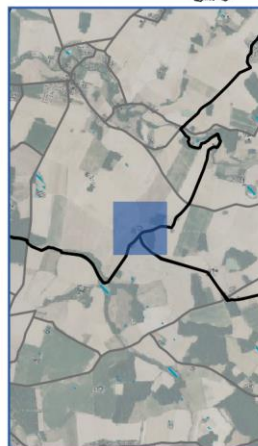


N°	Type de patrimoine	Élément de patrimonial architectural	Photo
20	Patrimoine bâti	Les Guénichauds	



Élément du patrimoine n° : **20**

Sur le territoire de la commune de :
LA CHAPELLE SUR AVEYRON




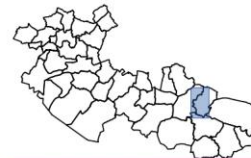
N°	Type de patrimoine	Élément de patrimonial architectural	Photo
21	Patrimoine bâti	Château des Ballus	



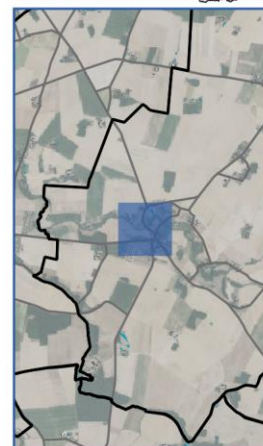
Élément du patrimoine n° : **21**
 Sur le territoire de la commune de :
LA CHAPELLE SUR AVEYRON



N°	Type de patrimoine	Élément de patrimonial architectural	Photo
22	Petit patrimoine	Lavoir	



Élément du patrimoine n° : **22**
 Sur le territoire de la commune de :
LA CHAPELLE SUR AVEYRON



ÉLÉMENTS À PRÉSERVER AU TITRE DE L'ARTICLE L.151-19 DU CODE DE L'URBANISME

La Cour-Marigny

La Cour-Marigny

N°	Type de patrimoine	Élément de patrimonial architectural	Photo
55	Patrimoine bâti	Château de la Noue	



Élément du patrimoine n° : **55**

Sur le territoire de la commune de :
LA COUR MARIGNY



451120000F0131

N°	Type de patrimoine	Élément de patrimonial architectural	Photo
56	Patrimoine bâti	Ferme à colombages	




Élément du patrimoine n° : **56**

Sur le territoire de la commune de :
LA COUR MARIGNY



451120000B0294



N°	Type de patrimoine	Élément de patrimonial architectural	Photo
57	Petit patrimoine	Lavoir	



Élément du patrimoine n° : **57**
 Sur le territoire de la commune de :
LA COUR MARNIGNY

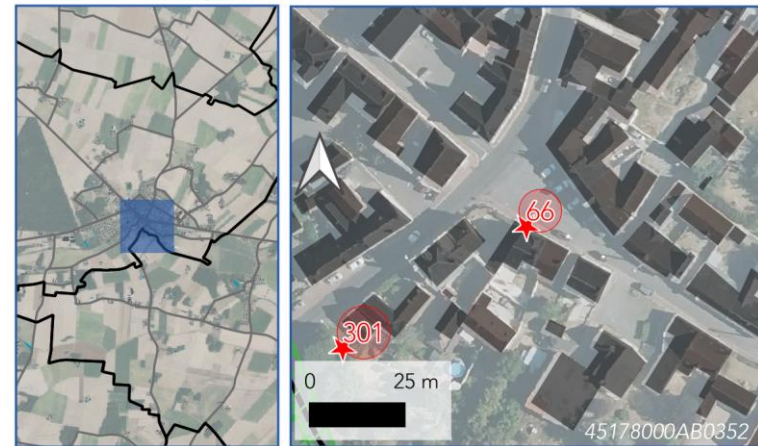


Ladon

N°	Type de patrimoine	Élément de patrimonial architectural	Photo
66	Patrimoine bâti	Maison des fusillés (plaque)	



Élément du patrimoine n° : **66**
 Sur le territoire de la commune de :
LADON



ÉLÉMENTS À PRÉSERVER AU TITRE DE L'ARTICLE L.151-19 DU CODE DE L'URBANISME

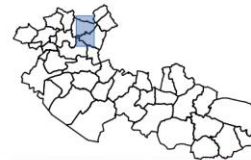
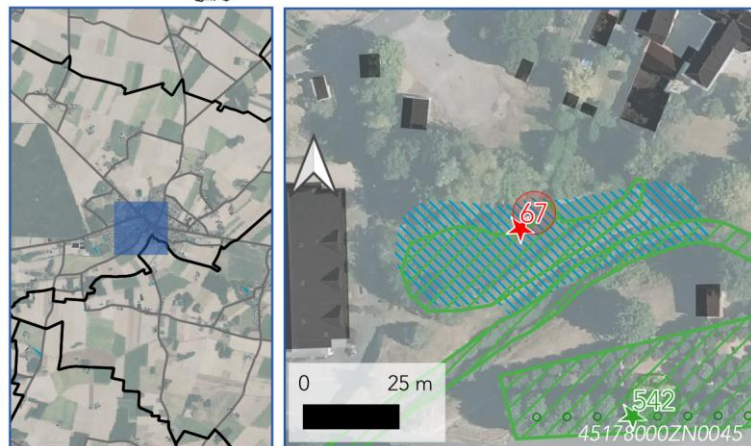
Ladon

N°	Type de patrimoine	Élément de patrimonial architectural	Photo
67	Petit patrimoine	Lavoir le long de la Bezonde	

N°	Type de patrimoine	Élément de patrimonial architectural	Photo
68	Petit patrimoine	Lavoir le long de la Bezonde	




Élément du patrimoine n° : **67**
 Sur le territoire de la commune de : **LADON**




Élément du patrimoine n° : **68**
 Sur le territoire de la commune de : **LADON**


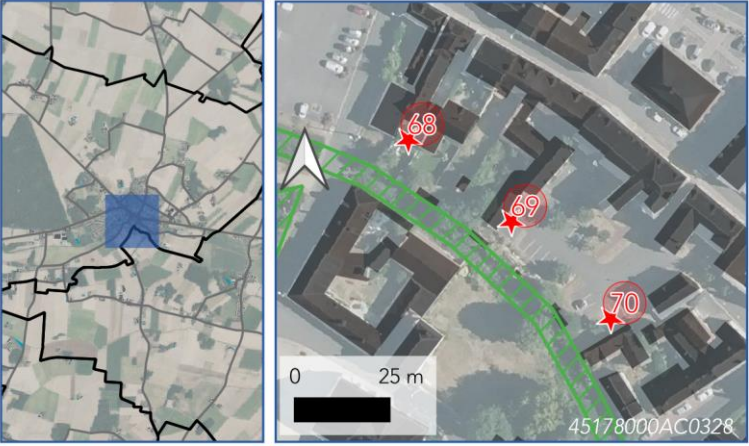




N°	Type de patrimoine	Élément de patrimonial architectural	Photo
69	Petit patrimoine	Lavoir le long de la Bezonde	


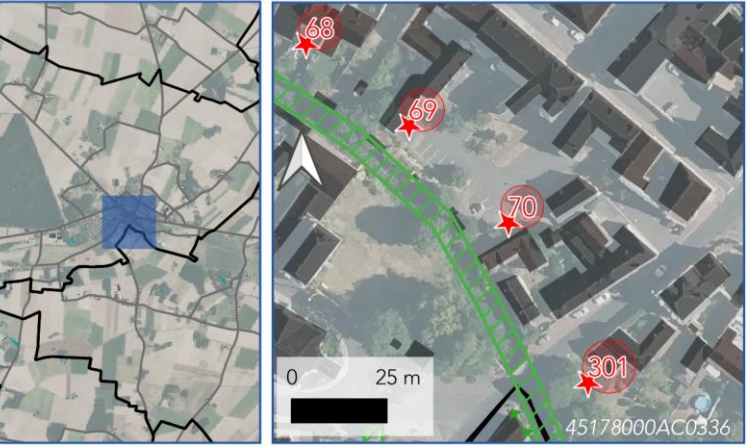
N°	Type de patrimoine	Élément de patrimonial architectural	Photo
70	Petit patrimoine	Lavoir le long de la Bezonde	

Élément du patrimoine n° : **69**
 Sur le territoire de la commune de : **LADON**

45178000AC0328


Élément du patrimoine n° : **70**
 Sur le territoire de la commune de : **LADON**

45178000AC0336

ÉLÉMENTS À PRÉSERVER AU TITRE DE L'ARTICLE L.151-19 DU CODE DE L'URBANISME

Ladon


N°	Type de patrimoine	Élément de patrimonial architectural	Photo
303	Petit patrimoine	Plaque 1870, La Motte Bézin	



Élément du patrimoine n° : **303**

Sur le territoire de la commune de : **LADON**

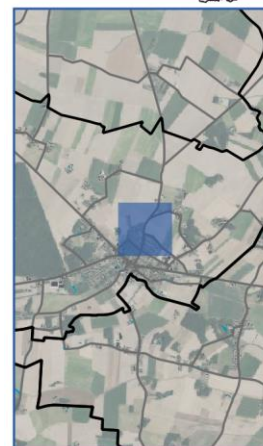


N°	Type de patrimoine	Élément de patrimonial architectural	Photo
298	Petit patrimoine	Monument 1870	




Élément du patrimoine n° : **298**

Sur le territoire de la commune de : **LADON**



ÉLÉMENTS À PRÉSERVER AU TITRE DE L'ARTICLE L.151-19 DU CODE DE L'URBANISME




N°	Type de patrimoine	Élément de patrimonial architectural	Photo
299	Petit patrimoine	Obélisque	



Élément du patrimoine n° : **299**

Sur le territoire de la commune de :
LADON



N°	Type de patrimoine	Élément de patrimonial architectural	Photo
300	Petit patrimoine	Monument aux morts	



Élément du patrimoine n° : **300**

Sur le territoire de la commune de :
LADON



ÉLÉMENTS À PRÉSERVER AU TITRE DE L'ARTICLE L.151-19 DU CODE DE L'URBANISME

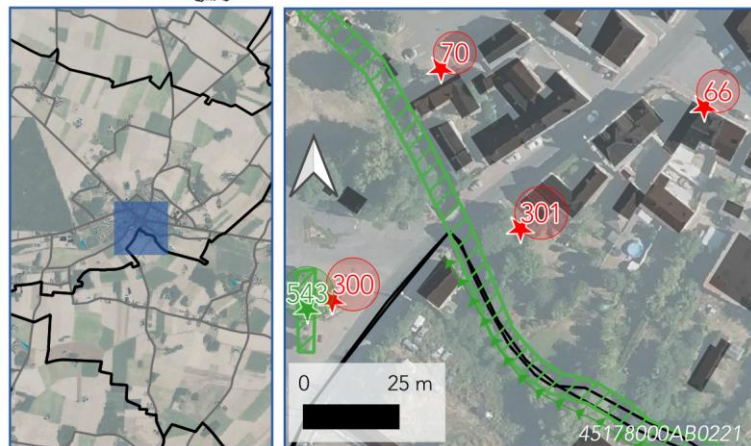
Le Charme

N°	Type de patrimoine	Élément de patrimonial architectural	Photo
301	Petit patrimoine	Lavoir le long de la Bezonde	



Élément du patrimoine n° : **301**

Sur le territoire de la commune de : **LADON**



Le Charme

N°	Type de patrimoine	Élément de patrimonial architectural	Photo
33	Patrimoine bâti	La Croix de Saint Donat	




Élément du patrimoine n° : **33**

Sur le territoire de la commune de : **LE CHARME**





N°	Type de patrimoine	Élément de patrimonial architectural	Photo
34	Patrimoine bâti	Les Depées : ferme et grange	



Élément du patrimoine n° : **34**
 Sur le territoire de la commune de :
LE CHARME



Lorris

N°	Type de patrimoine	Élément de patrimonial architectural	Photo
71	Petit patrimoine	Lavoir	




Élément du patrimoine n° : **71**
 Sur le territoire de la commune de :
LORRIS



ÉLÉMENTS À PRÉSERVER AU TITRE DE L'ARTICLE L.151-19 DU CODE DE L'URBANISME


Lorris

N°	Type de patrimoine	Élément de patrimonial architectural	Photo
72	Patrimoine bâti	Maison Riglet	



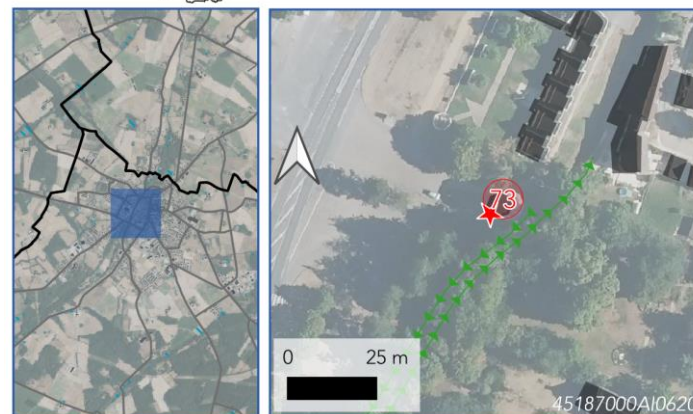
Élément du patrimoine n° : **72**
 Sur le territoire de la commune de : **LORRIS**



N°	Type de patrimoine	Élément de patrimonial architectural	Photo
73	Petit patrimoine	Pigeonnier	



Élément du patrimoine n° : **73**
 Sur le territoire de la commune de : **LORRIS**



ÉLÉMENTS À PRÉSERVER AU TITRE DE L'ARTICLE L.151-19


N°	Type de patrimoine	Élément de patrimonial architectural	Photo
74	Patrimoine bâti	Maison bourgeoise	



Élément du patrimoine n° : **74**

Sur le territoire de la commune de : **LORRIS**

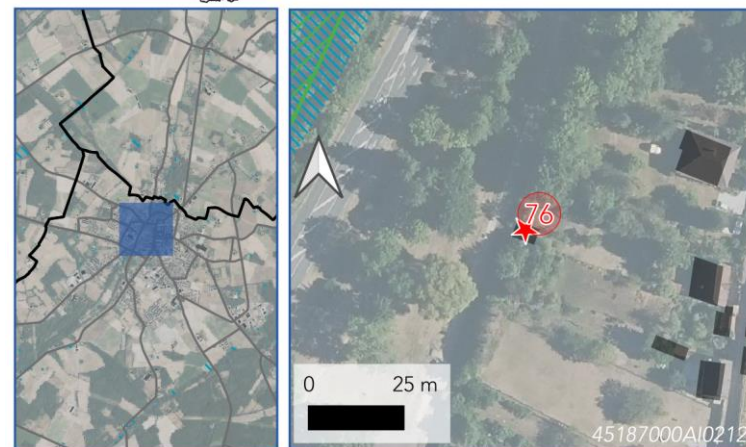


N°	Type de patrimoine	Élément de patrimonial architectural	Photo
76	Petit patrimoine	Lavoir	




Élément du patrimoine n° : **76**

Sur le territoire de la commune de : **LORRIS**



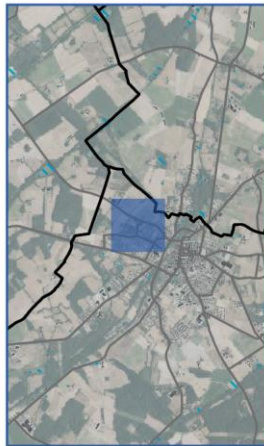
ÉLÉMENTS À PRÉSERVER AU TITRE DE L'ARTICLE L.151-19 DU CODE DE L'URBANISME

Lorris

N°	Type de patrimoine	Élément de patrimonial architectural	Photo
78	Patrimoine bâti	Le Clos Roy	



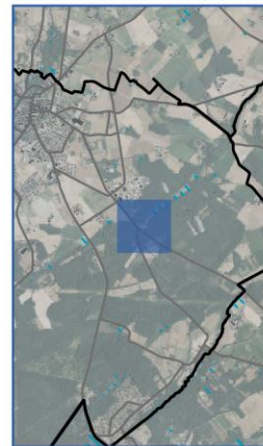
Élément du patrimoine n° : **78**
 Sur le territoire de la commune de : **LORRIS**




N°	Type de patrimoine	Élément de patrimonial architectural	Photo
79	Patrimoine bâti	Château de l'Augerie	



Élément du patrimoine n° : **79**
 Sur le territoire de la commune de : **LORRIS**




N°	Type de patrimoine	Élément de patrimonial architectural	Photo
80	Patrimoine bâti	Château du Bignon	



Élément du patrimoine n° : **80**
 Sur le territoire de la commune de : **LORRIS**



N°	Type de patrimoine	Élément de patrimonial architectural	Photo
281	Petit patrimoine	Lavoir	




Élément du patrimoine n° : **281**
 Sur le territoire de la commune de : **LORRIS**



ÉLÉMENTS À PRÉSERVER AU TITRE DE L'ARTICLE L.151-19 DU CODE DE L'URBANISME

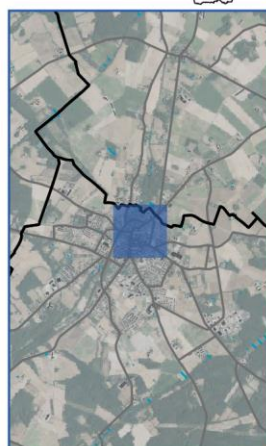
Lorris


N°	Type de patrimoine	Élément de patrimonial architectural	Photo
282	Patrimoine bâti	Ecole de musique	



Élément du patrimoine n° : **282**

Sur le territoire de la commune de : **LORRIS**

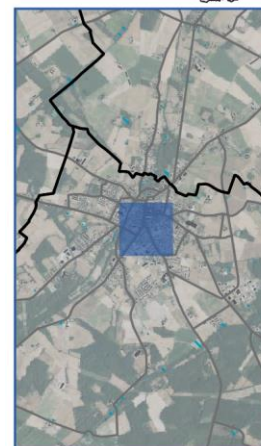


N°	Type de patrimoine	Élément de patrimonial architectural	Photo
283	Patrimoine bâti	Bibliothèque	




Élément du patrimoine n° : **283**

Sur le territoire de la commune de : **LORRIS**



ÉLÉMENTS À PRÉSERVER AU TITRE DE L'ARTICLE L.151-19 DU CODE DE L'URBANISME

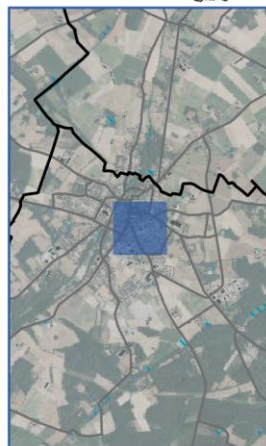



N°	Type de patrimoine	Élément de patrimonial architectural	Photo
284	Patrimoine bâti	Chapelle de l'EHPAD	



Élément du patrimoine n° : **284**

Sur le territoire de la commune de : **LORRIS**

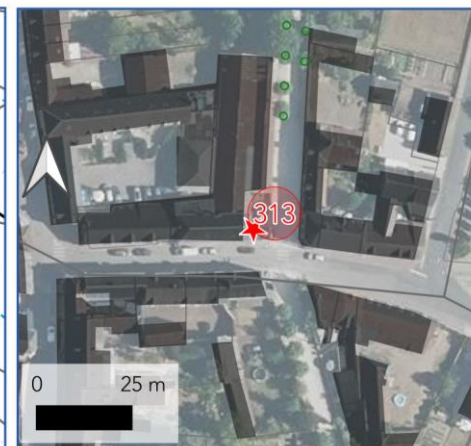


N°	Type de patrimoine	Élément de patrimonial architectural	Photo
313	Patrimoine bâti	Fontaine Saint-Michel	



Élément du patrimoine n° : **313**

Sur le territoire de la commune de : **LORRIS**



ÉLÉMENTS À PRÉSERVER AU TITRE DE L'ARTICLE L.151-19 DU CODE DE L'URBANISME

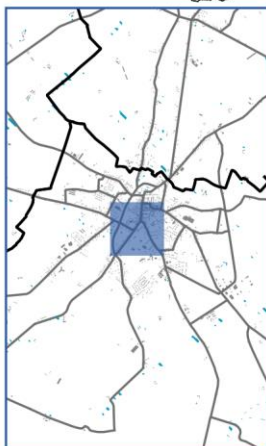
Lorris


N°	Type de patrimoine	Élément de patrimonial architectural	Photo
314	Patrimoine bâti	Ancien centre de secours	



Élément du patrimoine n° : **314**

Sur le territoire de la commune de :
LORRIS

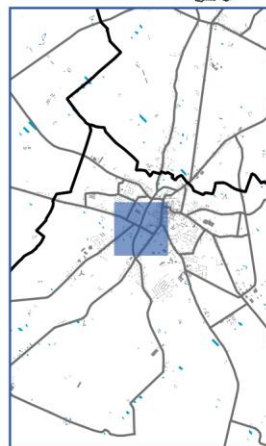


N°	Type de patrimoine	Élément de patrimonial architectural	Photo
315	Patrimoine bâti	Maison bourgeoise virage de la déviation	





Élément du patrimoine n° : **315**


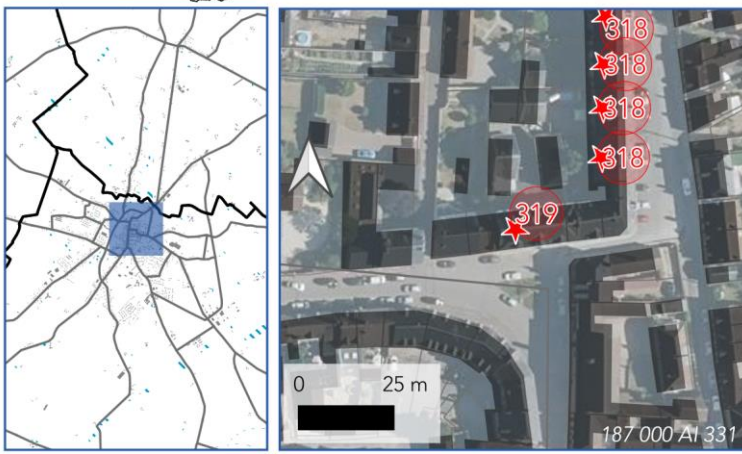
Sur le territoire de la commune de :
LORRIS



ÉLÉMENTS À PRÉSERVER AU TITRE DE L'ARTICLE L.151-19 DU CODE DE L'URBANISME




N°	Type de patrimoine	Élément de patrimonial architectural	Photo
318	Patrimoine bâti	Maison Place Victor Hugo (Parcelles 187 000 AI 334, 335, 336, 338, 339)	
<p>Élément du patrimoine n° : 318 Sur le territoire de la commune de : LORRIS</p>  			


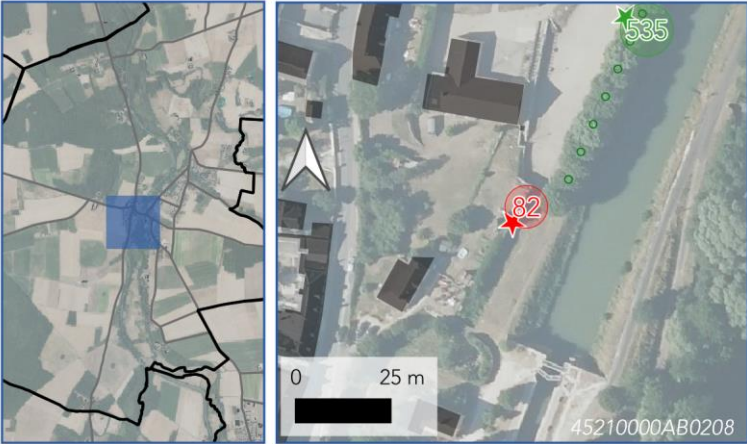
N°	Type de patrimoine	Élément de patrimonial architectural	Photo
319	Patrimoine bâti	Ancienne gendarmerie Passage Victor Hugo	
<p>Élément du patrimoine n° : 319 Sur le territoire de la commune de : LORRIS</p>  			

ÉLÉMENTS À PRÉSERVER AU TITRE DE L'ARTICLE L.151-19 DU CODE DE L'URBANISME
Montbouy


Montbouy

N°	Type de patrimoine	Élément de patrimonial architectural	Photo
82	Petit patrimoine	Ancienne écluse	


Élément du patrimoine n° : **82**
 Sur le territoire de la commune de : **MONTBOUY**

45210000AB0208

N°	Type de patrimoine	Élément de patrimonial architectural	Photo
83	Patrimoine bâti	Maison route de Gy : Représentative des constructions traditionnelles	

Élément du patrimoine n° : **83**
 Sur le territoire de la commune de : **MONTBOUY**




45210000AB0127

ÉLÉMENTS À PRÉSERVER AU TITRE DE L'ARTICLE L.151-19 DU CODE DE L'URBANISME



N°	Type de patrimoine	Élément de patrimonial architectural	Photo
84	Petit patrimoine	Porche route de Saint-Maurice	



Élément du patrimoine n° : **84**

Sur le territoire de la commune de :
MONTBOUY



N°	Type de patrimoine	Élément de patrimonial architectural	Photo
23	Patrimoine bâti	Porche en voie principale du centre bourg	




Élément du patrimoine n° : **23**

Sur le territoire de la commune de :
MONTBOUY



ÉLÉMENTS À PRÉSERVER AU TITRE DE L'ARTICLE L.151-19 DU CODE DE L'URBANISME


Montbouy

N°	Type de patrimoine	Élément de patrimonial architectural	Photo
86	Patrimoine bâti	Maison au bord du canal à La Borde	



Élément du patrimoine n° : **86**
 Sur le territoire de la commune de :
MONTBOUY



N°	Type de patrimoine	Élément de patrimonial architectural	Photo
87	Patrimoine bâti	Chenevières : Amphithéâtre	



Élément du patrimoine n° : **87**
 Sur le territoire de la commune de :
MONTBOUY



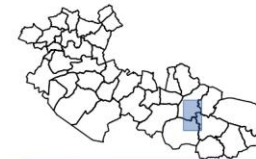
N°	Type de patrimoine	Élément de patrimonial architectural	Photo
88	Patrimoine bâti	Moulin Noir	



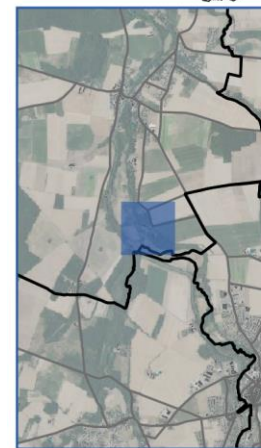
Élément du patrimoine n° : **88**
 Sur le territoire de la commune de :
MONTBOUY



N°	Type de patrimoine	Élément de patrimonial architectural	Photo
89	Patrimoine bâti	Les Mousseaux	




Élément du patrimoine n° : **89**
 Sur le territoire de la commune de :
MONTBOUY



ÉLÉMENTS À PRÉSERVER AU TITRE DE L'ARTICLE L.151-19 DU CODE DE L'URBANISME

Montbouy


N°	Type de patrimoine	Élément de patrimonial architectural	Photo
90	Patrimoine bâti	Chenevières : Château	



Élément du patrimoine n° : **90**

Sur le territoire de la commune de :
MONTBOUY




N°	Type de patrimoine	Élément de patrimonial architectural	Photo
91	Patrimoine bâti	Croix	



Élément du patrimoine n° : **91**

Sur le territoire de la commune de :
MONTBOUY



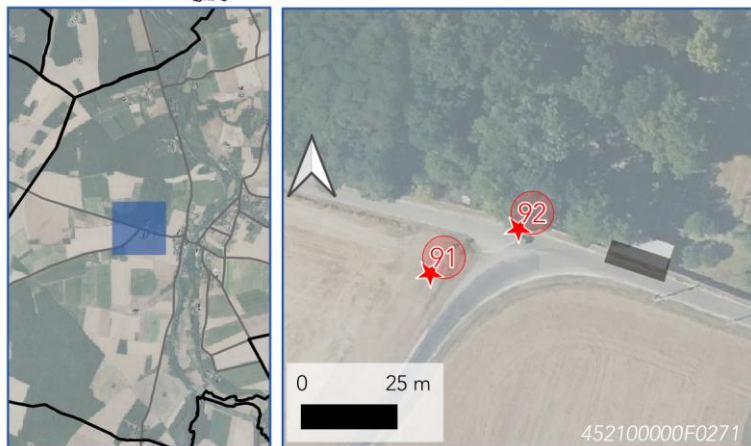
ÉLÉMENTS À PRÉSERVER AU TITRE DE L'ARTICLE L.151-19 DU CODE DE L'URBANISME



N°	Type de patrimoine	Élément de patrimonial architectural	Photo
92	Patrimoine bâti	Girault : portail	



Élément du patrimoine n° : **92**
 Sur le territoire de la commune de :
MONTBOUY



N°	Type de patrimoine	Élément de patrimonial architectural	Photo
93	Patrimoine bâti	Girault : château	




Élément du patrimoine n° : **93**
 Sur le territoire de la commune de :
MONTBOUY



ÉLÉMENTS À PRÉSERVER AU TITRE DE L'ARTICLE L.151-19 DU CODE DE L'URBANISME


Montbouy

N°	Type de patrimoine	Élément de patrimonial architectural	Photo
94	Patrimoine bâti	Girault : pigeonnier	



Élément du patrimoine n° : **94**
 Sur le territoire de la commune de :
MONTBOUY



N°	Type de patrimoine	Élément de patrimonial architectural	Photo
95	Petit patrimoine	Girault : portail	



Élément du patrimoine n° : **95**
 Sur le territoire de la commune de :
MONTBOUY



ÉLÉMENTS À PRÉSERVER AU TITRE DE L'ARTICLE L.151-19 DU CODE DE L'URBANISME



N°	Type de patrimoine	Élément de patrimonial architectural	Photo
25	Patrimoine bâti	Petit porche en pierre	



Élément du patrimoine n° : **25**
 Sur le territoire de la commune de :
MONTBOUY



N°	Type de patrimoine	Élément de patrimonial architectural	Photo
96	Patrimoine bâti	Maison ancienne rue de Benne avec porte cintrée encadrement de pierre	




Élément du patrimoine n° : **96**
 Sur le territoire de la commune de :
MONTBOUY



ÉLÉMENTS À PRÉSERVER AU TITRE DE L'ARTICLE L.151-19 DU CODE DE L'URBANISME


Montbouy

N°	Type de patrimoine	Élément de patrimonial architectural	Photo
97	Patrimoine bâti	Château du Puyseau	



Élément du patrimoine n° : **97**
 Sur le territoire de la commune de :
MONTBOUY



N°	Type de patrimoine	Élément de patrimonial architectural	Photo
99	Patrimoine bâti	Grange	



Élément du patrimoine n° : **99**
 Sur le territoire de la commune de :
MONTBOUY



ÉLÉMENTS À PRÉSERVER AU TITRE DE L'ARTICLE L.151-19 DU CODE DE L'URBANISME

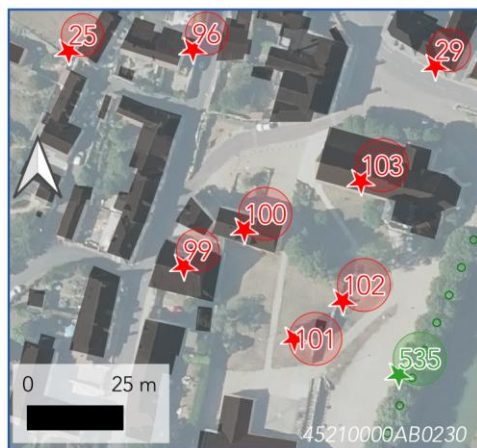


N°	Type de patrimoine	Élément de patrimonial architectural	Photo
100	Patrimoine bâti	Mairie, ancien presbytère	



Élément du patrimoine n° : **100**

Sur le territoire de la commune de : **MONTBOUY**



N°	Type de patrimoine	Élément de patrimonial architectural	Photo
101	Petit patrimoine	Petit bâtiment ancien	




Élément du patrimoine n° : **101**

Sur le territoire de la commune de : **MONTBOUY**



ÉLÉMENTS À PRÉSERVER AU TITRE DE L'ARTICLE L.151-19 DU CODE DE L'URBANISME

Montbouy


N°	Type de patrimoine	Élément de patrimonial architectural	Photo
102	Petit patrimoine	Monument aux morts	



Élément du patrimoine n° : **102**

Sur le territoire de la commune de :
MONTBOUY

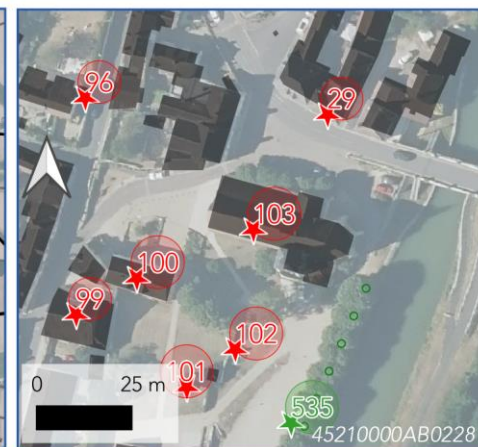


N°	Type de patrimoine	Élément de patrimonial architectural	Photo
103	Patrimoine bâti	Eglise	




Élément du patrimoine n° : **103**


Sur le territoire de la commune de :
MONTBOUY





ÉLÉMENTS À PRÉSERVER AU TITRE DE L'ARTICLE L.151-19 DU CODE DE L'URBANISME





N°	Type de patrimoine	Élément de patrimonial architectural	Photo
29	Patrimoine bâti	Maison ancienne	


 Élément du patrimoine n° : **29**
 Sur le territoire de la commune de : **MONTBOUY**



N°	Type de patrimoine	Élément de patrimonial architectural	Photo
30	Petit patrimoine	Ancien lavoir	


 Élément du patrimoine n° : **30**
 Sur le territoire de la commune de : **MONTBOUY**



ÉLÉMENTS À PRÉSERVER AU TITRE DE L'ARTICLE L.151-19 DU CODE DE L'URBANISME

Montbouy


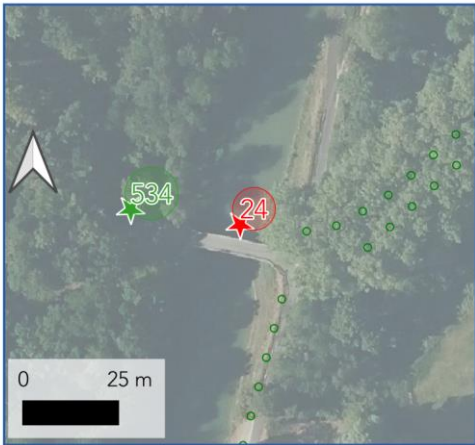
N°	Type de patrimoine	Élément de patrimonial architectural	Photo
104	Patrimoine bâti	La Commanderie	

Élément du patrimoine n° : **104**
 Sur le territoire de la commune de : **MONTBOUY**



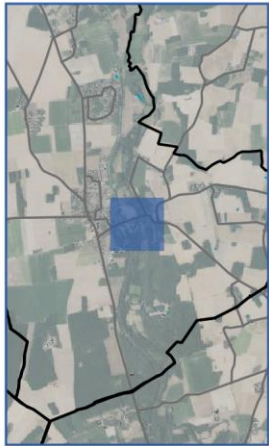





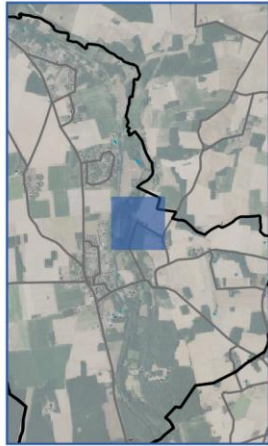


N°	Type de patrimoine	Élément de patrimonial architectural	Photo
24	Petit patrimoine	Pont sur le canal Voie communale du Port	

Élément du patrimoine n° : **24**
 Sur le territoire de la commune de : **MONTBOUY**

Montcresson

N°	Type de patrimoine	Élément de patrimonial architectural	Photo
105	Patrimoine bâti	Moulin du Thil	
<p>Élément du patrimoine n° : 105 Sur le territoire de la commune de : MONTCRESSON</p>   			

N°	Type de patrimoine	Élément de patrimonial architectural	Photo
107	Petit patrimoine	Fontaine Saint Genou	
<p>Élément du patrimoine n° : 107 Sur le territoire de la commune de : MONTCRESSON</p>   			

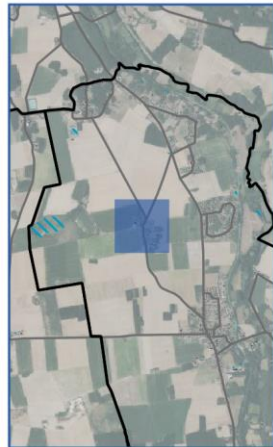
ÉLÉMENTS À PRÉSERVER AU TITRE DE L'ARTICLE L.151-19 DU CODE DE L'URBANISME


Montcresson

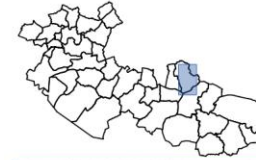
N°	Type de patrimoine	Élément de patrimonial architectural	Photo
108	Petit patrimoine	Menhir du Moulin de Tours	



Élément du patrimoine n° : **108**
 Sur le territoire de la commune de :
MONTCRESSON




N°	Type de patrimoine	Élément de patrimonial architectural	Photo
109	Petit patrimoine	Lavoir	



Élément du patrimoine n° : **109**
 Sur le territoire de la commune de :
MONTCRESSON



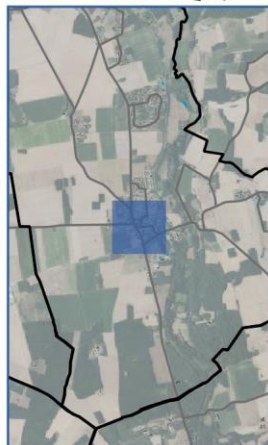
ÉLÉMENTS À PRÉSERVER AU TITRE DE L'ARTICLE L.151-19


N°	Type de patrimoine	Élément de patrimonial architectural	Photo
285	Patrimoine bâti	Eglise	



Élément du patrimoine n° : **285**

Sur le territoire de la commune de :
MONTCRESSON



N°	Type de patrimoine	Élément de patrimonial architectural	Photo
286	Patrimoine bâti	Château de la Forest	




Élément du patrimoine n° : **286**

Sur le territoire de la commune de :
MONTCRESSON



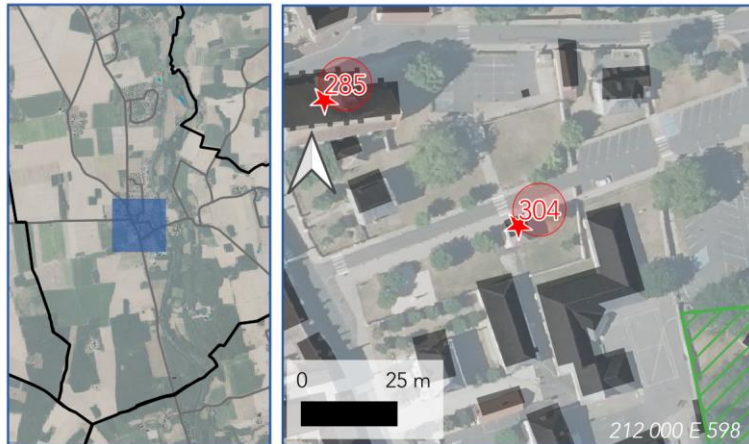
ÉLÉMENTS À PRÉSERVER AU TITRE DE L'ARTICLE L.151-19 DU CODE DE L'URBANISME


Montcresson

N°	Type de patrimoine	Élément de patrimonial architectural	Photo
304	Petit patrimoine	Pigeonnier	



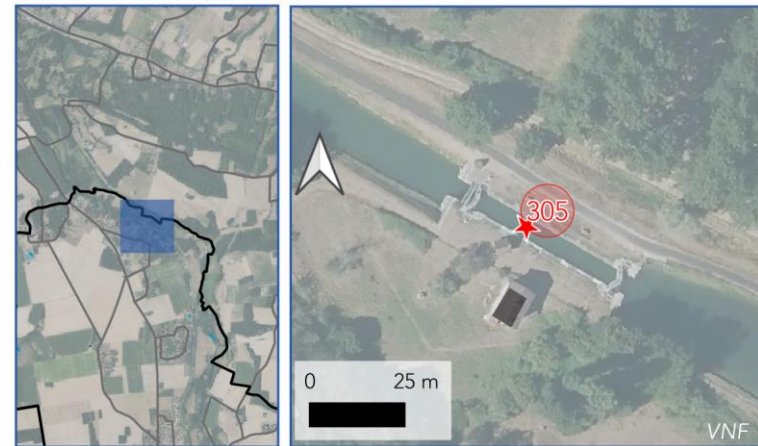
Élément du patrimoine n° : **304**
 Sur le territoire de la commune de :
MONTCRESSON



N°	Type de patrimoine	Élément de patrimonial architectural	Photo
305	Petit patrimoine	Ecluse souffre-douleur	



Élément du patrimoine n° : **305**
 Sur le territoire de la commune de :
MONTCRESSON



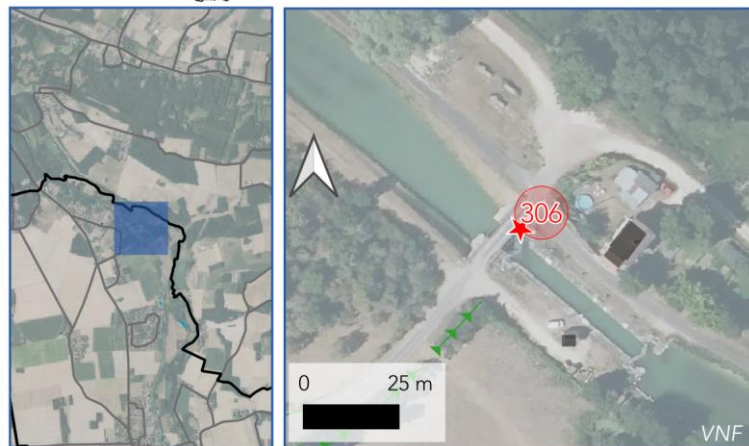


N°	Type de patrimoine	Élément de patrimonial architectural	Photo
306	Petit patrimoine	Ecluse du Moulin des Tours	

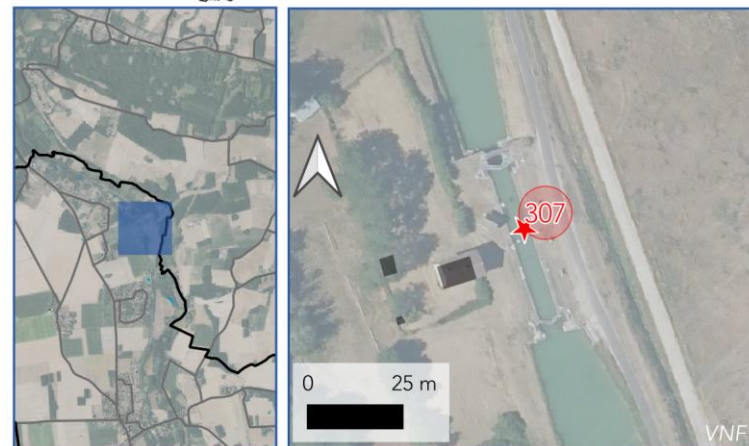
N°	Type de patrimoine	Élément de patrimonial architectural	Photo
307	Petit patrimoine	Ecluse de Chesny	



Élément du patrimoine n° : **306**
 Sur le territoire de la commune de :
MONTCRESSON



Élément du patrimoine n° : **307**
 Sur le territoire de la commune de :
MONTCRESSON



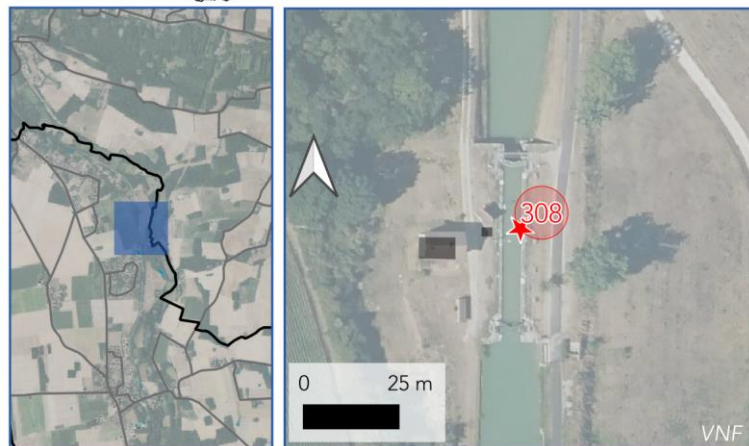
ÉLÉMENTS À PRÉSERVER AU TITRE DE L'ARTICLE L.151-19 DU CODE DE L'URBANISME

Montcresson

N°	Type de patrimoine	Élément de patrimonial architectural	Photo
308	Petit patrimoine	Ecluse de Montambert	



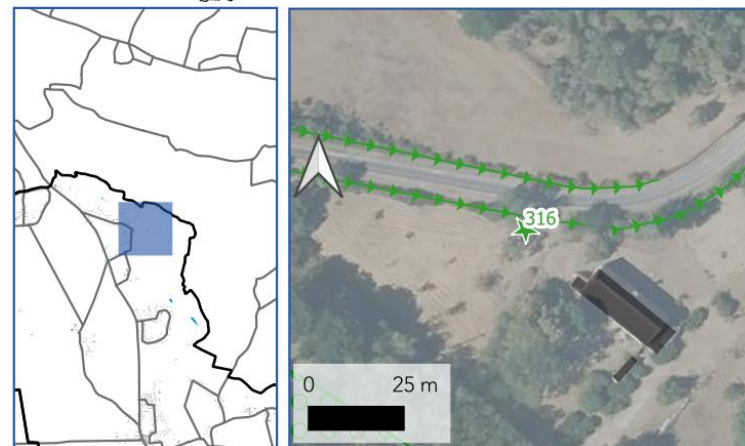
Élément du patrimoine n° : **308**
 Sur le territoire de la commune de :
MONTCRESSON



N°	Type de patrimoine	Élément de patrimonial architectural	Photo
316	Petit patrimoine	Dolmen	



Élément du patrimoine n° : **316**
 Sur le territoire de la commune de :
MONTCRESSON

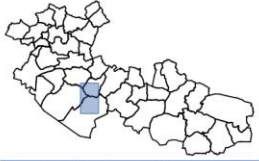
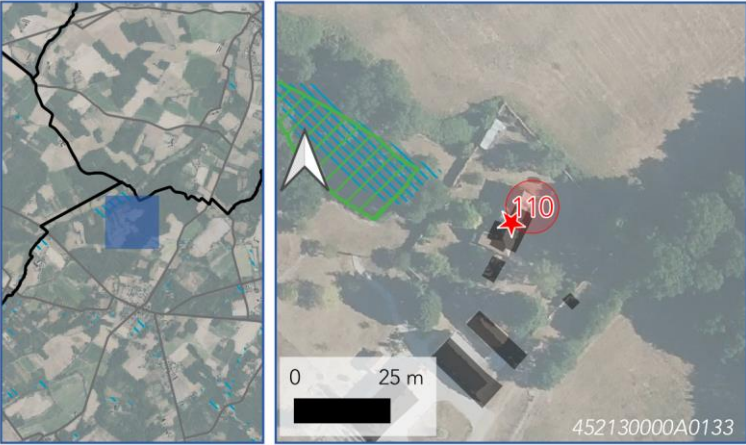




Montereau

N°	Type de patrimoine	Élément de patrimonial architectural	Photo
110	Patrimoine bâti		



Élément du patrimoine n° : **110**
 Sur le territoire de la commune de : **MONTEREAU**

452130000A0133

N°	Type de patrimoine	Élément de patrimonial architectural	Photo
111	Patrimoine bâti	Château de la Garenne Dieu	


Élément du patrimoine n° : **111**
 Sur le territoire de la commune de : **MONTEREAU**


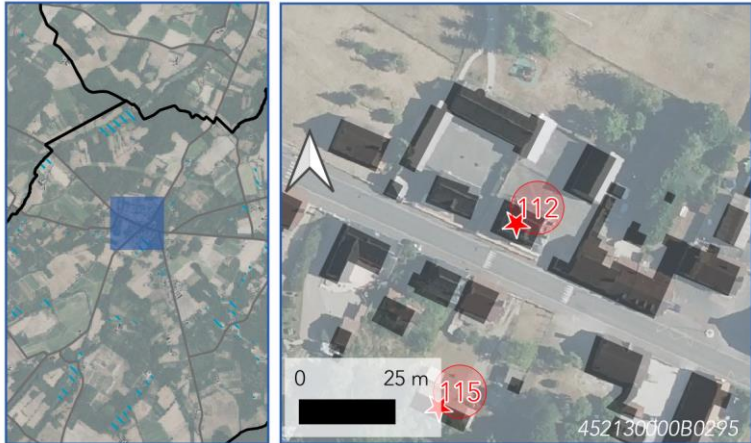
452130000M0889


ÉLÉMENTS À PRÉSERVER AU TITRE DE L'ARTICLE L.151-19 DU CODE DE L'URBANISME

Montereaux


N°	Type de patrimoine	Élément de patrimonial architectural	Photo
112	Patrimoine bâti	Mairie	

Élément du patrimoine n° : **112**
 Sur le territoire de la commune de : **MONTEREAUX**





N°	Type de patrimoine	Élément de patrimonial architectural	Photo
113	Patrimoine bâti	Maison ancienne - mur latéral	



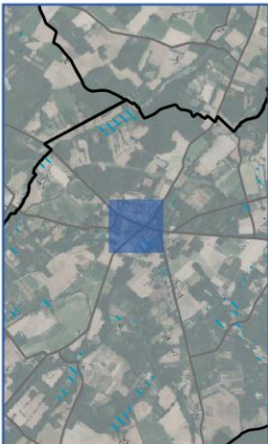

Élément du patrimoine n° : **113**
 Sur le territoire de la commune de : **MONTEREAUX**




ÉLÉMENTS À PRÉSERVER AU TITRE DE L'ARTICLE L.151-19 DU



N°	Type de patrimoine	Élément de patrimonial architectural	Photo
114	Patrimoine bâti	Eglise	
<p>Élément du patrimoine n° : 114 Sur le territoire de la commune de : MONTEREAU</p>   			

N°	Type de patrimoine	Élément de patrimonial architectural	Photo
115	Patrimoine bâti	Bâtiment annexe brique et colombage	
<p>Élément du patrimoine n° : 115 Sur le territoire de la commune de : MONTEREAU</p>   			

ÉLÉMENTS À PRÉSERVER AU TITRE DE L'ARTICLE L.151-19 DU CODE DE L'URBANISME

Moulon

Moulon

N°	Type de patrimoine	Élément de patrimonial architectural	Photo
116	Petit patrimoine	Tour sur maison	
 <p>Élément du patrimoine n° : 116 Sur le territoire de la commune de : MOULON</p>  <p>0 25 m 45219000ZI0115</p>			

N°	Type de patrimoine	Élément de patrimonial architectural	Photo
117	Petit patrimoine	Eglise	
 <p>Élément du patrimoine n° : 117 Sur le territoire de la commune de : MOULON</p>  <p>0 25 m 45219000ZI0097</p>			

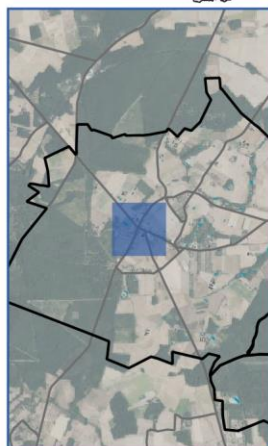
Nesploy

N°	Type de patrimoine	Elément de patrimonial architectural	Photo
118	Patrimoine bâti	Eglise de Nesploy	



Élément du patrimoine n° : **118**

Sur le territoire de la commune de :
NESPLOY

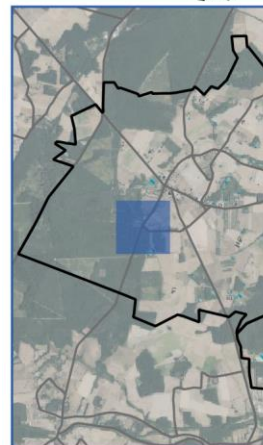


N°	Type de patrimoine	Elément de patrimonial architectural	Photo
119	Petit patrimoine	Croix au Bout du Bois, sud du bourg	




Élément du patrimoine n° : **119**

Sur le territoire de la commune de :
NESPLOY



ÉLÉMENTS À PRÉSERVER AU TITRE DE L'ARTICLE L.151-19 DU CODE DE L'URBANISME


Nesploy

N°	Type de patrimoine	Élément de patrimonial architectural	Photo
120	Petit patrimoine	Calvaire de la Genetière	



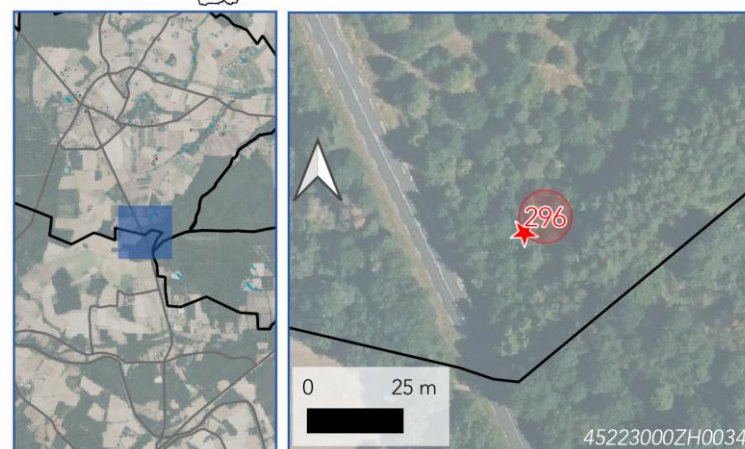
Élément du patrimoine n° : **120**
 Sur le territoire de la commune de : **NESPLOY**




N°	Type de patrimoine	Élément de patrimonial architectural	Photo
296	Petit patrimoine	Croix verte	



Élément du patrimoine n° : **296**
 Sur le territoire de la commune de : **NESPLOY**



N°	Type de patrimoine	Élément de patrimonial architectural	Photo
297	Petit patrimoine	Croix de Saint-Phayer	




Élément du patrimoine n° : **297**

Sur le territoire de la commune de : **NESPLOY**



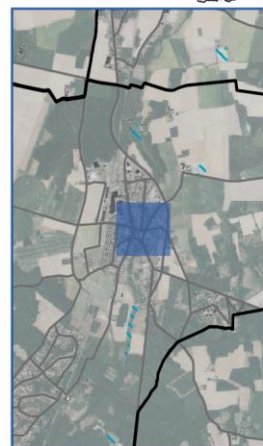
Nogent-sur-Vernisson

N°	Type de patrimoine	Élément de patrimonial architectural	Photo
121	Patrimoine bâti	Maison à colombages	



Élément du patrimoine n° : **121**

Sur le territoire de la commune de : **NOGENT-SUR-VERNISSON**



ÉLÉMENTS À PRÉSERVER AU TITRE DE L'ARTICLE L.151-19 DU CODE DE L'URBANISME

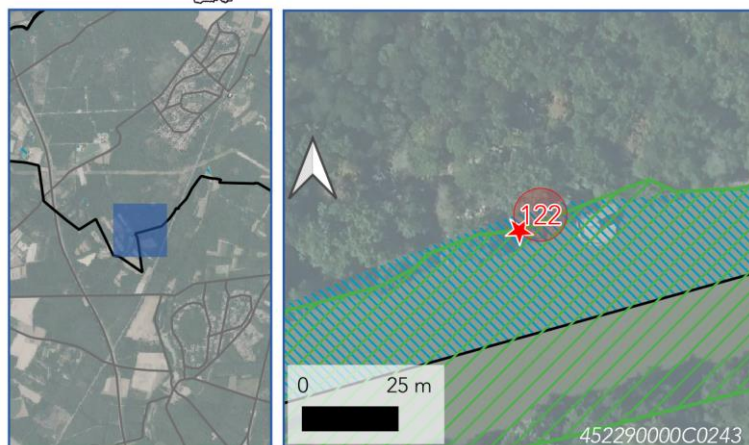
Nogent-sur-Vernisson

N°	Type de patrimoine	Élément de patrimonial architectural	Photo
122	Patrimoine bâti	Tourelle de la Fontaine Saint-Ythier.	



Élément du patrimoine n° : **122**

Sur le territoire de la commune de : **NOGENT-SUR-VERNISSON**

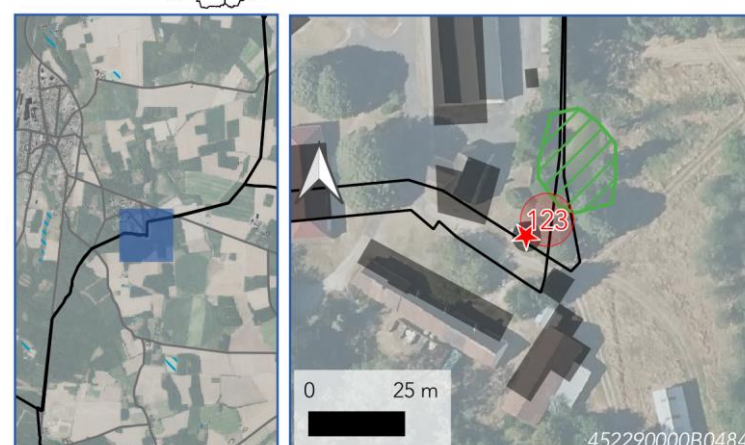


N°	Type de patrimoine	Élément de patrimonial architectural	Photo
123	Patrimoine bâti	Pigeonnier	



Élément du patrimoine n° : **123**

Sur le territoire de la commune de : **NOGENT-SUR-VERNISSON**



N°	Type de patrimoine	Élément de patrimonial architectural	Photo
124	Patrimoine bâti	Tour de la montagne	



Élément du patrimoine n° : **124**

Sur le territoire de la commune de :
NOGENT-SUR-VERNISSON

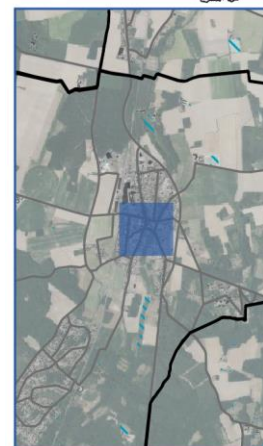


N°	Type de patrimoine	Élément de patrimonial architectural	Photo
125	Patrimoine bâti	Maison à colombages	




Élément du patrimoine n° : **125**

Sur le territoire de la commune de :
NOGENT-SUR-VERNISSON



ÉLÉMENTS À PRÉSERVER AU TITRE DE L'ARTICLE L.151-19 DU CODE DE L'URBANISME

Nogent-sur-Vernisson


N°	Type de patrimoine	Élément de patrimonial architectural	Photo
126	Patrimoine bâti	Maison à colombages	



Élément du patrimoine n° : **126**

Sur le territoire de la commune de :
NOGENT-SUR-VERNISSON



N°	Type de patrimoine	Élément de patrimonial architectural	Photo
127	Patrimoine bâti	Ancienne école	




Élément du patrimoine n° : **127**

Sur le territoire de la commune de :
NOGENT-SUR-VERNISSON



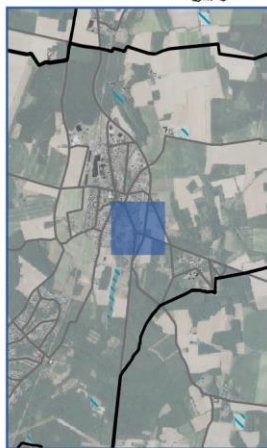
ÉLÉMENTS À PRÉSERVER AU TITRE DE L'ARTICLE L.151-19 DU CODE DE L'URBANISME




N°	Type de patrimoine	Élément de patrimonial architectural	Photo
128	Patrimoine bâti	Grange avec porche	



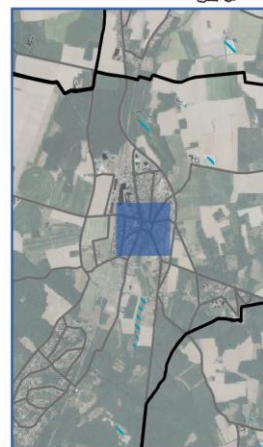
Élément du patrimoine n° : **128**
 Sur le territoire de la commune de : **NOGENT-SUR-VERNISSON**



N°	Type de patrimoine	Élément de patrimonial architectural	Photo
129	Patrimoine bâti	Eglise Saint Martin	





Élément du patrimoine n° : **129**
 Sur le territoire de la commune de : **NOGENT-SUR-VERNISSON**



ÉLÉMENTS À PRÉSERVER AU TITRE DE L'ARTICLE L.151-19 DU CODE DE L'URBANISME

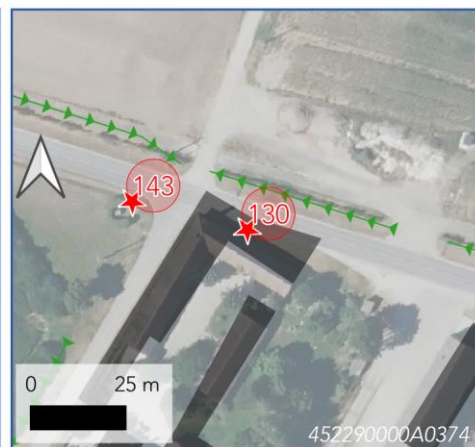
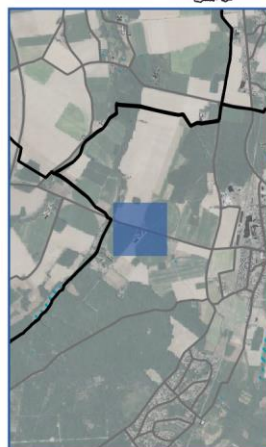
Nogent-sur-Vernisson

N°	Type de patrimoine	Élément de patrimonial architectural	Photo
130	Patrimoine bâti	La Petite Mivoie, Bâtiment avec éléments en colombages	

N°	Type de patrimoine	Élément de patrimonial architectural	Photo
131	Patrimoine bâti	Château de la Mivoie, avec son colombier sa chapelle, son moulin, sa magnanerie et son parc.	



Élément du patrimoine n° : **130**
 Sur le territoire de la commune de : **NOGENT-SUR-VERNISSON**



Élément du patrimoine n° : **131**
 Sur le territoire de la commune de : **NOGENT-SUR-VERNISSON**

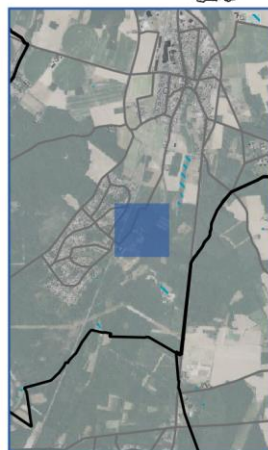




N°	Type de patrimoine	Élément de patrimonial architectural	Photo
132	Patrimoine bâti	Château de Bellevue	



Élément du patrimoine n° : **132**
 Sur le territoire de la commune de : **NOGENT-SUR-VERNISSON**



N°	Type de patrimoine	Élément de patrimonial architectural	Photo
133	Patrimoine bâti	Château de Praslins	



Élément du patrimoine n° : **133**
 Sur le territoire de la commune de : **NOGENT-SUR-VERNISSON**



ÉLÉMENTS À PRÉSERVER AU TITRE DE L'ARTICLE L.151-19 DU CODE DE L'URBANISME

Nogent-sur-Vernisson

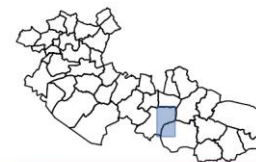
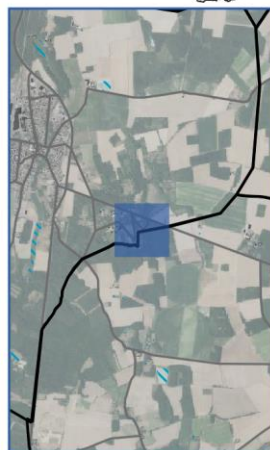
N°	Type de patrimoine	Élément de patrimonial architectural	Photo
134	Patrimoine bâti	Château des Barres	

N°	Type de patrimoine	Élément de patrimonial architectural	Photo
135	Patrimoine bâti	Château de l'école des Barres	



Élément du patrimoine n° : **134**

Sur le territoire de la commune de : **NOGENT-SUR-VERNISSON**



Élément du patrimoine n° : **135**

Sur le territoire de la commune de : **NOGENT-SUR-VERNISSON**



ÉLÉMENTS À PRÉSERVER AU TITRE DE L'ARTICLE L.151-19 DU CODE DE L'URBANISME



N°	Type de patrimoine	Élément de patrimonial architectural	Photo
136	Patrimoine bâti	Maison du directeur de l'école des Barres	

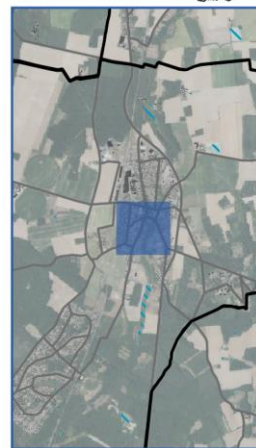
N°	Type de patrimoine	Élément de patrimonial architectural	Photo
137	Patrimoine bâti	Château au lieu-dit la Croix St-Michel	



Élément du patrimoine n° : **136**
 Sur le territoire de la commune de : **NOGENT-SUR-VERNISSON**




Élément du patrimoine n° : **137**
 Sur le territoire de la commune de : **NOGENT-SUR-VERNISSON**



ÉLÉMENTS À PRÉSERVER AU TITRE DE L'ARTICLE L.151-19 DU CODE DE L'URBANISME

Nogent-sur-Vernisson


N°	Type de patrimoine	Élément de patrimonial architectural	Photo
138	Patrimoine bâti	Pavillon Lorentz, école des Barres (Inventaire Général Région Centre).	

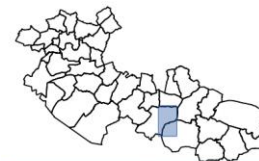


Élément du patrimoine n° : **138**

Sur le territoire de la commune de : **NOGENT-SUR-VERNISSON**



N°	Type de patrimoine	Élément de patrimonial architectural	Photo
139	Patrimoine bâti	Pavillon Guinier et une halle, école des Barres	



Élément du patrimoine n° : **139**

Sur le territoire de la commune de : **NOGENT-SUR-VERNISSON**



N°	Type de patrimoine	Élément de patrimonial architectural	Photo
140	Patrimoine bâti	Chapelle Notre-Dame, dépendance agricole de la ferme de Chauffour.	



Élément du patrimoine n° : **140**
 Sur le territoire de la commune de : **NOGENT-SUR-VERNISSON**



N°	Type de patrimoine	Élément de patrimonial architectural	Photo
141	Patrimoine bâti	Gare du Tacot	



Élément du patrimoine n° : **141**
 Sur le territoire de la commune de : **NOGENT-SUR-VERNISSON**



ÉLÉMENTS À PRÉSERVER AU TITRE DE L'ARTICLE L.151-19 DU CODE DE L'URBANISME

Nogent-sur-Vernisson

N°	Type de patrimoine	Élément de patrimonial architectural	Photo
142	Patrimoine bâti	Eolienne	



Élément du patrimoine n° : **142**

Sur le territoire de la commune de : **NOGENT-SUR-VERNISSON**

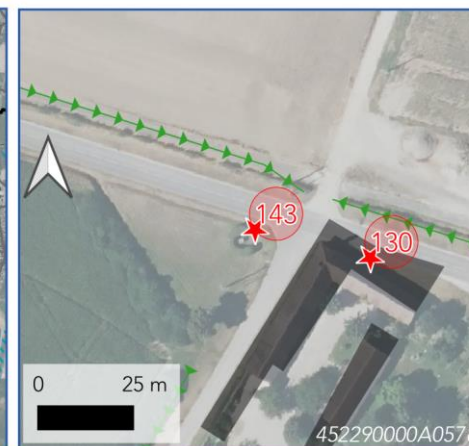
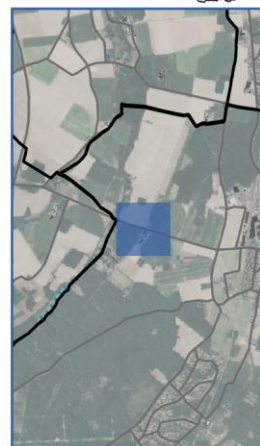


N°	Type de patrimoine	Élément de patrimonial architectural	Photo
143	Petit patrimoine	Croix	





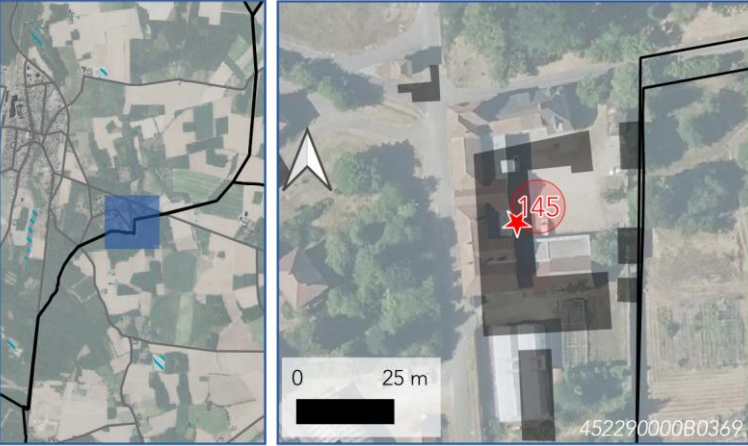
Élément du patrimoine n° : **143**

Sur le territoire de la commune de : **NOGENT-SUR-VERNISSON**






N°	Type de patrimoine	Élément de patrimonial architectural	Photo
144	Petit patrimoine	Croix	
<p>Élément du patrimoine n° : 144 Sur le territoire de la commune de : NOGENT-SUR-VERNISSON</p>   <p>452290000A0153</p>			

N°	Type de patrimoine	Élément de patrimonial architectural	Photo
145	Petit patrimoine	Marquise	
<p>Élément du patrimoine n° : 145 Sur le territoire de la commune de : NOGENT-SUR-VERNISSON</p>   <p>452290000B0369</p>			

ÉLÉMENTS À PRÉSERVER AU TITRE DE L'ARTICLE L.151-19 DU CODE DE L'URBANISME

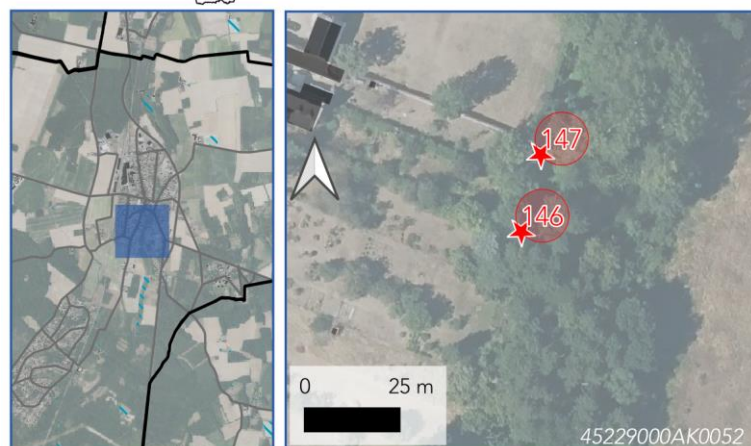
Nogent-sur-Vernisson


N°	Type de patrimoine	Élément de patrimonial architectural	Photo
146	Petit patrimoine	Lavoir	



Élément du patrimoine n° : **146**

Sur le territoire de la commune de : **NOGENT-SUR-VERNISSON**

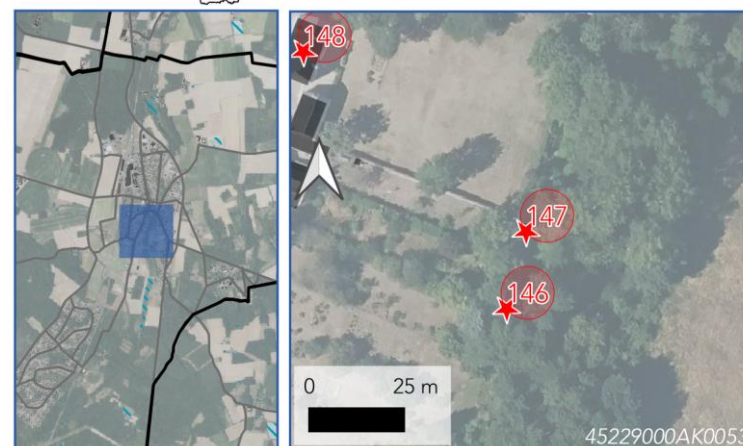


N°	Type de patrimoine	Élément de patrimonial architectural	Photo
147	Petit patrimoine	Lavoir	




Élément du patrimoine n° : **147**

Sur le territoire de la commune de : **NOGENT-SUR-VERNISSON**



ÉLÉMENTS À PRÉSERVER AU TITRE DE L'ARTICLE L.151-19 DU CODE DE L'URBANISME

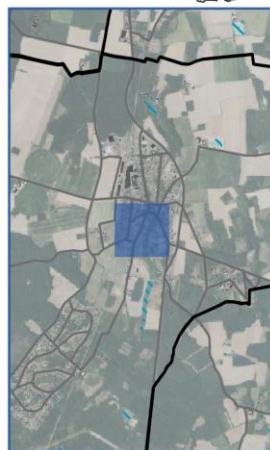



N°	Type de patrimoine	Élément de patrimonial architectural	Photo
148	Petit patrimoine	Campanile	



Élément du patrimoine n° : **148**

Sur le territoire de la commune de :
NOGENT-SUR-VERNISSON

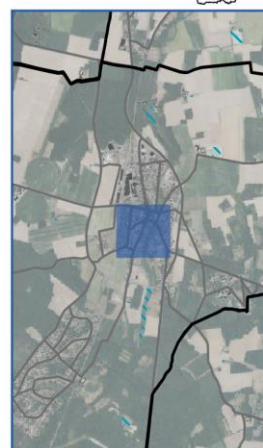


N°	Type de patrimoine	Élément de patrimonial architectural	Photo
149	Petit patrimoine	Puits	



Élément du patrimoine n° : **149**

Sur le territoire de la commune de :
NOGENT-SUR-VERNISSON



ÉLÉMENTS À PRÉSERVER AU TITRE DE L'ARTICLE L.151-19 DU CODE DE L'URBANISME

Nogent-sur-Vernisson

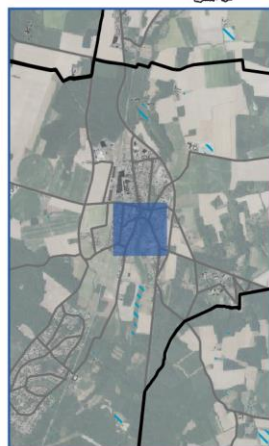
N°	Type de patrimoine	Élément de patrimonial architectural	Photo
150	Petit patrimoine	Pont	

N°	Type de patrimoine	Élément de patrimonial architectural	Photo
151	Petit patrimoine	Lavoir	



Élément du patrimoine n° : **150**

Sur le territoire de la commune de :
NOGENT-SUR-VERNISSON



Élément du patrimoine n° : **151**

Sur le territoire de la commune de :
NOGENT-SUR-VERNISSON



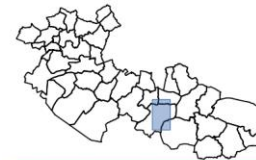


N°	Type de patrimoine	Élément de patrimonial architectural	Photo
152	Petit patrimoine	Lavoir	

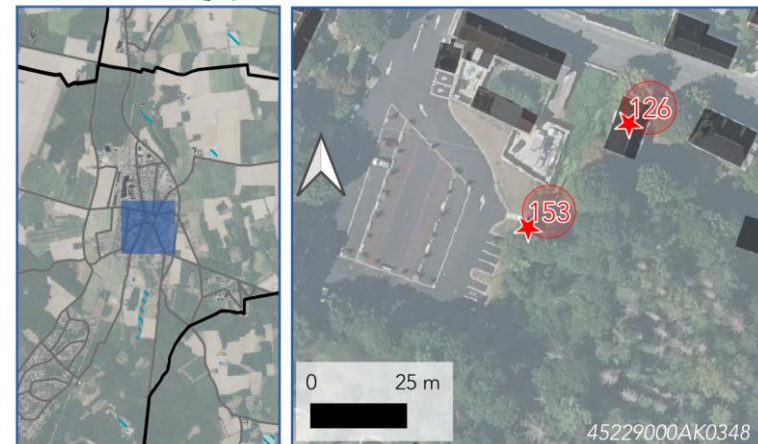
N°	Type de patrimoine	Élément de patrimonial architectural	Photo
153	Petit patrimoine	Lavoir	






Élément du patrimoine n° : **152**
 Sur le territoire de la commune de :
NOGENT-SUR-VERNISSON



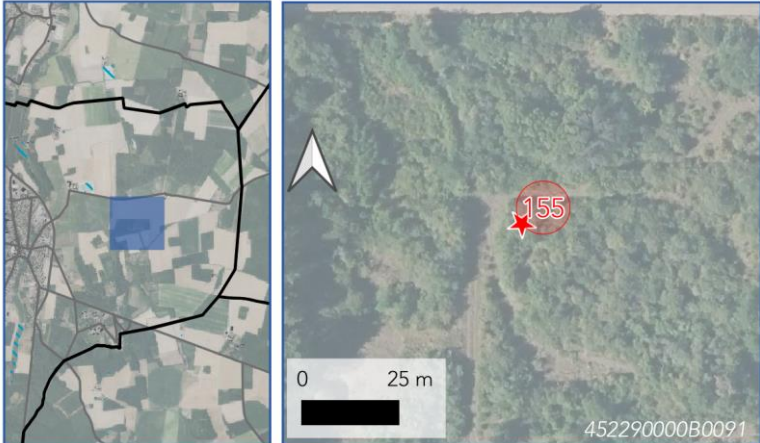


Élément du patrimoine n° : **153**
 Sur le territoire de la commune de :
NOGENT-SUR-VERNISSON



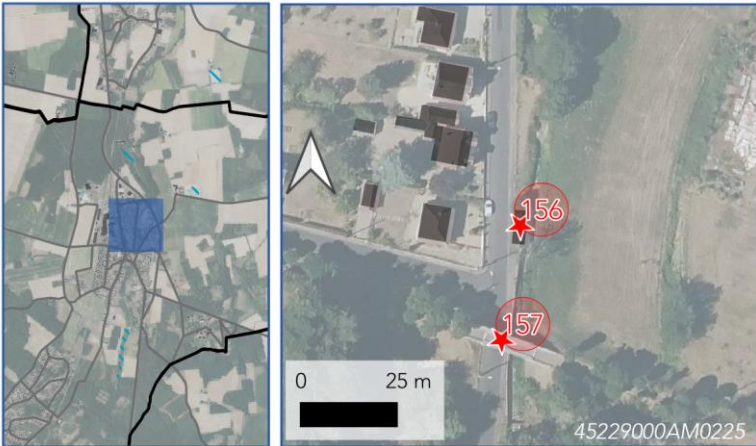





ÉLÉMENTS À PRÉSERVER AU TITRE DE L'ARTICLE L.151-19 DU CODE DE L'URBANISME
Nogent-sur-Vernisson

N°	Type de patrimoine	Élément de patrimonial architectural	Photo
154	Petit patrimoine	Lavoir	
<p>Élément du patrimoine n° : 154 Sur le territoire de la commune de : NOGENT-SUR-VERNISSON</p>  			

N°	Type de patrimoine	Élément de patrimonial architectural	Photo
155	Petit patrimoine	Puits	
<p>Élément du patrimoine n° : 155 Sur le territoire de la commune de : NOGENT-SUR-VERNISSON</p>  			


ÉLÉMENTS À PRÉSERVER AU TITRE DE L'ARTICLE L.151-19

N°	Type de patrimoine	Élément de patrimonial architectural	Photo
156	Petit patrimoine	Lavoir	
 <p>Élément du patrimoine n° : 156 Sur le territoire de la commune de : NOGENT-SUR-VERNISSON</p>  <p>45229000AM0225</p>			

N°	Type de patrimoine	Élément de patrimonial architectural	Photo
157	Petit patrimoine	Pont du tacot	
 <p>Élément du patrimoine n° : 157 Sur le territoire de la commune de : NOGENT-SUR-VERNISSON</p> 			

ÉLÉMENTS À PRÉSERVER AU TITRE DE L'ARTICLE L.151-19 DU CODE DE L'URBANISME

Nogent-sur-Vernisson


N°	Type de patrimoine	Élément de patrimonial architectural	Photo
158	Petit patrimoine	Porche	



Élément du patrimoine n° : **158**

Sur le territoire de la commune de : **NOGENT-SUR-VERNISSON**

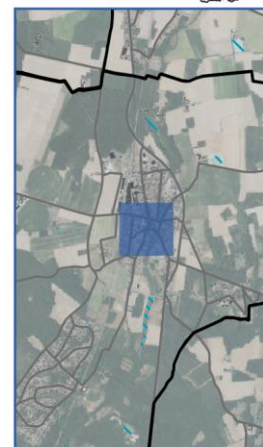


N°	Type de patrimoine	Élément de patrimonial architectural	Photo
159	Petit patrimoine	Porche	



Élément du patrimoine n° : **159**

Sur le territoire de la commune de : **NOGENT-SUR-VERNISSON**



N°	Type de patrimoine	Élément de patrimonial architectural	Photo
160	Petit patrimoine	Château d'eau de la Pépinière des Barres	



Élément du patrimoine n° : **160**

Sur le territoire de la commune de : **NOGENT-SUR-VERNISSON**



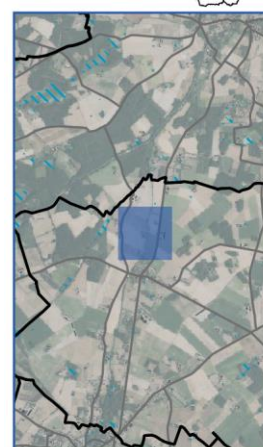
Noyers

N°	Type de patrimoine	Élément de patrimonial architectural	Photo
161	Patrimoine bâti	Batiment remarquable Moulin du Bignot	




Élément du patrimoine n° : **161**


Sur le territoire de la commune de : **NOYERS**



ÉLÉMENTS À PRÉSERVER AU TITRE DE L'ARTICLE L.151-19 DU CODE DE L'URBANISME

Noyers

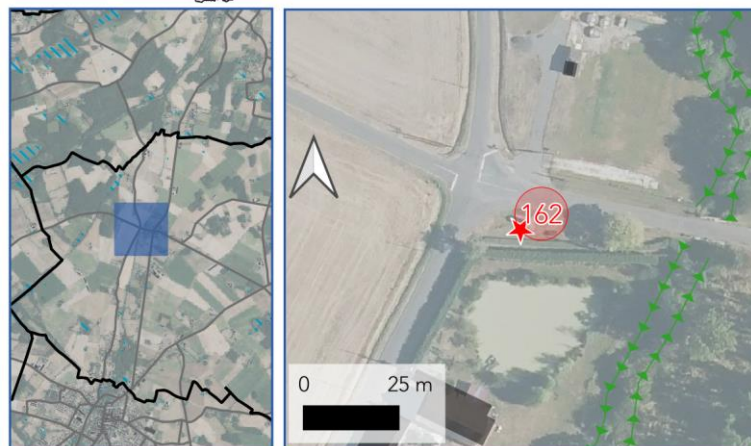
N°	Type de patrimoine	Élément de patrimonial architectural	Photo
162	Petit patrimoine	Fontaine Saint-Genou	

N°	Type de patrimoine	Élément de patrimonial architectural	Photo
163	Petit patrimoine	Fontaine de Triplot	



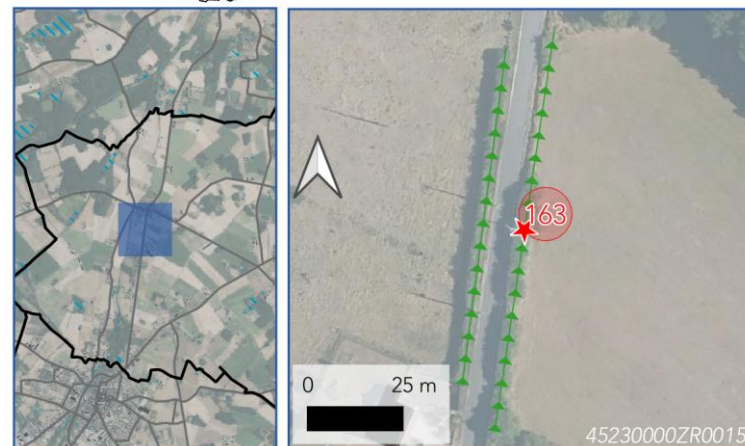
Élément du patrimoine n° : **162**

Sur le territoire de la commune de : **NOYERS**



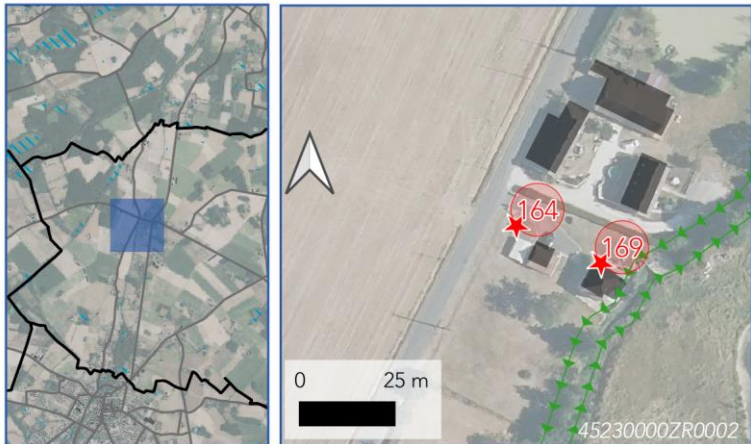




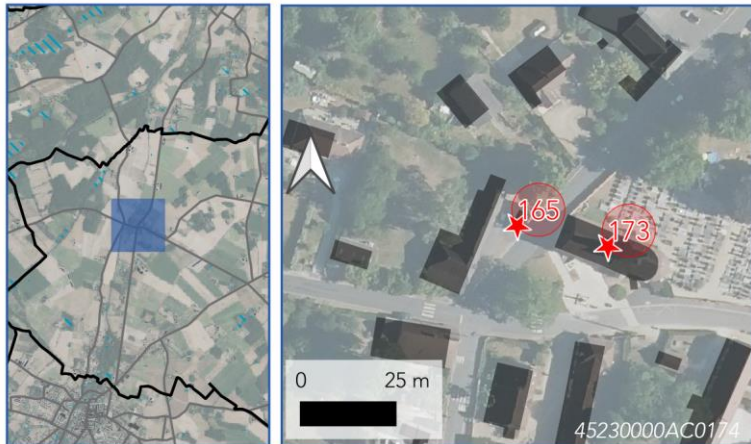
Élément du patrimoine n° : **163**

Sur le territoire de la commune de : **NOYERS**







45230000ZR0015

N°	Type de patrimoine	Élément de patrimonial architectural	Photo
164	Petit patrimoine	Fontaine du Moulin de Glatigny	
<p>Élément du patrimoine n° : 164 Sur le territoire de la commune de : NOYERS</p>  			

N°	Type de patrimoine	Élément de patrimonial architectural	Photo
165	Petit patrimoine	Maison des octrois dit le pigeonnier	
<p>Élément du patrimoine n° : 165 Sur le territoire de la commune de : NOYERS</p>  			

ÉLÉMENTS À PRÉSERVER AU TITRE DE L'ARTICLE L.151-19 DU CODE DE L'URBANISME

Noyers

N°	Type de patrimoine	Élément de patrimonial architectural	Photo
169	Patrimoine bâti	Moulin de Glatigny	
 <p>Élément du patrimoine n° : 169 Sur le territoire de la commune de : NOYERS</p>			
		 <p>45230000ZR0002</p>	

N°	Type de patrimoine	Élément de patrimonial architectural	Photo
170	Patrimoine bâti	Château de la Missandière	
 <p>Élément du patrimoine n° : 170 Sur le territoire de la commune de : NOYERS</p>			
		 <p>45230000A10043</p>	

ÉLÉMENTS À PRÉSERVER AU TITRE DE L'ARTICLE L.151-19 DU CODE DE L'URBANISME



N°	Type de patrimoine	Élément de patrimonial architectural	Photo
171	Patrimoine bâti	Château de la Marière	

N°	Type de patrimoine	Élément de patrimonial architectural	Photo
173	Patrimoine bâti	Eglise Saint Pierre	


Élément du patrimoine n° : **171**
 Sur le territoire de la commune de : **NOYERS**

Élément du patrimoine n° : **173**
 Sur le territoire de la commune de : **NOYERS**

ÉLÉMENTS À PRÉSERVER AU TITRE DE L'ARTICLE L.151-19 DU CODE DE L'URBANISME

Oussoy-en-Gâtinais

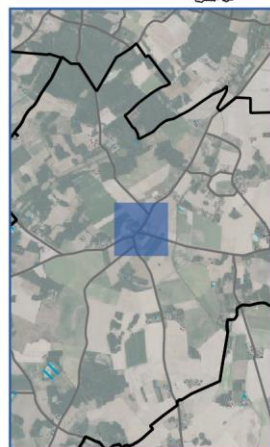
Oussoy-en-Gâtinais


N°	Type de patrimoine	Élément de patrimonial architectural	Photo
174	Petit patrimoine	Eglise	



Élément du patrimoine n° : **174**

Sur le territoire de la commune de :
OUSOY-EN-GATINAIS




N°	Type de patrimoine	Élément de patrimonial architectural	Photo
175	Petit patrimoine	Moulin	



Élément du patrimoine n° : **175**

Sur le territoire de la commune de :
OUSOY-EN-GATINAIS




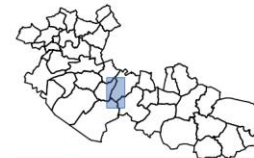
N°	Type de patrimoine	Élément de patrimonial architectural	Photo
176	Petit patrimoine	Lavoir	



Élément du patrimoine n° : **176**
 Sur le territoire de la commune de :
OUSOY-EN-GATINAIS



N°	Type de patrimoine	Élément de patrimonial architectural	Photo
177	Petit patrimoine	Clocheton	



Élément du patrimoine n° : **177**
 Sur le territoire de la commune de :
OUSOY-EN-GATINAIS



ÉLÉMENTS À PRÉSERVER AU TITRE DE L'ARTICLE L.151-19 DU CODE DE L'URBANISME

Ouzouer-des-Champs

N°	Type de patrimoine	Élément de patrimonial architectural	Photo
311	Patrimoine bâti	Château de Courtigis	



Élément du patrimoine n° : **311**

Sur le territoire de la commune de : **OUSSOY-EN-GATINAIS**



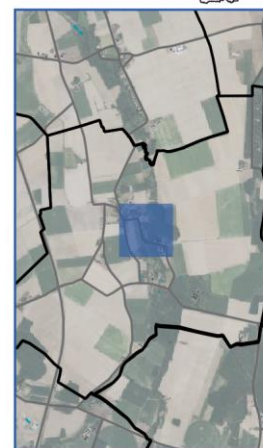
Ouzouer-des-Champs

N°	Type de patrimoine	Élément de patrimonial architectural	Photo
179	Patrimoine bâti	Chateau	




Élément du patrimoine n° : **179**

Sur le territoire de la commune de : **OUZOUER-DES-CHAMPS**



ÉLÉMENTS À PRÉSERVER AU TITRE DE L'ARTICLE L.151-19 DU CODE DE L'URBANISME





N°	Type de patrimoine	Élément de patrimonial architectural	Photo
180	Patrimoine bâti	Anciennes tanneries	



Élément du patrimoine n° : **180**

Sur le territoire de la commune de : **OUZOUER-DES-CHAMPS**

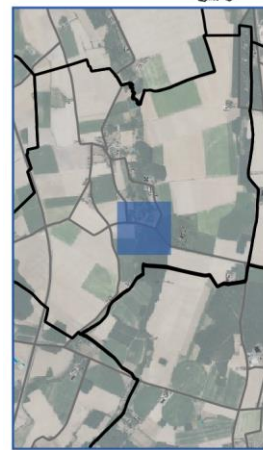


N°	Type de patrimoine	Élément de patrimonial architectural	Photo
181	Petit patrimoine	Moulin de la Place	



Élément du patrimoine n° : **181**

Sur le territoire de la commune de : **OUZOUER-DES-CHAMPS**



ÉLÉMENTS À PRÉSERVER AU TITRE DE L'ARTICLE L.151-19 DU CODE DE L'URBANISME

Ouzouer-des-Champs


N°	Type de patrimoine	Élément de patrimonial architectural	Photo
182	Patrimoine bâti	La Manderie	

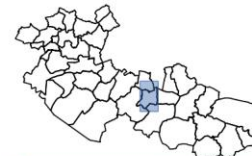


Élément du patrimoine n° : **182**

Sur le territoire de la commune de : **OUZOUER-DES-CHAMPS**

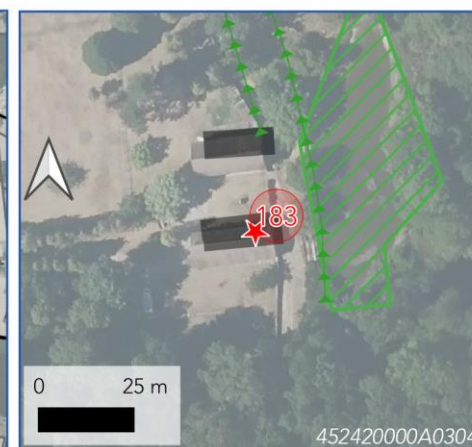


N°	Type de patrimoine	Élément de patrimonial architectural	Photo
183	Patrimoine bâti	Moulin de Calabre	



Élément du patrimoine n° : **183**

Sur le territoire de la commune de : **OUZOUER-DES-CHAMPS**



ÉLÉMENTS À PRÉSERVER AU TITRE DE L'ARTICLE L.151-19 DU




N°	Type de patrimoine	Élément de patrimonial architectural	Photo
184	Patrimoine bâti	Château des Ormes	



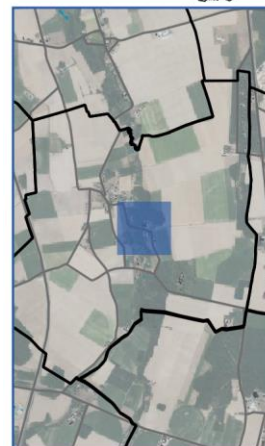
Élément du patrimoine n° : **184**
 Sur le territoire de la commune de : **OUZOUER-DES-CHAMPS**



N°	Type de patrimoine	Élément de patrimonial architectural	Photo
185	Patrimoine bâti	Château de la Manderie	



Élément du patrimoine n° : **185**
 Sur le territoire de la commune de : **OUZOUER-DES-CHAMPS**



ÉLÉMENTS À PRÉSERVER AU TITRE DE L'ARTICLE L.151-19 DU CODE DE L'URBANISME

Ouzouer-des-Champs

N°	Type de patrimoine	Élément de patrimonial architectural	Photo
186	Patrimoine bâti	Château de Plaisance	

N°	Type de patrimoine	Élément de patrimonial architectural	Photo
187	Patrimoine bâti	Eglise	



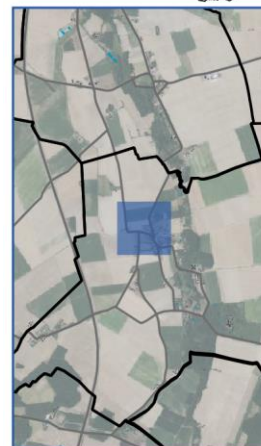
Élément du patrimoine n° : **186**

Sur le territoire de la commune de :
OUZOUER-DES-CHAMPS



Élément du patrimoine n° : **187**

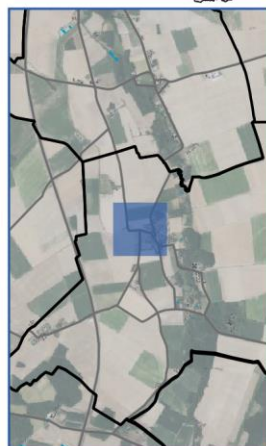
Sur le territoire de la commune de :
OUZOUER-DES-CHAMPS



N°	Type de patrimoine	Élément de patrimonial architectural	Photo
188	Petit patrimoine	Croix	

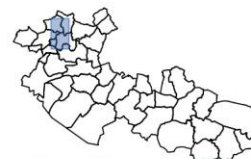


Élément du patrimoine n° : **188**
 Sur le territoire de la commune de : **OZOUEUR-DES-CHAMPS**



Ouzouer-sous-Bellegarde

N°	Type de patrimoine	Élément de patrimonial architectural	Photo
189	Petit patrimoine	Croix	




Élément du patrimoine n° : **189**
 Sur le territoire de la commune de : **OZOUEUR-SOUS-BELLEGARDE**



ÉLÉMENTS À PRÉSERVER AU TITRE DE L'ARTICLE L.151-19 DU CODE DE L'URBANISME

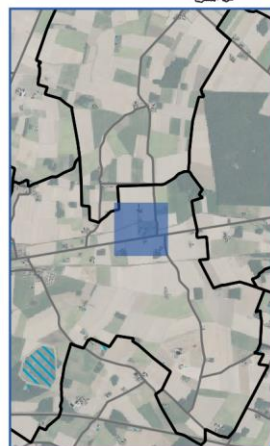
Ouzouer-sous-Bellegarde


N°	Type de patrimoine	Élément de patrimonial architectural	Photo
191	Petit patrimoine	Puits et pompe à chaîne au lieu-dit le Nioville	

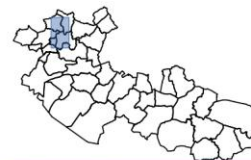


Élément du patrimoine n° : **191**

Sur le territoire de la commune de : **OUZOUER-SOUS-BELLEGARDE**

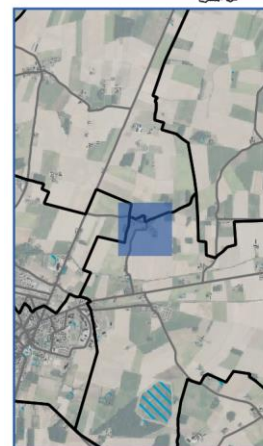


N°	Type de patrimoine	Élément de patrimonial architectural	Photo
193	Petit patrimoine	Puits à Flavécourt	




Élément du patrimoine n° : **193**

Sur le territoire de la commune de : **OUZOUER-SOUS-BELLEGARDE**

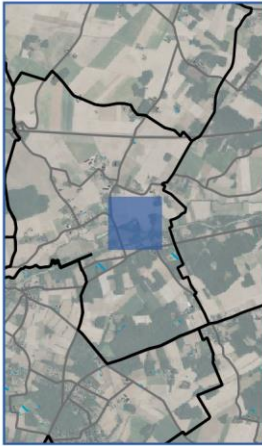
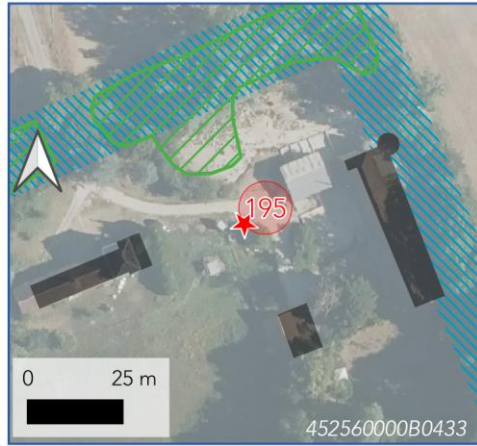


Presnoy

N°	Type de patrimoine	Élément de patrimonial architectural	Photo
195	Patrimoine bâti	Vestiges du château de Chancy	



Élément du patrimoine n° : **195**
 Sur le territoire de la commune de : **PRESNOY**

45256000B0433

N°	Type de patrimoine	Élément de patrimonial architectural	Photo
196	Patrimoine bâti	Eglise	




Élément du patrimoine n° : **196**
 Sur le territoire de la commune de : **PRESNOY**



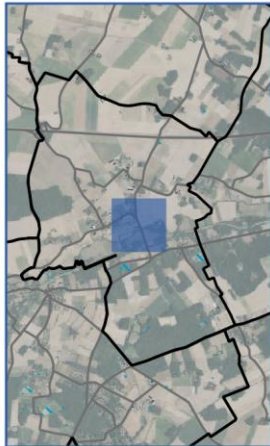

45256000B0223

ÉLÉMENTS À PRÉSERVER AU TITRE DE L'ARTICLE L.151-19 DU CODE DE L'URBANISME
Pressigny-les-Pins


N°	Type de patrimoine	Élément de patrimonial architectural	Photo
197	Petit patrimoine	Croix Saint Pierre	

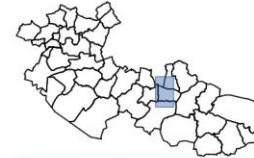


Élément du patrimoine n° : **197**
 Sur le territoire de la commune de :
PRESNOY



Pressigny-les-Pins

N°	Type de patrimoine	Élément de patrimonial architectural	Photo
198	Patrimoine bâti	Ecuries	



Élément du patrimoine n° : **198**
 Sur le territoire de la commune de :
PRESSIGNY-LES-PINS






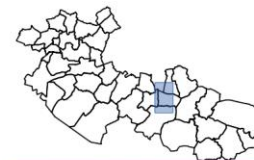
N°	Type de patrimoine	Élément de patrimonial architectural	Photo
199	Patrimoine bâti	Ecuries	



Élément du patrimoine n° : **199**
 Sur le territoire de la commune de : **PRESSIGNY-LES-PINS**



N°	Type de patrimoine	Élément de patrimonial architectural	Photo
200	Patrimoine bâti	Eglise du bourg	



Élément du patrimoine n° : **200**
 Sur le territoire de la commune de : **PRESSIGNY-LES-PINS**



ÉLÉMENTS À PRÉSERVER AU TITRE DE L'ARTICLE L.151-19 DU CODE DE L'URBANISME

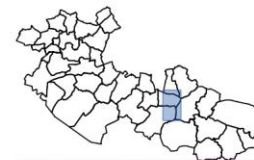
Pressigny-les-Pins

N°	Type de patrimoine	Élément de patrimonial architectural	Photo
201	Patrimoine bâti	La Vallonnière	

N°	Type de patrimoine	Élément de patrimonial architectural	Photo
202	Patrimoine bâti	Château de Beaudenin	



Élément du patrimoine n° : **201**
 Sur le territoire de la commune de : **PRESSIGNY-LES-PINS**



Élément du patrimoine n° : **202**
 Sur le territoire de la commune de : **PRESSIGNY-LES-PINS**



N°	Type de patrimoine	Élément de patrimonial architectural	Photo
203	Patrimoine bâti	Chapelle	

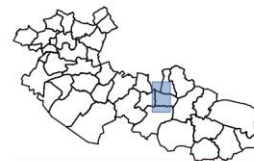


Élément du patrimoine n° : **203**

Sur le territoire de la commune de :
PRESSIGNY-LES-PINS



N°	Type de patrimoine	Élément de patrimonial architectural	Photo
205	Patrimoine bâti	Château de la Valette	



Élément du patrimoine n° : **205**

Sur le territoire de la commune de :
PRESSIGNY-LES-PINS



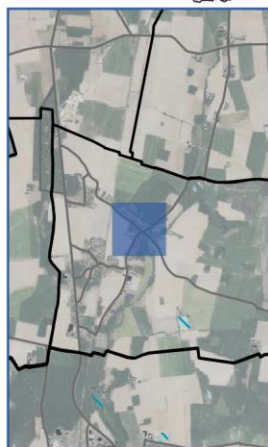
ÉLÉMENTS À PRÉSERVER AU TITRE DE L'ARTICLE L.151-19 DU CODE DE L'URBANISME

Pressigny-les-Pins

N°	Type de patrimoine	Élément de patrimonial architectural	Photo
207	Patrimoine bâti	Vieux château	




Élément du patrimoine n° : **207**
 Sur le territoire de la commune de :
PRESSIGNY-LES-PINS






N°	Type de patrimoine	Élément de patrimonial architectural	Photo
208	Patrimoine bâti	Pavillon d'entrée Sud	



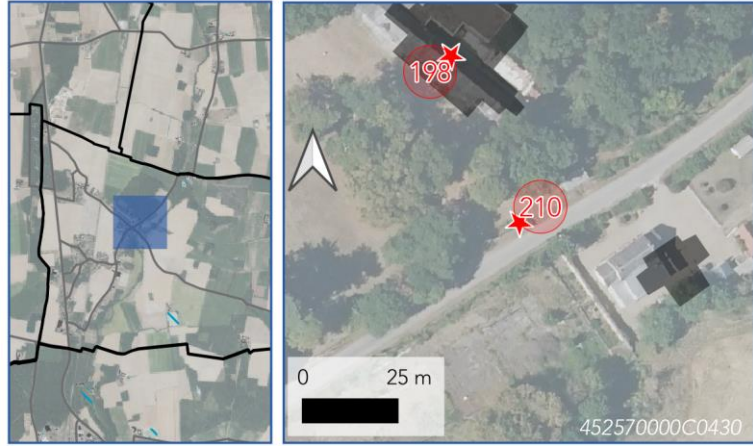


Élément du patrimoine n° : **208**
 Sur le territoire de la commune de :
PRESSIGNY-LES-PINS











N°	Type de patrimoine	Élément de patrimonial architectural	Photo
209	Patrimoine bâti	Pavillon d'entrée Nord	
<p>Élément du patrimoine n° : 209 Sur le territoire de la commune de : PRESSIGNY-LES-PINS</p>  			


N°	Type de patrimoine	Élément de patrimonial architectural	Photo
210	Petit patrimoine	Grille d'entrée par la route de Cortrat	
<p>Élément du patrimoine n° : 210 Sur le territoire de la commune de : PRESSIGNY-LES-PINS</p>  			

ÉLÉMENTS À PRÉSERVER AU TITRE DE L'ARTICLE L.151-19 DU CODE DE L'URBANISME

Pressigny-les-Pins

N°	Type de patrimoine	Élément de patrimonial architectural	Photo
211	Petit patrimoine	Grille d'entrée par la route de Montargis	
<p>Élément du patrimoine n° : 211 Sur le territoire de la commune de : PRESSIGNY-LES-PINS</p>  			

N°	Type de patrimoine	Élément de patrimonial architectural	Photo
212	Petit patrimoine	Grille principale d'entrée du Château	
<p>Élément du patrimoine n° : 212 Sur le territoire de la commune de : PRESSIGNY-LES-PINS</p>  			

N°	Type de patrimoine	Élément de patrimonial architectural	Photo
277	Petit patrimoine	Croix	




Élément du patrimoine n° : **277**

Sur le territoire de la commune de :
PRESSIGNY-LES-PINS



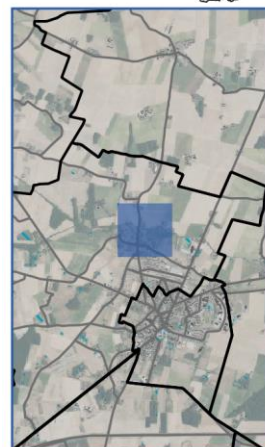
Quiers-sur-Bézone

N°	Type de patrimoine	Élément de patrimonial architectural	Photo
213	Patrimoine bâti	Grande demeure	



Élément du patrimoine n° : **213**

Sur le territoire de la commune de :
QUIERS-SUR-BEZONDE



ÉLÉMENTS À PRÉSERVER AU TITRE DE L'ARTICLE L.151-19 DU CODE DE L'URBANISME

Saint Hilaire-sur-Puiseaux

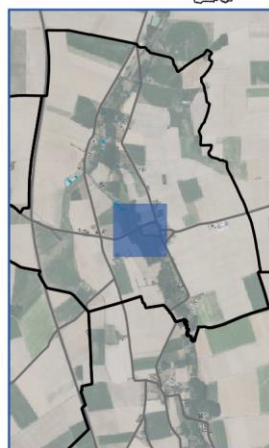
Saint Hilaire-sur-Puiseaux

N°	Type de patrimoine	Élément de patrimonial architectural	Photo
239	Patrimoine bâti	Château du pont	



Élément du patrimoine n° : **239**

Sur le territoire de la commune de :
SAINT-HILAIRE-SUR-PUISEAUX

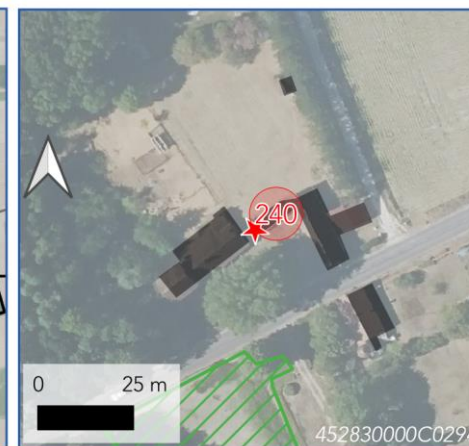


N°	Type de patrimoine	Élément de patrimonial architectural	Photo
240	Patrimoine bâti	Moulin à eau	




Élément du patrimoine n° : **240**

Sur le territoire de la commune de :
SAINT-HILAIRE-SUR-PUISEAUX

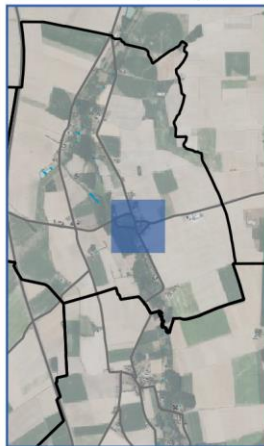





N°	Type de patrimoine	Élément de patrimonial architectural	Photo
241	Patrimoine bâti	Eglise	



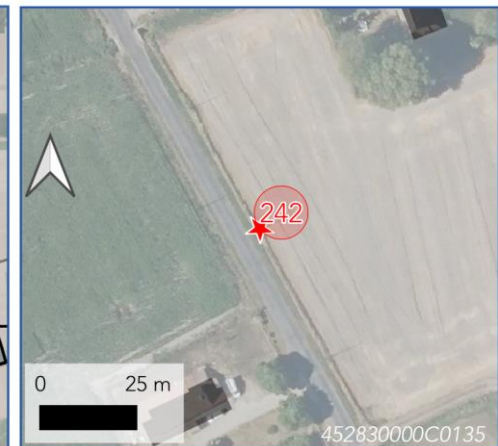
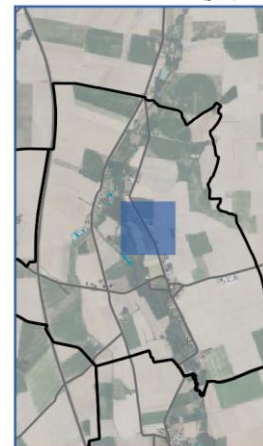
Élément du patrimoine n° : **241**
 Sur le territoire de la commune de : **SAINT-HILAIRE-SUR-PUISEAUX**



N°	Type de patrimoine	Élément de patrimonial architectural	Photo
242	Petit patrimoine	Croix	




Élément du patrimoine n° : **242**
 Sur le territoire de la commune de : **SAINT-HILAIRE-SUR-PUISEAUX**



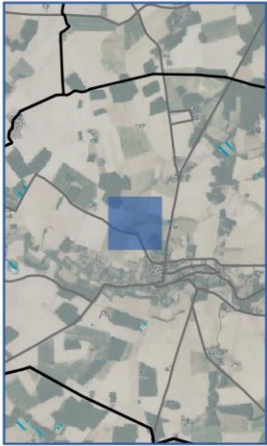

ÉLÉMENTS À PRÉSERVER AU TITRE DE L'ARTICLE L.151-19 DU CODE DE L'URBANISME
 Saint-Maurice-sur-Aveyron

Saint-Maurice-sur-Aveyron


N°	Type de patrimoine	Élément de patrimonial architectural	Photo
243	Patrimoine bâti	Ferme de la Pilaudière	





Élément du patrimoine n° : **243**
 Sur le territoire de la commune de :
SAINT-MAURICE-SUR-AVEYRON


N°	Type de patrimoine	Élément de patrimonial architectural	Photo
244	Patrimoine bâti	Ferme de Bellefontaine	



Élément du patrimoine n° : **244**
 Sur le territoire de la commune de :
SAINT-MAURICE-SUR-AVEYRON

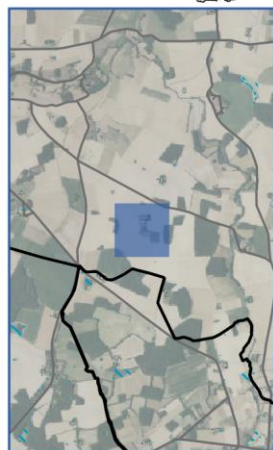
N°	Type de patrimoine	Élément de patrimonial architectural	Photo
245	Patrimoine bâti	Ferme du Perthuis	

N°	Type de patrimoine	Élément de patrimonial architectural	Photo
246	Patrimoine bâti	Ensemble bâti du hameau de Fontaine-Jean	



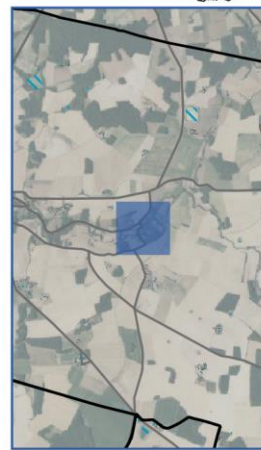
Élément du patrimoine n° : **245**

Sur le territoire de la commune de :
SAINT-MAURICE-SUR-AVEYRON



Élément du patrimoine n° : **246**

Sur le territoire de la commune de :
SAINT-MAURICE-SUR-AVEYRON



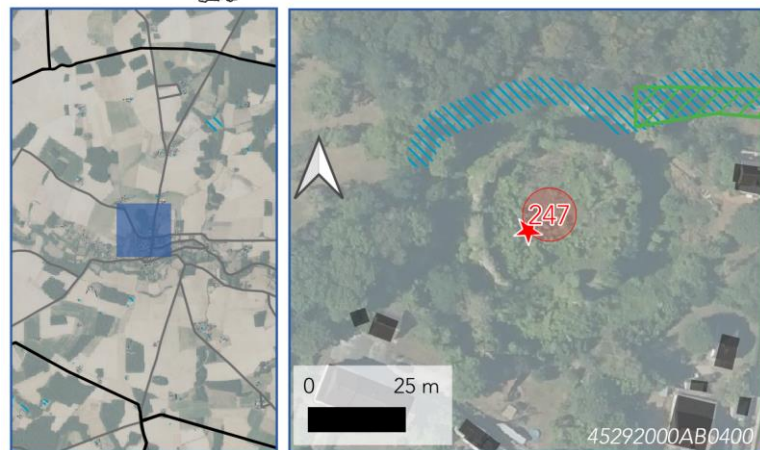
ÉLÉMENTS À PRÉSERVER AU TITRE DE L'ARTICLE L.151-19 DU CODE DE L'URBANISME

Saint-Maurice-sur-Aveyron

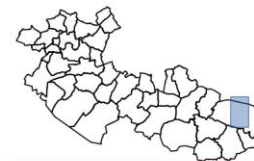
N°	Type de patrimoine	Élément de patrimonial architectural	Photo
247	Patrimoine bâti	Vestiges du donjon du château fort	



Élément du patrimoine n° : **247**
 Sur le territoire de la commune de :
SAINT-MAURICE-SUR-AVEYRON



N°	Type de patrimoine	Élément de patrimonial architectural	Photo
248	Patrimoine bâti	Croix de St Pierre	



Élément du patrimoine n° : **248**
 Sur le territoire de la commune de :
SAINT-MAURICE-SUR-AVEYRON

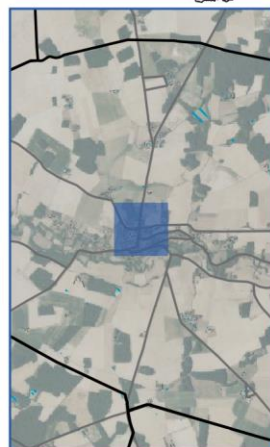


N°	Type de patrimoine	Élément de patrimonial architectural	Photo
249	Petit patrimoine	Croix	



Élément du patrimoine n° : **249**

Sur le territoire de la commune de :
SAINT-MAURICE-SUR-AVEYRON



N°	Type de patrimoine	Élément de patrimonial architectural	Photo
250	Petit patrimoine	Puits	



Élément du patrimoine n° : **250**

Sur le territoire de la commune de :
SAINT-MAURICE-SUR-AVEYRON



ÉLÉMENTS À PRÉSERVER AU TITRE DE L'ARTICLE L.151-19 DU CODE DE L'URBANISME

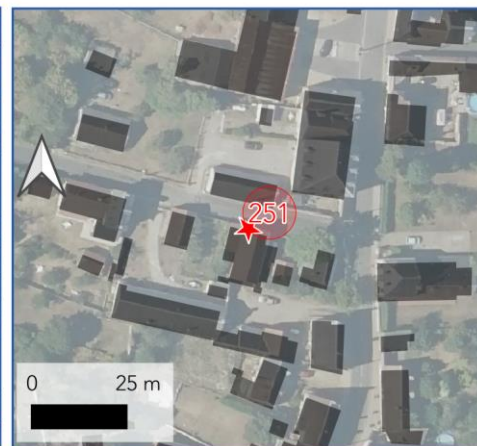
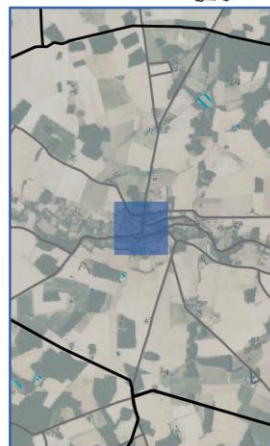
Saint-Maurice-sur-Aveyron

N°	Type de patrimoine	Élément de patrimonial architectural	Photo
251	Petit patrimoine	Puits	



Élément du patrimoine n° : **251**

Sur le territoire de la commune de :
SAINT-MAURICE-SUR-AVEYRON



N°	Type de patrimoine	Élément de patrimonial architectural	Photo
252	Petit patrimoine	Puits (cour de l'ancienne mairie)	



Élément du patrimoine n° : **252**

Sur le territoire de la commune de :
SAINT-MAURICE-SUR-AVEYRON



N°	Type de patrimoine	Élément de patrimonial architectural	Photo
253	Petit patrimoine	Puits	



Élément du patrimoine n° : **253**

Sur le territoire de la commune de :
SAINT-MAURICE-SUR-AVEYRON



N°	Type de patrimoine	Élément de patrimonial architectural	Photo
254	Petit patrimoine	Croix	



Élément du patrimoine n° : **254**

Sur le territoire de la commune de :
SAINT-MAURICE-SUR-AVEYRON



ÉLÉMENTS À PRÉSERVER AU TITRE DE L'ARTICLE L.151-19 DU CODE DE L'URBANISME

Saint-Maurice-sur-Aveyron

N°	Type de patrimoine	Élément de patrimonial architectural	Photo
255	Petit patrimoine	Puits rue Franche	



Élément du patrimoine n° : **255**

Sur le territoire de la commune de :
SAINT-AURICE-SUR-AVEYRON




N°	Type de patrimoine	Élément de patrimonial architectural	Photo
256	Petit patrimoine	Lavoirs et passage à gué sur l'Aveyron	



Élément du patrimoine n° : **256**

Sur le territoire de la commune de :
SAINT-AURICE-SUR-AVEYRON

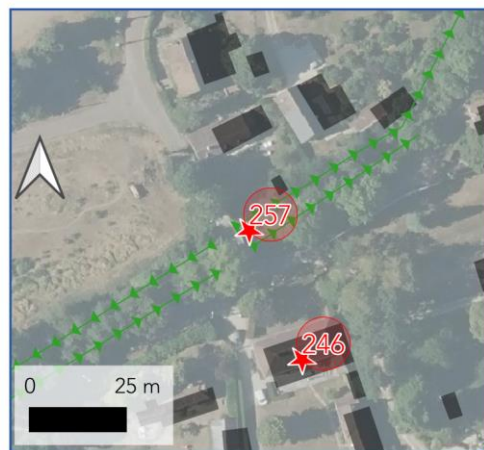
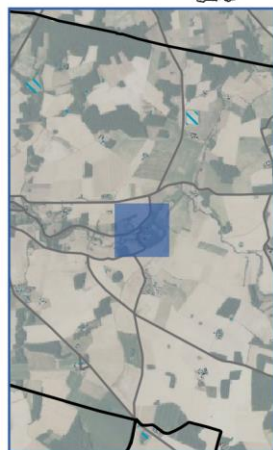


N°	Type de patrimoine	Élément de patrimonial architectural	Photo
257	Petit patrimoine	Pont	



Élément du patrimoine n° : **257**

Sur le territoire de la commune de :
SAINT-MAURICE-SUR-AVEYRON



N°	Type de patrimoine	Élément de patrimonial architectural	Photo
258	Petit patrimoine	Croix	



Élément du patrimoine n° : **258**

Sur le territoire de la commune de :
SAINT-MAURICE-SUR-AVEYRON



ÉLÉMENTS À PRÉSERVER AU TITRE DE L'ARTICLE L.151-19 DU CODE DE L'URBANISME

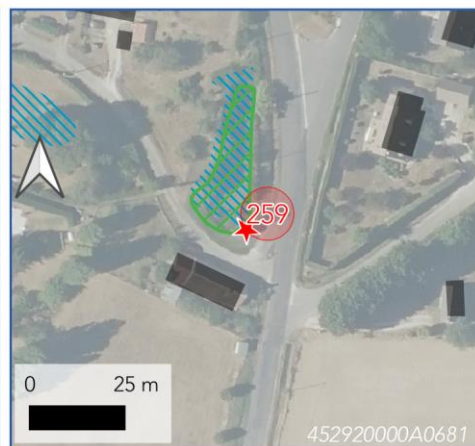
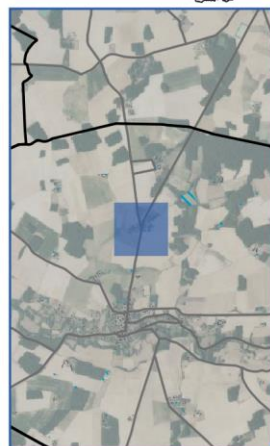
Saint-Maurice-sur-Aveyron

N°	Type de patrimoine	Élément de patrimonial architectural	Photo
259	Petit patrimoine	Croix	



Élément du patrimoine n° : **259**

Sur le territoire de la commune de :
SAINT-MAURICE-SUR-AVEYRON



N°	Type de patrimoine	Élément de patrimonial architectural	Photo
260	Patrimoine bâti	Eglise	


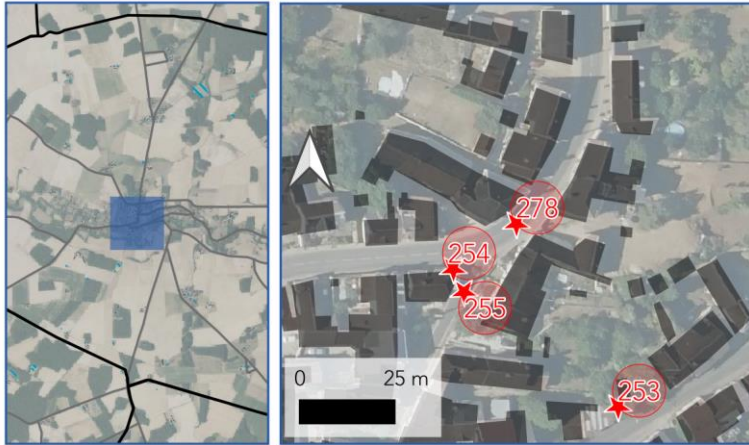


Élément du patrimoine n° : **260**

Sur le territoire de la commune de :
SAINT-MAURICE-SUR-AVEYRON





N°	Type de patrimoine	Élément de patrimonial architectural	Photo
278	Patrimoine bâti	Ensemble bâti du centre ancien	
<p>Élément du patrimoine n° : 278 Sur le territoire de la commune de : SAINT-MAURICE-SUR-AVEYRON</p>  			


Sainte-Genève-des-Bois

N°	Type de patrimoine	Élément de patrimonial architectural	Photo
217	Patrimoine bâti	Les terres de la Bonne Dame : Grange	
<p>Élément du patrimoine n° : 217 Sur le territoire de la commune de : SAINTE-GENEVIEVE-DES-BOIS</p>  			

ÉLÉMENTS À PRÉSERVER AU TITRE DE L'ARTICLE L.151-19 DU CODE DE L'URBANISME

Sainte-Geneviève-des-Bois

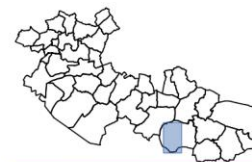
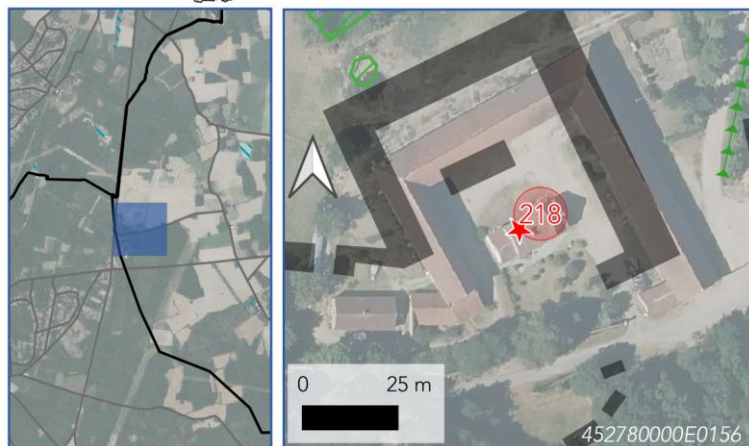
N°	Type de patrimoine	Élément de patrimonial architectural	Photo
218	Patrimoine bâti	Les Bézards : ferme et tour	

N°	Type de patrimoine	Élément de patrimonial architectural	Photo
219	Patrimoine bâti	Les Liziards : ferme, en particulier pavillon d'entrée et grange en pans de bois	



Élément du patrimoine n° : **218**


Sur le territoire de la commune de :
SAINTE-GENEVEIE-DES-BOIS



Élément du patrimoine n° : **219**

Sur le territoire de la commune de :
SAINTE-GENEVEIE-DES-BOIS



N°	Type de patrimoine	Élément de patrimonial architectural	Photo
220	Patrimoine bâti	Les Bézards : ferme	




Élément du patrimoine n° : **220**
 Sur le territoire de la commune de :
SAINTE-GENEVIEVE-DES-BOIS



N°	Type de patrimoine	Élément de patrimonial architectural	Photo
222	Patrimoine bâti	Bellecour : château	




Élément du patrimoine n° : **222**
 Sur le territoire de la commune de :
SAINTE-GENEVIEVE-DES-BOIS



ÉLÉMENTS À PRÉSERVER AU TITRE DE L'ARTICLE L.151-19 DU CODE DE L'URBANISME

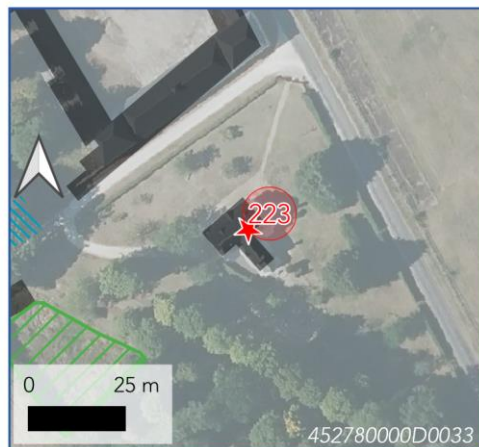
Sainte-Geneviève-des-Bois


N°	Type de patrimoine	Élément de patrimonial architectural	Photo
223	Patrimoine bâti	Bellecour : ferme	

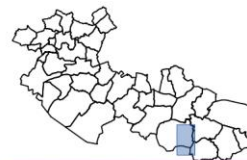


Élément du patrimoine n° : **223**

Sur le territoire de la commune de :
SAINTE-GENEVIEVE-DES-BOIS

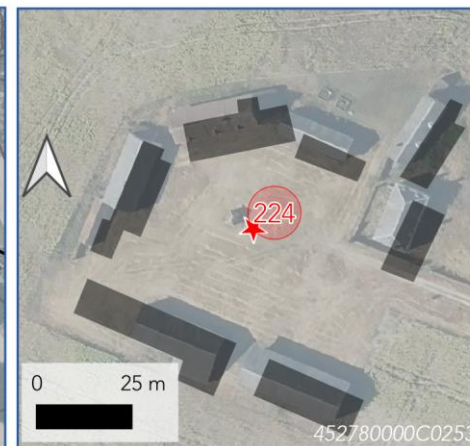



N°	Type de patrimoine	Élément de patrimonial architectural	Photo
224	Patrimoine bâti	Les Girards : ferme	

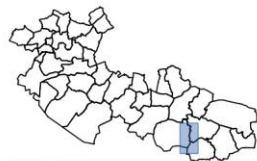


Élément du patrimoine n° : **224**

Sur le territoire de la commune de :
SAINTE-GENEVIEVE-DES-BOIS



N°	Type de patrimoine	Élément de patrimonial architectural	Photo
225	Patrimoine bâti	Briquemault : ferme	



Élément du patrimoine n° : **225**

Sur le territoire de la commune de :
SAINTE-GENEVIEVE-DES-BOIS

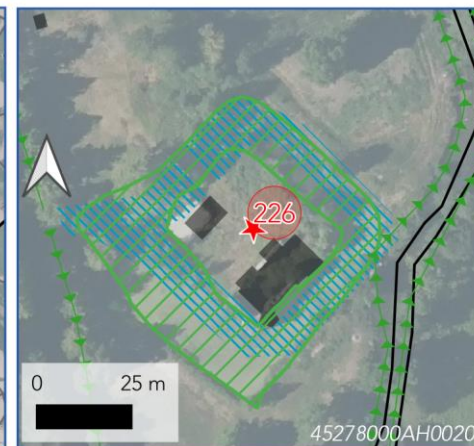


N°	Type de patrimoine	Élément de patrimonial architectural	Photo
226	Patrimoine bâti	Briquemault : château en ruines	



Élément du patrimoine n° : **226**

Sur le territoire de la commune de :
SAINTE-GENEVIEVE-DES-BOIS



ÉLÉMENTS À PRÉSERVER AU TITRE DE L'ARTICLE L.151-19 DU CODE DE L'URBANISME

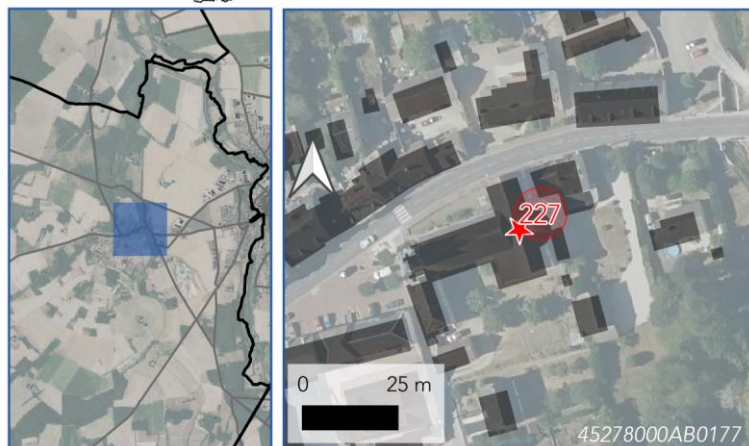
Sainte-Geneviève-des-Bois

N°	Type de patrimoine	Élément de patrimonial architectural	Photo
227	Patrimoine bâti	Eglise de Ste Geneviève	

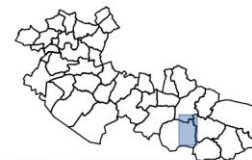


Élément du patrimoine n° : **227**

Sur le territoire de la commune de :
SAINTE-GENEVIEVE-DES-BOIS

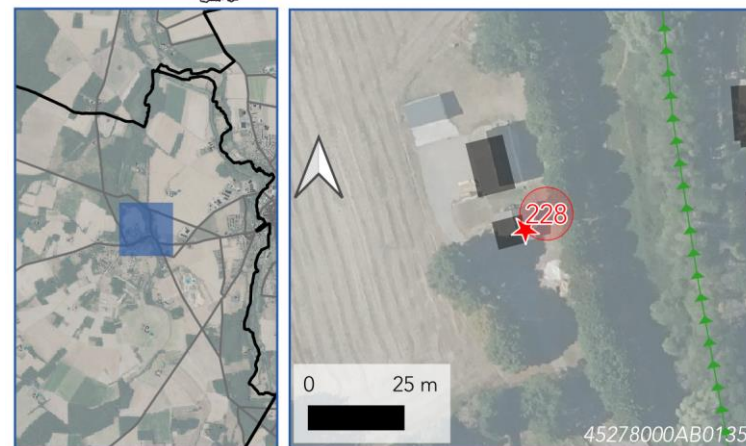


N°	Type de patrimoine	Élément de patrimonial architectural	Photo
228	Patrimoine bâti	Ancienne halte de Sainte-Geneviève (services techniques) / Gare du tacot	



Élément du patrimoine n° : **228**

Sur le territoire de la commune de :
SAINTE-GENEVIEVE-DES-BOIS


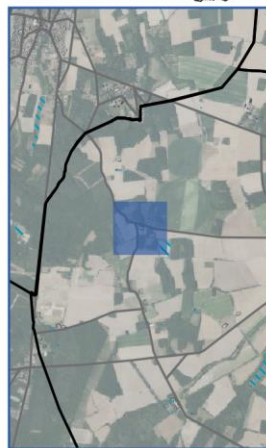



N°	Type de patrimoine	Élément de patrimonial architectural	Photo
229	Patrimoine bâti	Les Billonnais : ferme, éolienne et château d'eau	

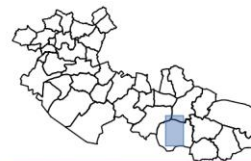


Élément du patrimoine n° : **229**

Sur le territoire de la commune de : **SAINTE-GENEVIEVE-DES-BOIS**



N°	Type de patrimoine	Élément de patrimonial architectural	Photo
230	Patrimoine bâti	Les Paillards : ferme	



Élément du patrimoine n° : **230**

Sur le territoire de la commune de : **SAINTE-GENEVIEVE-DES-BOIS**



ÉLÉMENTS À PRÉSERVER AU TITRE DE L'ARTICLE L.151-19 DU CODE DE L'URBANISME

Sainte-Geneviève-des-Bois

N°	Type de patrimoine	Élément de patrimonial architectural	Photo
231	Patrimoine bâti	Les Godeaux : ferme	

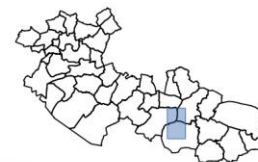


Élément du patrimoine n° : **231**

Sur le territoire de la commune de :
SAINTE-GENEVIEVE-DES-BOIS



N°	Type de patrimoine	Élément de patrimonial architectural	Photo
232	Patrimoine bâti	Le Buisson : ferme	



Élément du patrimoine n° : **232**

Sur le territoire de la commune de :
SAINTE-GENEVIEVE-DES-BOIS



ÉLÉMENTS À PRÉSERVER AU TITRE DE L'ARTICLE L.151-19


N°	Type de patrimoine	Élément de patrimonial architectural	Photo
233	Patrimoine bâti	Le Buisson : Château	



Élément du patrimoine n° : **233**

Sur le territoire de la commune de :
SAINTE-GENEVIEVE-DES-BOIS



N°	Type de patrimoine	Élément de patrimonial architectural	Photo
234	Patrimoine bâti	Patrimoine bâti Les Fourneaux	




Élément du patrimoine n° : **234**

Sur le territoire de la commune de :
SAINTE-GENEVIEVE-DES-BOIS



ÉLÉMENTS À PRÉSERVER AU TITRE DE L'ARTICLE L.151-19 DU CODE DE L'URBANISME

Sainte-Geneviève-des-Bois


N°	Type de patrimoine	Élément de patrimonial architectural	Photo
235	Petit patrimoine	Pont de Grès	



Élément du patrimoine n° : **235**

Sur le territoire de la commune de :
SAINTE-GENEVIEVE-DES-BOIS

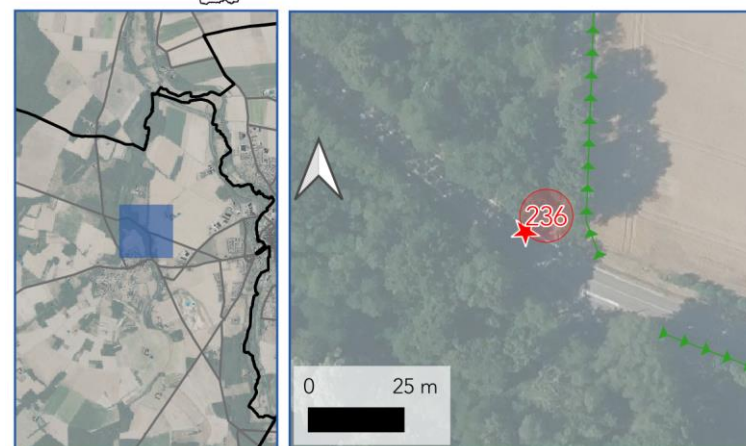


N°	Type de patrimoine	Élément de patrimonial architectural	Photo
236	Petit patrimoine	Calvaire	




Élément du patrimoine n° : **236**


Sur le territoire de la commune de :
SAINTE-GENEVIEVE-DES-BOIS



ÉLÉMENTS À PRÉSERVER AU TITRE DE L'ARTICLE L.151-19 DU CODE DE L'URBANISME



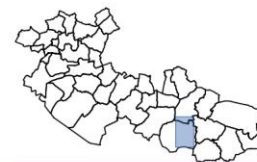
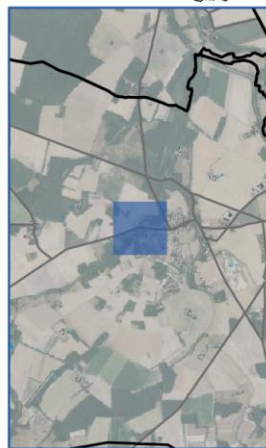
N°	Type de patrimoine	Élément de patrimonial architectural	Photo
237	Petit patrimoine	Lavoir	

N°	Type de patrimoine	Élément de patrimonial architectural	Photo
238	Petit patrimoine	Calvaire	



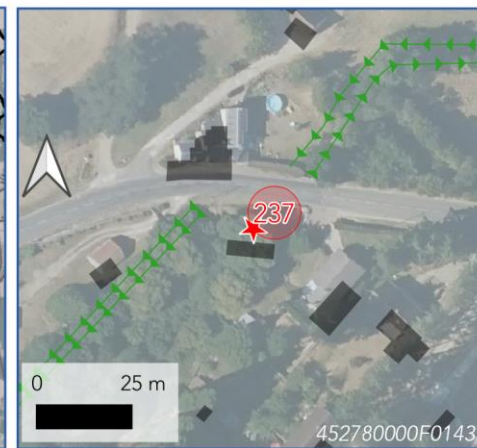
Élément du patrimoine n° : **237**

Sur le territoire de la commune de :
SAINTE-GENEVIEVE-DES-BOIS



Élément du patrimoine n° : **237**

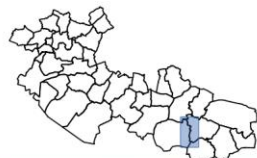
Sur le territoire de la commune de :
SAINTE-GENEVIEVE-DES-BOIS



ÉLÉMENTS À PRÉSERVER AU TITRE DE L'ARTICLE L.151-19 DU CODE DE L'URBANISME

Sainte-Geneviève-des-Bois

N°	Type de patrimoine	Élément de patrimonial architectural	Photo
293	Petit patrimoine	Calvaire Sainte-Potentienne et source Sainte-Potentienne	



Élément du patrimoine n° : **293**

Sur le territoire de la commune de :
SAINTE-GENEVIEVE-DES-BOIS

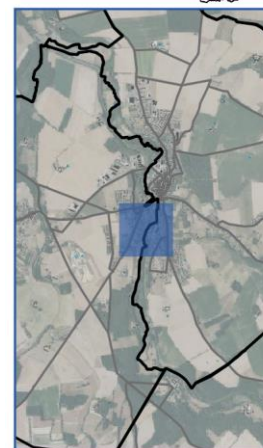


N°	Type de patrimoine	Élément de patrimonial architectural	Photo
294	Patrimoine bâti	Lavoir	

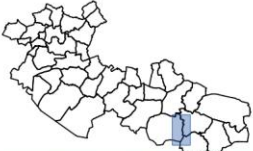


Élément du patrimoine n° : **294**

Sur le territoire de la commune de :
SAINTE-GENEVIEVE-DES-BOIS

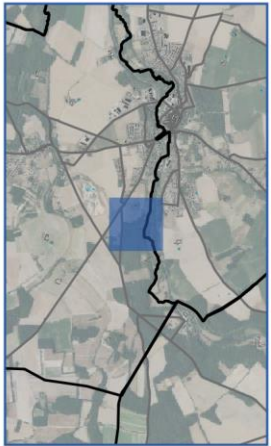



N°	Type de patrimoine	Élément de patrimonial architectural	Photo
295	Patrimoine bâti	Château de la Rivière	




Élément du patrimoine n° : **295**


Sur le territoire de la commune de : **SAINTE-GENEVIEVE-DES-BOIS**

45278000AH0072



Thimory

N°	Type de patrimoine	Élément de patrimonial architectural	Photo
261	Patrimoine bâti	Château d'Ouchamps	



Élément du patrimoine n° : **261**


Sur le territoire de la commune de : **THIMORY**





453210000A0378

ÉLÉMENTS À PRÉSERVER AU TITRE DE L'ARTICLE L.151-19 DU CODE DE L'URBANISME

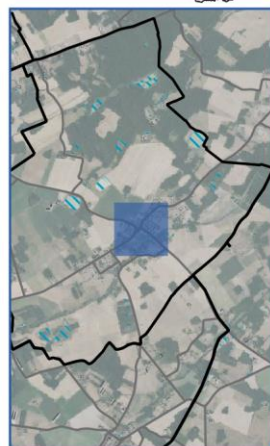
Thimory

N°	Type de patrimoine	Élément de patrimonial architectural	Photo
279	Patrimoine bâti	Eglise - autel et tombeau du XVIII	

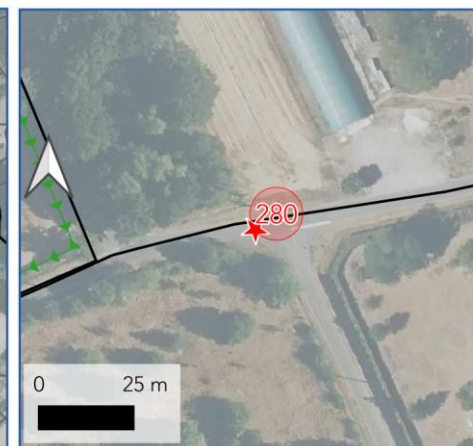
N°	Type de patrimoine	Élément de patrimonial architectural	Photo
280	Petit patrimoine	Croix	




Élément du patrimoine n° : **279**
 Sur le territoire de la commune de :
THIMORY



Élément du patrimoine n° : **280**
 Sur le territoire de la commune de :
THIMORY



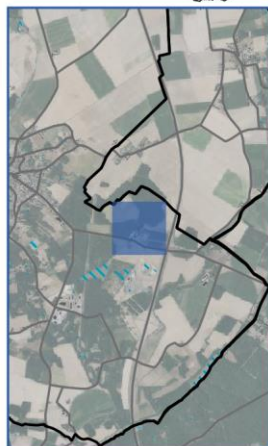
Varennnes-Changy


N°	Type de patrimoine	Élément de patrimonial architectural	Photo
263	Patrimoine bâti	Château de Changy	



Élément du patrimoine n° : **263**

Sur le territoire de la commune de :
VARENNES-CHANGY

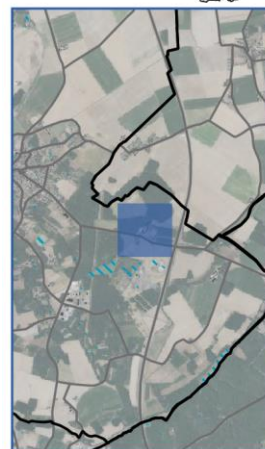


N°	Type de patrimoine	Élément de patrimonial architectural	Photo
264	Patrimoine bâti	Centre équestre	




Élément du patrimoine n° : **264**

Sur le territoire de la commune de :
VARENNES-CHANGY



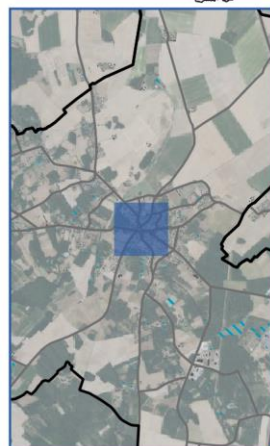
ÉLÉMENTS À PRÉSERVER AU TITRE DE L'ARTICLE L.151-19 DU CODE DE L'URBANISME


Varenes-Changy

N°	Type de patrimoine	Élément de patrimonial architectural	Photo
265	Petit patrimoine	Eglise (clocher inscrit au patrimoine secondaire)	



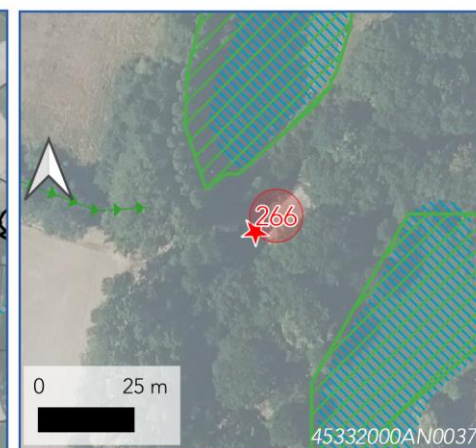
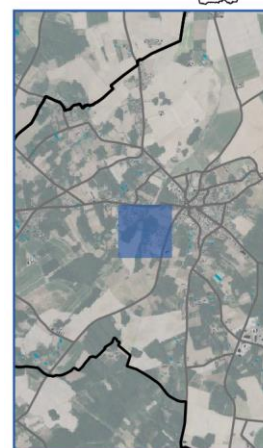
Élément du patrimoine n° : **265**
 Sur le territoire de la commune de :
VARENNES-CHANGY




N°	Type de patrimoine	Élément de patrimonial architectural	Photo
266	Petit patrimoine	Fontaine Saint Martin	





Élément du patrimoine n° : **266**
 Sur le territoire de la commune de :
VARENNES-CHANGY



N°	Type de patrimoine	Élément de patrimonial architectural	Photo
267	Petit patrimoine	Lavoir	

Élément du patrimoine n° : **267**
 Sur le territoire de la commune de : **VARENNES-CHANGY**

45332000AL0001

Vieilles-Maisons-sur-Joudry

N°	Type de patrimoine	Élément de patrimonial architectural	Photo
268	Patrimoine bâti	Auberge de Grignon	

Élément du patrimoine n° : **268**
 Sur le territoire de la commune de : **VIEILLES-MAISONS-SUR-JOUDRY**




45334000AC0112

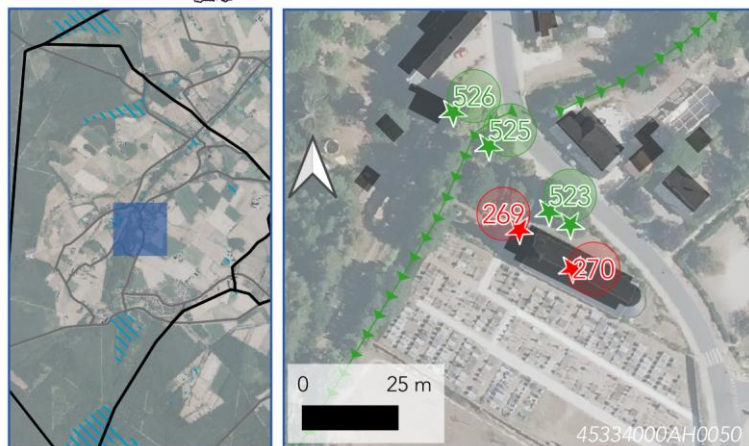
ÉLÉMENTS À PRÉSERVER AU TITRE DE L'ARTICLE L.151-19 DU CODE DE L'URBANISME

Vieilles-Maisons-sur-Joudry

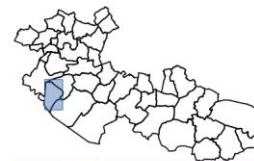
N°	Type de patrimoine	Élément de patrimonial architectural	Photo
269	Petit patrimoine	Caquetoir de l'église	



Élément du patrimoine n° : **269**
 Sur le territoire de la commune de :
VIEILLES-MAISONS-SUR-JOUDRY




N°	Type de patrimoine	Élément de patrimonial architectural	Photo
270	Patrimoine bâti	Eglise	



Élément du patrimoine n° : **270**
 Sur le territoire de la commune de :
VIEILLES-MAISONS-SUR-JOUDRY






N°	Type de patrimoine	Élément de patrimonial architectural	Photo
271	Patrimoine bâti	Château de la Motte Joudry	

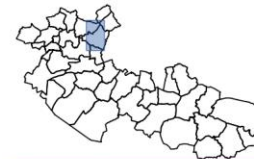


Élément du patrimoine n° : **271**
 Sur le territoire de la commune de :
VIEILLES-MAISONS-SUR-JOUDRY

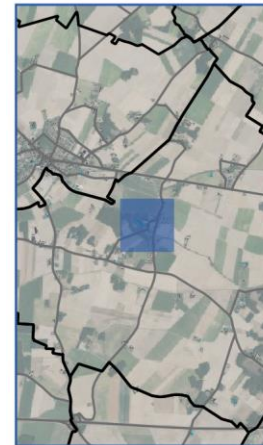


Villemoutiers

N°	Type de patrimoine	Élément de patrimonial architectural	Photo
272	Patrimoine bâti	Château	



Élément du patrimoine n° : **272**
 Sur le territoire de la commune de :
VILLEMOUTIERS

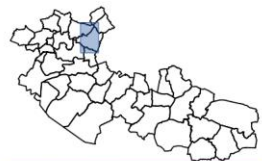


ÉLÉMENTS À PRÉSERVER AU TITRE DE L'ARTICLE L.151-19 DU CODE DE L'URBANISME

Villemoutiers

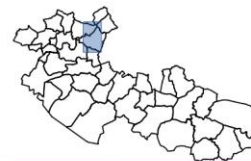
N°	Type de patrimoine	Élément de patrimonial architectural	Photo
273	Patrimoine bâti	Maison du gardien du château	

N°	Type de patrimoine	Élément de patrimonial architectural	Photo
274	Patrimoine bâti	Rue de l'Eglise	



Élément du patrimoine n° : **273**

Sur le territoire de la commune de :
VILLEMOUTIERS



Élément du patrimoine n° : **274**

Sur le territoire de la commune de :
VILLEMOUTIERS

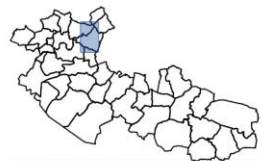


ÉLÉMENTS À PRÉSERVER AU TITRE DE L'ARTICLE L.151-19 DU CODE DE L'URBANISME



N°	Type de patrimoine	Élément de patrimonial architectural	Photo
275	Patrimoine bâti	Rue de l'Eglise	

N°	Type de patrimoine	Élément de patrimonial architectural	Photo
276	Patrimoine bâti	Ancien moulin	



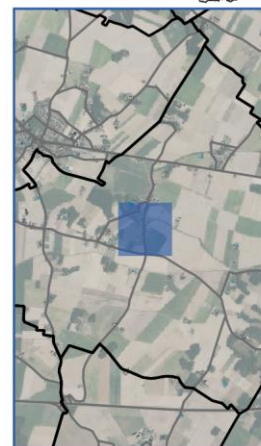
Élément du patrimoine n° : **275**

Sur le territoire de la commune de : **VILLEMOUTIERS**



Élément du patrimoine n° : **276**

Sur le territoire de la commune de : **VILLEMOUTIERS**

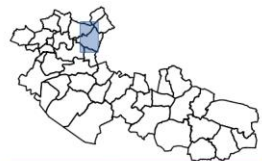


ÉLÉMENTS À PRÉSERVER AU TITRE DE L'ARTICLE L.151-19 DU CODE DE L'URBANISME

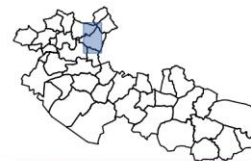
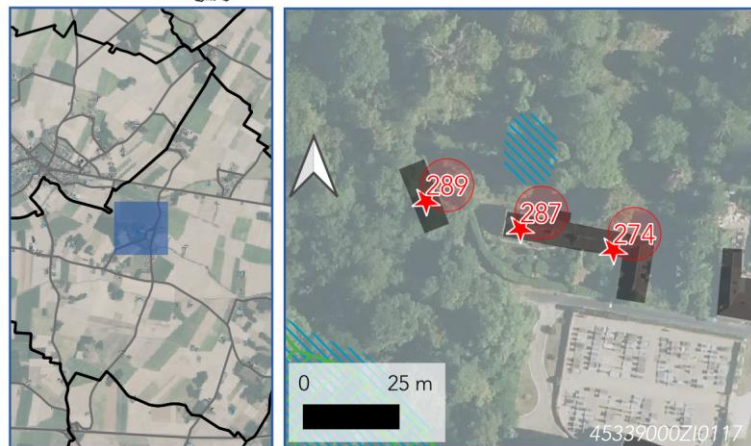
Villemoutiers

N°	Type de patrimoine	Élément de patrimonial architectural	Photo
287	Patrimoine bâti	Rue de l'Eglise	

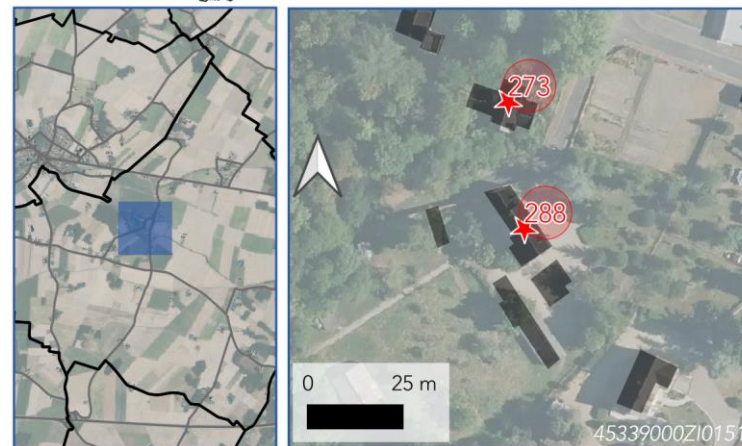
N°	Type de patrimoine	Élément de patrimonial architectural	Photo
288	Patrimoine bâti	Ancienne écurie du château	




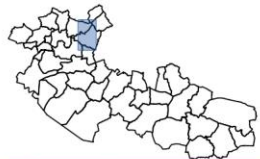
Élément du patrimoine n° : **287**
 Sur le territoire de la commune de : **VILLEMOUTIERS**



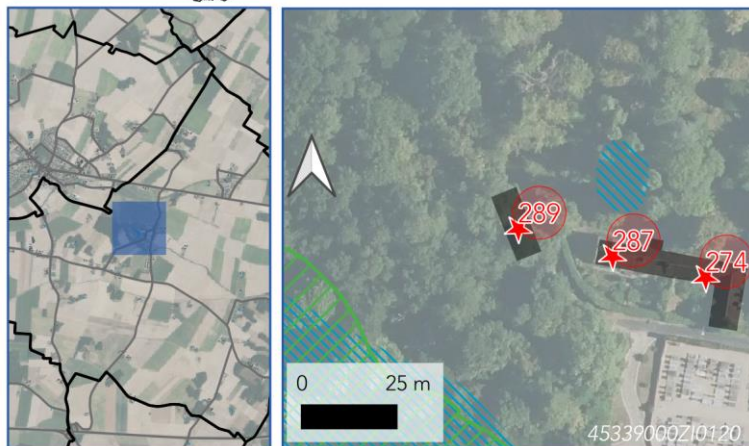
Élément du patrimoine n° : **288**
 Sur le territoire de la commune de : **VILLEMOUTIERS**




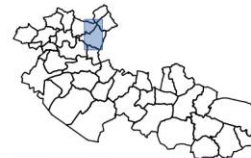
N°	Type de patrimoine	Élément de patrimonial architectural	Photo
289	Patrimoine bâti	Grange du château	



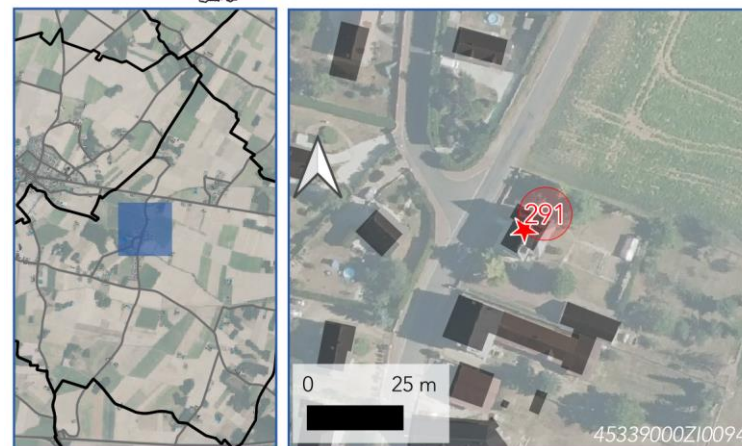
Élément du patrimoine n° : **289**
 Sur le territoire de la commune de : **VILLEMOUTIERS**



N°	Type de patrimoine	Élément de patrimonial architectural	Photo
291	Patrimoine bâti	Maison de bourg	




Élément du patrimoine n° : **291**
 Sur le territoire de la commune de : **VILLEMOUTIERS**



ÉLÉMENTS À PRÉSERVER AU TITRE DE L'ARTICLE L.151-19 DU CODE DE L'URBANISME

Villemoutiers

N°	Type de patrimoine	Élément de patrimonial architectural	Photo
302	Patrimoine bâti	Maison de bourg	



Élément du patrimoine n° : **302**

Sur le territoire de la commune de :
VILLEMOUTIERS



ÉLÉMENTS DU PAYSAGE NATUREL A PRESERVER

L'article L151-23 du Code de l'urbanisme permet d'identifier et de localiser les éléments de paysage et délimiter les sites et secteurs à protéger **pour des motifs d'ordre écologique, notamment pour la préservation, le maintien ou la remise en état des continuités écologiques** et définir, le cas échéant, les prescriptions de nature à assurer leur préservation. Lorsqu'il s'agit d'espaces boisés, il est fait application du régime d'exception prévu à l'article L. 421-4 pour les coupes et abattages d'arbres.

Il peut localiser, dans les zones urbaines, les terrains cultivés et les espaces non bâtis nécessaires au maintien des continuités écologiques à protéger et inconstructibles quels que soient les équipements qui, le cas échéant, les desservent.

L'article L151-19 du Code de l'urbanisme permet d'identifier et de localiser les éléments de paysage et identifier, localiser et délimiter les quartiers, îlots, immeubles bâtis ou non bâtis, espaces publics, monuments, sites et secteurs à protéger, à conserver, à mettre en valeur ou à requalifier **pour des motifs d'ordre culturel, historique ou architectural** et définir, le cas échéant, les prescriptions de nature à assurer leur préservation leur conservation ou leur restauration.

De plus, l'article R421-23 du Code de l'urbanisme dispose que :
Doivent être précédés d'une **déclaration préalable** les travaux, installations et aménagements suivants :

h) Les travaux ayant pour effet de modifier ou de supprimer un élément que le plan local d'urbanisme ou un document

d'urbanisme en tenant lieu a identifié, en application de l'article L. 151-19 ou de l'article L. 151-23, comme présentant un intérêt d'ordre culturel, historique, architectural ou écologique ;

Le **règlement écrit** du présent PLUi présente les règles à respecter pour ces constructions :

I – Haies et alignements* d'arbres protégés au titre du L.151-23
Au sein des alignements* d'arbres ou haies à protéger identifiés, le principe de plantations en alignement* doit être préservé : les arbres ou arbustes peuvent être déplacés, remplacés ou abattus, à condition que leur suppression ne remette pas en cause l'existence d'un principe d'alignement*.

II –Espaces vert, jardins et ensemble boisés protégés au titre du L.151-23
La vocation actuelle des parcelles* doit être maintenue. Les arbres ou arbustes peuvent être déplacés, remplacés ou abattus, à condition que leur suppression ne remette pas en cause l'apport écosystémique du secteur. L'imperméabilisation des sols et le bon écoulement des eaux ne doivent pas être dégradés.

III - Arbres isolés protégés au titre du L.151-23
Tout abattage d'arbre isolé identifié est interdit, sauf état phytosanitaire qui le justifierait.

IV – Les plans d'eau, cours d'eau et zones humides, protégées au titre du L.151-23
Compte tenu de la sensibilité environnementale en matière de gestion des eaux de ruissellement et de présence d'une dominante

ÉLÉMENTS DU PAYSAGE NATUREL A PRESERVER

Villemoutiers

humide (DREAL), la vocation actuelle des parcelles doit être maintenue sans augmenter l'imperméabilisation des sols et modifier le bon écoulement des eaux.*



Ainsi, l'ensemble des éléments du patrimoine doit être maintenu et conserver dans un bon état afin de ne pas porter atteinte à la continuité écologique.

Pour chaque commune sont présentés ci-dessous les éléments du patrimoine à préserver pour des motifs d'ordre écologique : l'élément concerné, accompagné, parfois, d'une photographie. Le numéro attribué aux éléments du patrimoine permet de retrouver leur localisation sur les cartes.


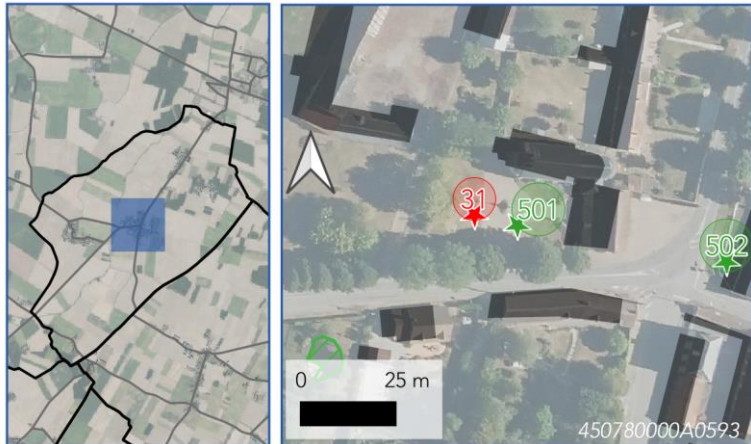
Sont également préservés des éléments non ponctuels tel que des bois, mares ou alignements d'arbres. Ces éléments sont identifiés sur le plan dédié aux éléments du patrimoine à préserver.



Beauchamps-sur-Huillard

N°	Élément de patrimonial	Photo
500	Arbre isolé Séquoïa, propriété privée, route de Bellegarde	
<p>Élément du patrimoine n° : 500 Sur le territoire de la commune de : BEAUCHAMPS-SUR-HUILLARD</p>  		

Chapelon



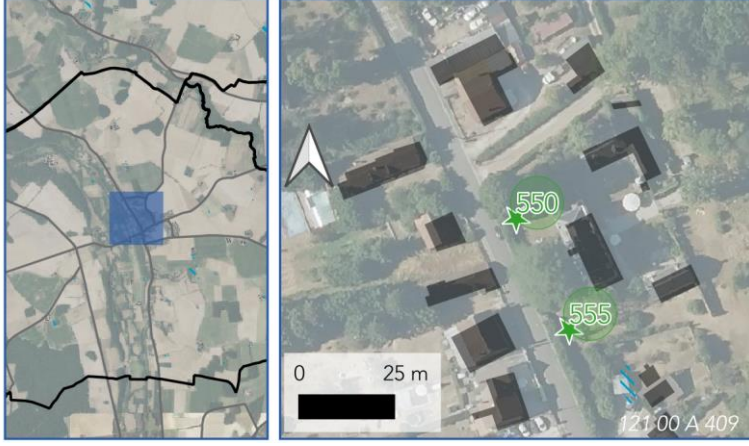
N°	Élément de patrimonial	Photo
501	Arbre isolé Arbre planté sur l'espace public du centre bourg	
<p>Élément du patrimoine n° : 501 Sur le territoire de la commune de : CHAPELON</p>  		

ÉLÉMENTS DU PAYSAGE NATUREL A PRESERVER
 Chatillon-Coligny

Chatillon-Coligny

N°	Élément de patrimonial	Photo
505	Arbre isolé	
<p>Élément du patrimoine n° : 505 Sur le territoire de la commune de : CHATILLON-COLIGNY</p>  		

Dammarié-sur-Loing

N°	Élément de patrimonial	Photo
550	Arbre isolé Cèdre de la Croix Saint Vincent	
<p>Élément du patrimoine n° : 550 Sur le territoire de la commune de : DAMMARIÉ-SUR-LOING</p>  		

N°	Élément de patrimonial	Photo
551	Arbre isolé Chaîne vert des Comnailles	



Élément du patrimoine n° : **551**

Sur le territoire de la commune de :
DAMMAIRE-SUR-LOING



N°	Élément de patrimonial	Photo
552	Arbre isolé Cormier entre Bruxelles et les Polices	



Élément du patrimoine n° : **552**

Sur le territoire de la commune de :
DAMMAIRE-SUR-LOING










ÉLÉMENTS DU PAYSAGE NATUREL A PRESERVER

Dammarie-sur-Loing

N°	Élément de patrimonial	Photo
553	Arbre isolé Ginkgo biloba des Grandes Vallées	
<p>Élément du patrimoine n° : 553 Sur le territoire de la commune de : DAMMARIE-SUR-LOING</p>		


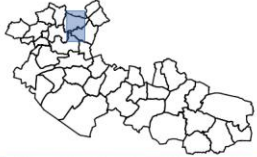

N°	Élément de patrimonial	Photo
554	Arbre isolé Marronnier (l'arbre et le tronc) des Grandes Vallées	
<p>Élément du patrimoine n° : 554 Sur le territoire de la commune de : DAMMARIE-SUR-LOING</p>		

N°	Élément de patrimonial	Photo
555	Arbre isolé Séquoia géant de la Croix St Vincent	
<div style="display: flex; justify-content: space-between; align-items: flex-start;"> <div data-bbox="264 699 517 858">  </div> <div data-bbox="539 699 987 810"> <p>Élément du patrimoine n° : 555 Sur le territoire de la commune de : DAMMARIE-SUR-LOING</p> </div> </div> <div style="display: flex; justify-content: space-around; margin-top: 10px;"> <div data-bbox="264 863 517 1305">  </div> <div data-bbox="533 863 1003 1305">  </div> </div>		


N°	Élément de patrimonial	Photo
556	Arbre isolé Au Lieu-Dit « Le Rasoir »	
<div style="display: flex; justify-content: space-between; align-items: flex-start;"> <div data-bbox="1240 683 1494 842">  </div> <div data-bbox="1516 683 1964 794"> <p>Élément du patrimoine n° : 556 Sur le territoire de la commune de : CHATILLON-COLIGNY</p> </div> </div> <div style="display: flex; justify-content: space-around; margin-top: 10px;"> <div data-bbox="1240 842 1494 1289">  </div> <div data-bbox="1509 842 1980 1289">  </div> </div>		

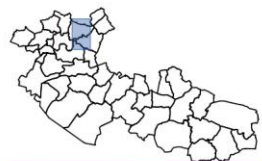
ÉLÉMENTS DU PAYSAGE NATUREL A PRESERVER
 Ladon

Ladon

N°	Élément de patrimonial	Photo
538	Arbre isolé Arbre de la Liberté 1989, Rue du château	
 <p>Élément du patrimoine n° : 538 Sur le territoire de la commune de : LADON</p> 		

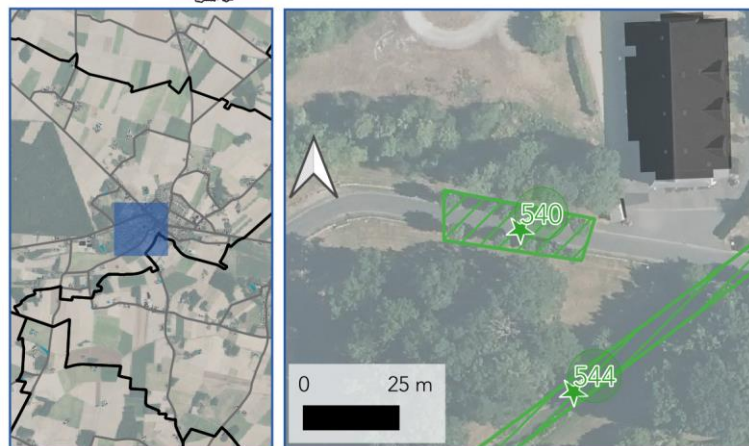
N°	Élément de patrimonial	Photo
539	Alignement d'arbres Rangée de platanes	
 <p>Élément du patrimoine n° : 539 Sur le territoire de la commune de : LADON</p> 		


N°	Élément de patrimonial	Photo
540	Alignement d'arbres Rangée de platanes	



Élément du patrimoine n° : **540**

Sur le territoire de la commune de :
LADON

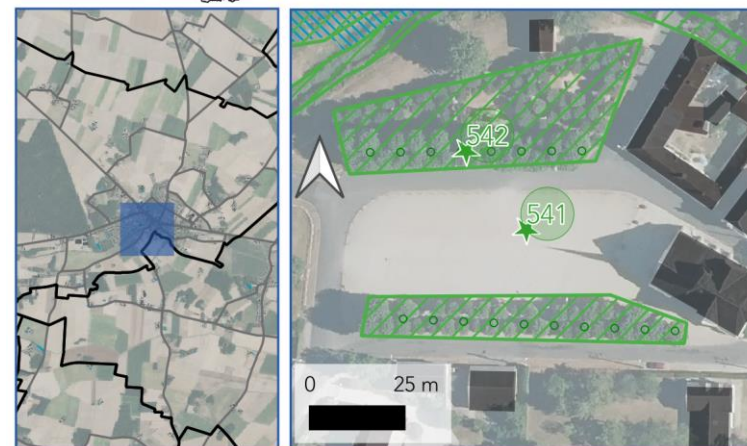


N°	Élément de patrimonial	Photo
541	Alignement d'arbres Double rangée de platanes	



Élément du patrimoine n° : **541**

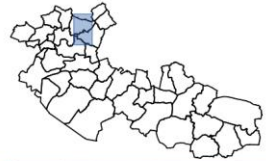
Sur le territoire de la commune de :
LADON



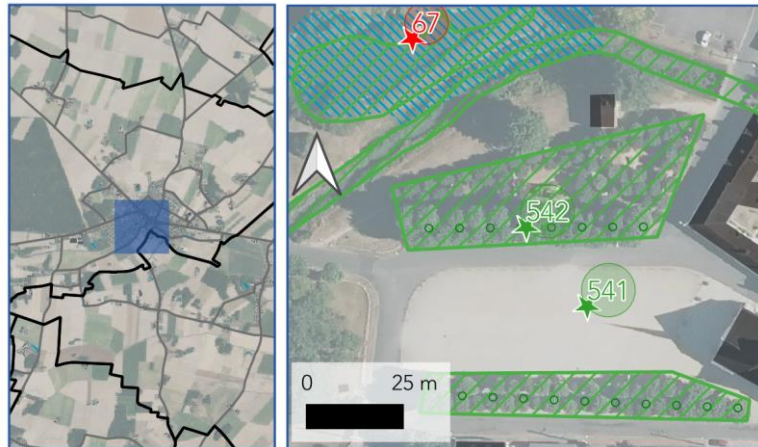
ÉLÉMENTS DU PAYSAGE NATUREL A PRÉSERVER
Ladon

N°	Élément de patrimonial	Photo
542	Alignement d'arbres Double rangée de platanes, Rue du Huit Mai (Espace jeux)	

N°	Élément de patrimonial	Photo
543	Alignement d'arbres Rangée de platanes	


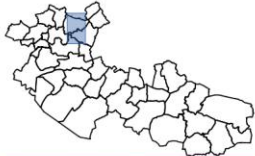

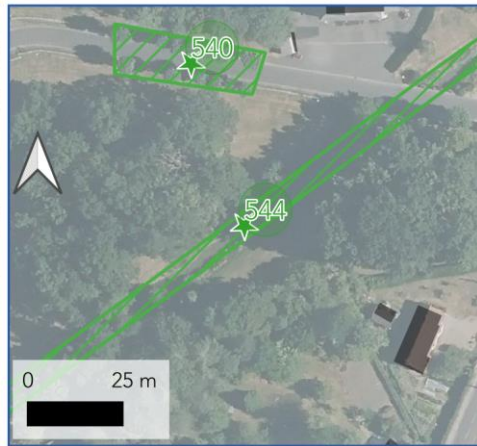






Élément du patrimoine n° : **542**
 Sur le territoire de la commune de :
LADON



Élément du patrimoine n° : **543**
 Sur le territoire de la commune de :
LADON




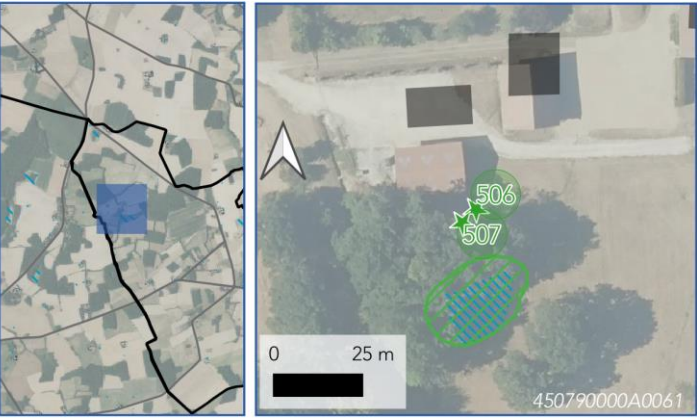
N°	Élément de patrimonial	Photo
544	Cours d'eau La Bezonde, Rivière	
<div style="display: flex; justify-content: space-between; align-items: flex-start;"> <div data-bbox="253 611 506 767">  </div> <div data-bbox="524 611 972 718"> <p>Élément du patrimoine n° : 544 Sur le territoire de la commune de : LADON</p> </div> </div> <div style="display: flex; justify-content: space-around; margin-top: 10px;"> <div data-bbox="248 770 512 1217">  </div> <div data-bbox="519 770 994 1217">  </div> </div>		



N°	Élément de patrimonial	Photo
545	Alignement d'arbres Rangée de platanes	
<div style="display: flex; justify-content: space-between; align-items: flex-start;"> <div data-bbox="1229 632 1482 788">  </div> <div data-bbox="1500 632 1948 738"> <p>Élément du patrimoine n° : 545 Sur le territoire de la commune de : LADON</p> </div> </div> <div style="display: flex; justify-content: space-around; margin-top: 10px;"> <div data-bbox="1225 791 1489 1238">  </div> <div data-bbox="1496 791 1971 1238">  </div> </div>		

ÉLÉMENTS DU PAYSAGE NATUREL A PRESERVER


Le Charme

Le Charme

N°	Élément de patrimonial	Photo
506	Arbre isolé Chêne	
<p>Élément du patrimoine n° : 506 Sur le territoire de la commune de : LE CHARME</p>  		

N°	Élément de patrimonial	Photo
507	Arbre isolé Chêne	
<p>Élément du patrimoine n° : 507 Sur le territoire de la commune de : LE CHARME</p>  		

Lorris


N°	Élément de patrimonial	Photo
508	Arbre isolé Arbre remarquable	



Élément du patrimoine n° : **508**

Sur le territoire de la commune de :
LORRIS

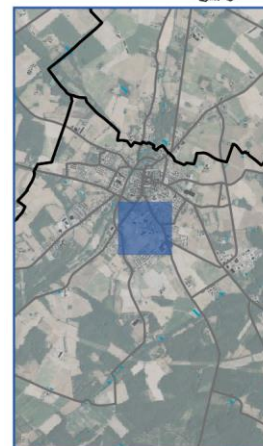


N°	Élément de patrimonial	Photo
509	Arbre isolé Arbre remarquable	



Élément du patrimoine n° : **509**

Sur le territoire de la commune de :
LORRIS





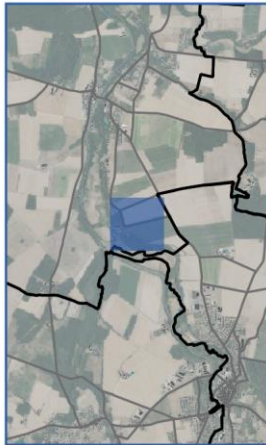

ÉLÉMENTS DU PAYSAGE NATUREL A PRESERVER



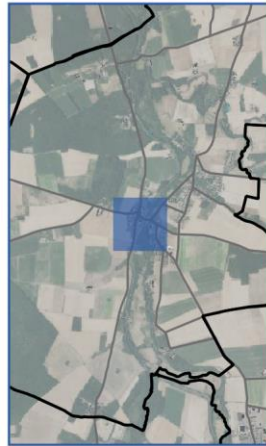

Montbouy

N°	Élément de patrimonial	Photo
528	Espace vert Carrefour de la Résistance	
<p>Élément du patrimoine n° : 528 Sur le territoire de la commune de : LORRIS</p>		





Montbouy

N°	Élément de patrimonial	Photo
534	Alignement d'arbre (voie communale du Port)	
<p>Élément du patrimoine n° : 534 Sur le territoire de la commune de : MONTBOUY</p>		


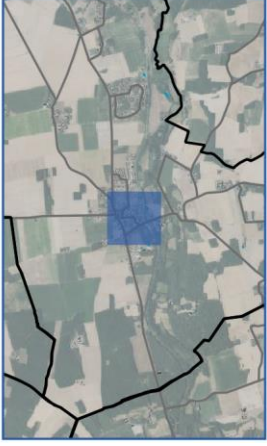

N°	Élément de patrimonial	Photo
536	Alignement d'arbres (Les Mousseaux)	
<div style="display: flex; justify-content: space-between; align-items: flex-start;"> <div data-bbox="253 595 506 751">  </div> <div data-bbox="524 595 972 699"> <p>Élément du patrimoine n° : 536 Sur le territoire de la commune de : MONTBOUY</p> </div> </div> <div style="display: flex; justify-content: space-around; margin-top: 10px;"> <div data-bbox="248 754 512 1201">  </div> <div data-bbox="517 754 994 1201">  </div> </div>		



N°	Élément de patrimonial	Photo
535	Alignement d'arbres Parking salle Segestae	
<div style="display: flex; justify-content: space-between; align-items: flex-start;"> <div data-bbox="1227 595 1480 751">  </div> <div data-bbox="1498 595 1946 699"> <p>Élément du patrimoine n° : 535 Sur le territoire de la commune de : MONTBOUY</p> </div> </div> <div style="display: flex; justify-content: space-around; margin-top: 10px;"> <div data-bbox="1223 754 1487 1201">  </div> <div data-bbox="1491 754 1968 1201">  </div> </div>		



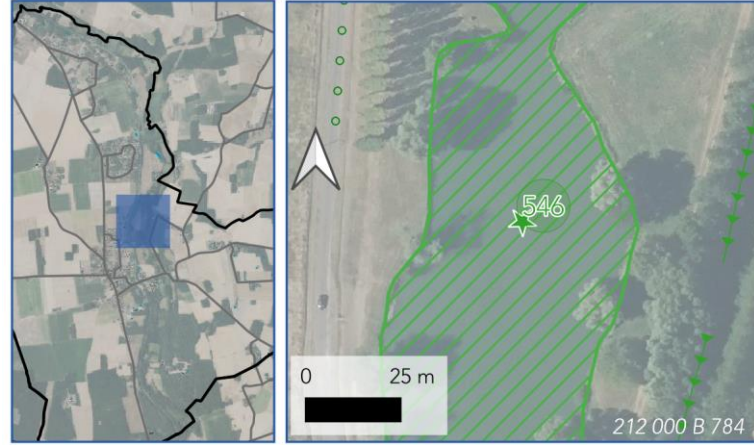
ÉLÉMENTS DU PAYSAGE NATUREL A PRESERVER
Montcresson

N°	Élément de patrimonial	Photo
537	Alignement d'arbres Allée Boisée des Giraults	
 <p>Élément du patrimoine n° : 537 Sur le territoire de la commune de : MONTBOUY</p>		
 		

Montcresson



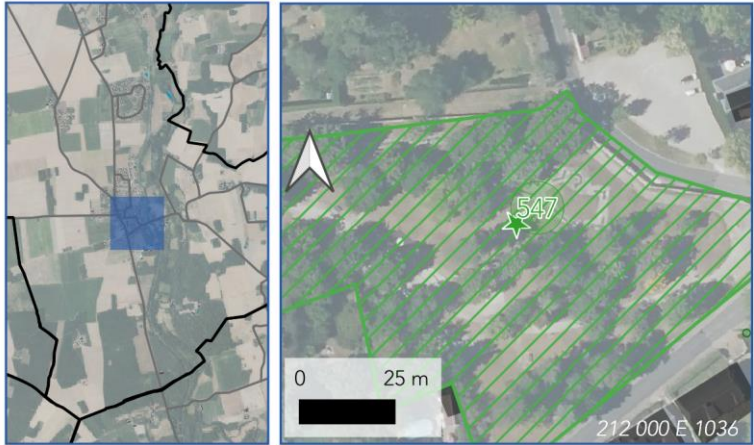
N°	Élément de patrimonial	Photo
510	Arbre isolé Sequoia sempervirens	
 <p>Élément du patrimoine n° : 510 Sur le territoire de la commune de : MONTCRESSON</p>		
 		

N°	Élément de patrimonial	Photo
527	Zone humide Marais de Marçin	
<p>Élément du patrimoine n° : 527 Sur le territoire de la commune de : MONTCRESSON</p>   <p>45212000ZP0027</p>		


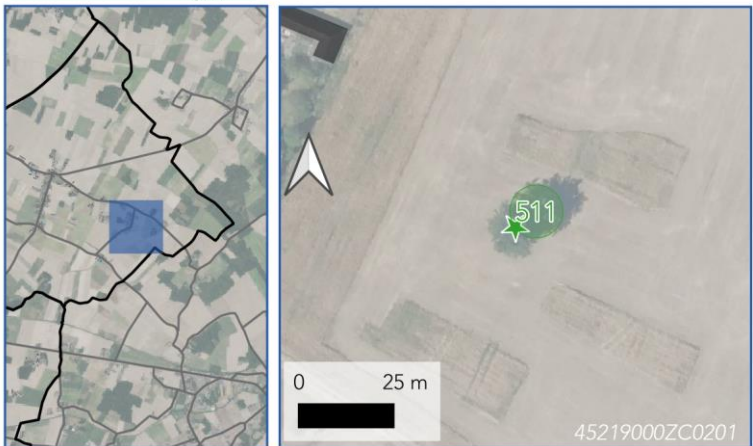
N°	Élément de patrimonial	Photo
546	Plant d'eau Etangs communaux de Montcresson	
<p>Élément du patrimoine n° : 546 Sur le territoire de la commune de : MONTCRESSON</p>   <p>212 000 B 784</p>		

ÉLÉMENTS DU PAYSAGE NATUREL A PRESERVER


Moulon

N°	Élément de patrimonial	Photo
547	Espace vert Parc communal	
 <p>Élément du patrimoine n° : 547 Sur le territoire de la commune de : MONTCRESSON</p>  <p>212 000 E 1036</p>		

Moulon

N°	Élément de patrimonial	Photo
511	Arbre isolé Arbre remarquable	
 <p>Élément du patrimoine n° : 511 Sur le territoire de la commune de : MOULON</p>  <p>45219000ZC0201</p>		


Nogent-sur-Vernisson

N°	Élément de patrimonial	Photo
513	Arbre isolé Arbre - Cypres (C)	



Élément du patrimoine n° : **513**
Sur le territoire de la commune de :
NOGENT-SUR-VERNISSON



N°	Élément de patrimonial	Photo
514	Arbre isolé Arbre - Cypres (C)	





Élément du patrimoine n° : **514**
Sur le territoire de la commune de :
NOGENT-SUR-VERNISSON


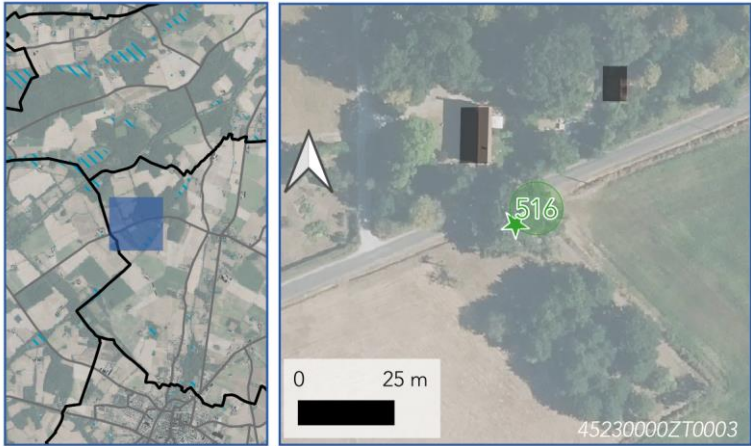


ÉLÉMENTS DU PAYSAGE NATUREL A PRESERVER

Noyers

N°	Élément de patrimonial	Photo
515	Arbre isolé Arbre - Cypres (C)	
<p>Élément du patrimoine n° : 515 Sur le territoire de la commune de : NOGENT-SUR-VERNISSON</p>  		

Noyers

N°	Élément de patrimonial	Photo
516	Arbre isolé Arbre remarquable	
<p>Élément du patrimoine n° : 516 Sur le territoire de la commune de : NOYERS</p>  		

Oussoy-en-Gâtinais

N°	Élément de patrimonial	Photo
548	Arbre isolé Arbre remarquable	



	Élément du patrimoine n° : 548 Sur le territoire de la commune de : OUSSOY-EN-GATINAIS

N°	Élément de patrimonial	Photo
549	Alignement d'arbres Alignement de tilleuls	



	Élément du patrimoine n° : 549 Sur le territoire de la commune de : OUSSOY-EN-GATINAIS

ÉLÉMENTS DU PAYSAGE NATUREL A PRESERVER
 Pressigny-les-Pins



Pressigny-les-Pins



N°	Élément de patrimonial	Photo
517	Arbre isolé Cèdre	
<p>Élément du patrimoine n° : 517 Sur le territoire de la commune de : PRESSIGNY-LES-PINS</p>  		

Saint-Maurice-sur-Aveyron


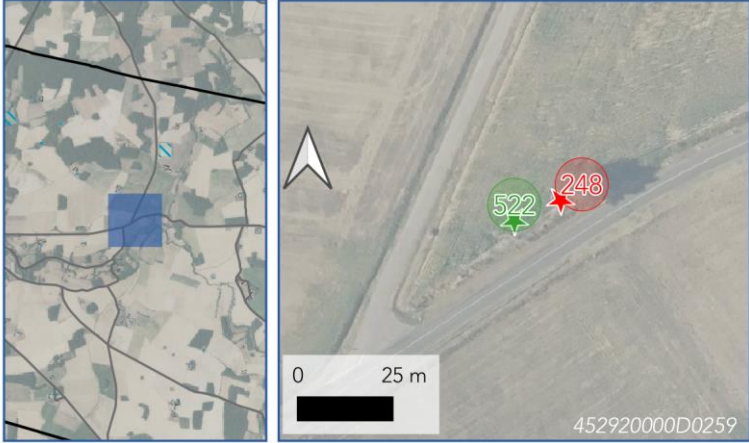
N°	Élément de patrimonial	Photo
519	Arbre isolé Chêne isolé	
<p>Élément du patrimoine n° : 519 Sur le territoire de la commune de : SAINT-AURICE-SUR-AVEYRON</p>  		




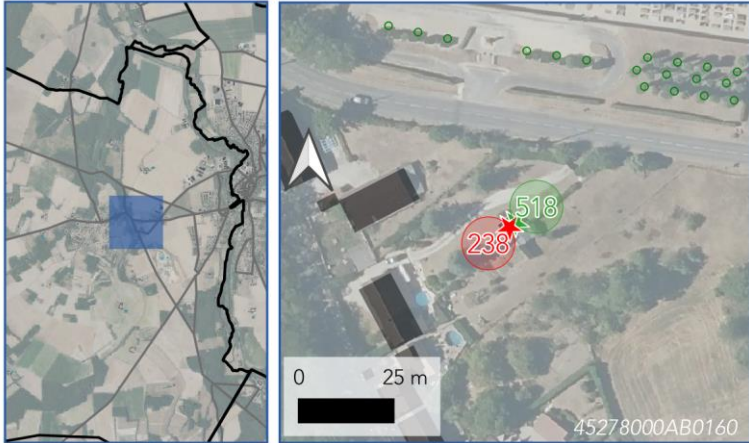
N°	Élément de patrimonial	Photo
520	Arbre isolé Chêne isolé	
 <p>Élément du patrimoine n° : 520 Sur le territoire de la commune de : SAINT-MAURICE-SUR-AVEYRON</p>  <p>452920000G0266</p>		



N°	Élément de patrimonial	Photo
521	Arbre isolé Chêne isolé	
 <p>Élément du patrimoine n° : 521 Sur le territoire de la commune de : SAINT-MAURICE-SUR-AVEYRON</p>  <p>452920000D0219</p>		



ÉLÉMENTS DU PAYSAGE NATUREL A PRESERVER
Sainte-Geneviève-des-Bois

N°	Élément de patrimonial	Photo
522	Arbre isolé Arbre fruitier associé à la Croix de St Pierre	
 <p>Élément du patrimoine n° : 522 Sur le territoire de la commune de : SAINT-MAURICE-SUR-AVEYRON</p>  <p>452920000D0259</p>		

Sainte-Geneviève-des-Bois

N°	Élément de patrimonial	Photo
518	Arbre isolé Arbres autour du calvaire	
 <p>Élément du patrimoine n° : 518 Sur le territoire de la commune de : SAINTE-GENEVIEVE-DES-BOIS</p>  <p>452780000AB0160</p>		

N°	Élément de patrimonial	Photo
529	Espace vert Le Buisson : Parc	
 <p>Élément du patrimoine n° : 529 Sur le territoire de la commune de : SAINTE-GENEVIEVE-DES-BOIS</p>  <p>452780000A0012</p>		

N°	Élément de patrimonial	Photo
530	Jardin Bellecour : parc du château	
 <p>Élément du patrimoine n° : 530 Sur le territoire de la commune de : SAINTE-GENEVIEVE-DES-BOIS</p>  <p>452780000D0035</p>		


ÉLÉMENTS DU PAYSAGE NATUREL A PRESERVER
 Vieilles-Maisons-sur-Joudry

Vieilles-Maisons-sur-Joudry



N°	Élément de patrimonial	Photo
523	Arbre isolé	

Élément du patrimoine n° : **523**
 Sur le territoire de la commune de : **VIEILLES-MAISONS-SUR-JOUDRY**











N°	Élément de patrimonial	Photo
524	Arbre isolé	

Élément du patrimoine n° : **524**
 Sur le territoire de la commune de : **VIEILLES-MAISONS-SUR-JOUDRY**

N°	Élément de patrimonial	Photo
525	Arbre isolé	
 <p>Élément du patrimoine n° : 525 Sur le territoire de la commune de : VIEILLES-MAISONS-SUR-JOUDRY</p>   <p>45334000AH0050</p>		 <p>Élément du patrimoine n° : 526 Sur le territoire de la commune de : VIEILLES-MAISONS-SUR-JOUDRY</p>   <p>45334000AH0154</p>

N°	Élément de patrimonial	Photo
526	Arbre isolé	
 <p>Élément du patrimoine n° : 525 Sur le territoire de la commune de : VIEILLES-MAISONS-SUR-JOUDRY</p>   <p>45334000AH0050</p>		 <p>Élément du patrimoine n° : 526 Sur le territoire de la commune de : VIEILLES-MAISONS-SUR-JOUDRY</p>   <p>45334000AH0154</p>





ÉLÉMENTS DU PAYSAGE NATUREL A PRESERVER

Vieilles-Maisons-sur-Joudry

N°	Élément de patrimonial	Photo
531	Arbre isolé	
<p>Élément du patrimoine n° : 531 Sur le territoire de la commune de : VIEILLES-MAISONS-SUR-JOUDRY</p> <p>45334000AL0050</p>		

N°	Élément de patrimonial	Photo
532	Arbre isolé	
<p>Élément du patrimoine n° : 532 Sur le territoire de la commune de : VIEILLES-MAISONS-SUR-JOUDRY</p> <p>45334000AH0143</p>		



N°	Élément de patrimonial	Photo
533	Arbre isolé	
<div style="display: flex; justify-content: space-between; align-items: flex-start;"> <div style="width: 15%;">  </div> <div style="width: 85%;"> <p>Élément du patrimoine n° : 533</p> <p>Sur le territoire de la commune de : VIEILLES-MAISONS-SUR-JOUDRY</p> </div> </div> <div style="display: flex; justify-content: space-around; margin-top: 10px;"> <div style="width: 45%;">  </div> <div style="width: 45%;">  <p style="text-align: right; font-size: small;">45334000AH0246</p> </div> </div>		

Envoyé en préfecture le 14/04/2023

Reçu en préfecture le 14/04/2023

Publié le

ID : 045-200067676-20230411-PLUIH_ENVOI19-AU

