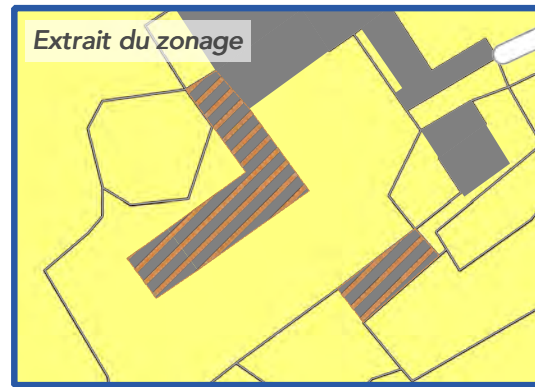
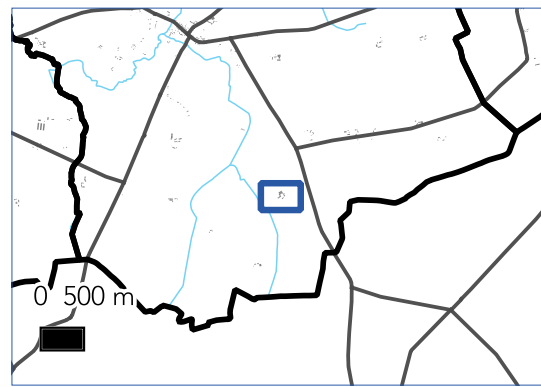
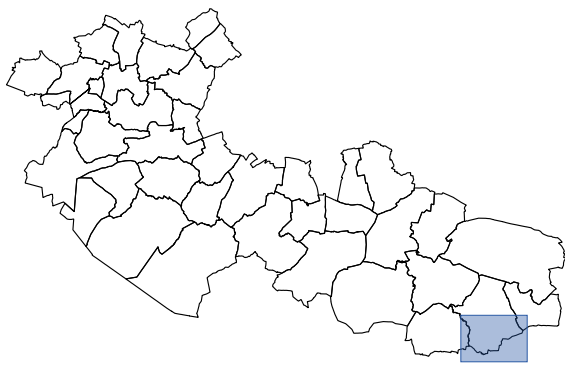


# 4 - RÈGLEMENT LITTÉRAL

## LISTE DES CHANGEMENTS DE DESTINATION

### COMMUNAUTÉ DE COMMUNES DE CANAUX ET FORÊTS EN GÂTINAIS

<b>ARRÊT N°1</b>	<b>DOCUMENT ARRÊTÉ</b>
Albert FEVRIER Président	EN CONSEIL COMMUNAUTAIRE LE 18 JANVIER 2022
	
<b>ARRÊT N°2</b>	<b>DOCUMENT ARRÊTÉ</b>
Albert FEVRIER Président	EN CONSEIL COMMUNAUTAIRE LE 14 JUIN 2022
	
<b>APPROBATION</b>	<b>DOCUMENT APPROUVÉ</b>
Albert FEVRIER Président	EN CONSEIL COMMUNAUTAIRE LE 11 AVRIL 2023
	
<b>MODIFICATION SIMPLIFIÉE</b>	<b>DOCUMENT APPROUVÉ</b>
Albert FEVRIER Président	EN CONSEIL COMMUNAUTAIRE LE 20 FÉVRIER 2024
	



# PLAN LOCAL D'URBANISME INTERCOMMUNAL

Communauté de Communes  
Canaux et Forêt en Gâtinais  
Département du Loiret

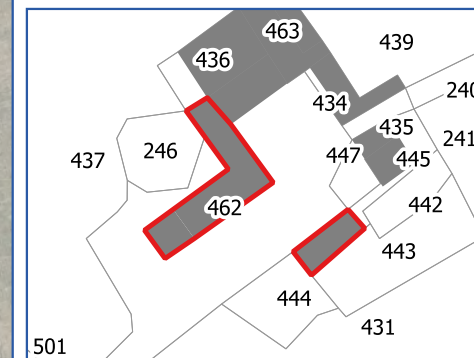
## AILLANT SUR MILLERON


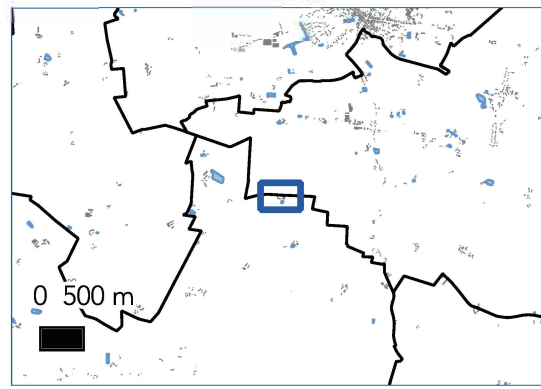
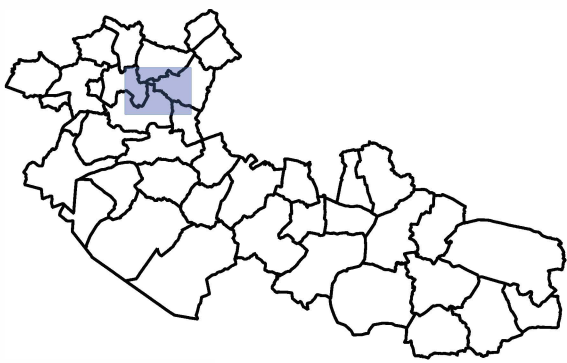


CHANGEMENT DE  
DESTINATION N° : **99**  
SUR LE TERRITOIRE COMMUNAL  
DE :  
**AILLANT SUR MILLERON**

SURFACE : **960 m<sup>2</sup>**  
PARCELLE(S) :  
**002 000 B 462**

ZONE : **A**





# PLAN LOCAL D'URBANISME INTERCOMMUNAL

Communauté de Communes  
Canaux et Forêt en Gâtinais

Département du Loiret

## AUVILLIERS EN GÂTINAIS



CHANGEMENT DE  
DESTINATION N° : **244**

SUR LE TERRITOIRE COMMUNAL  
DE :

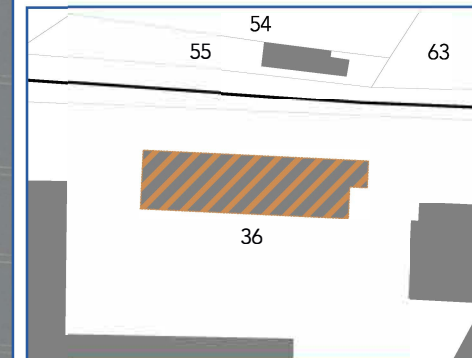
Auvilliers en Gâtinais

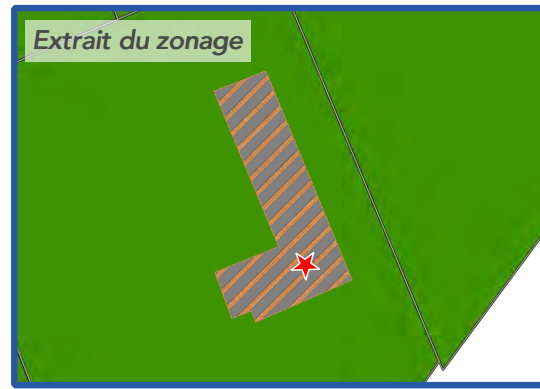
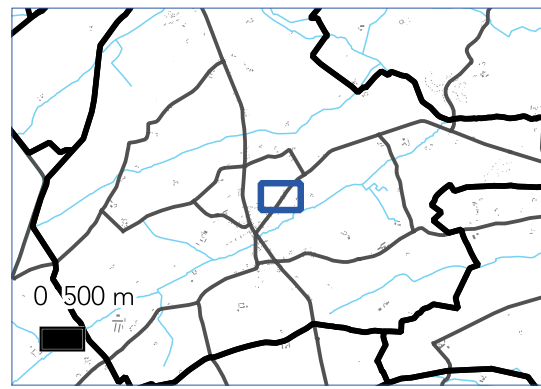
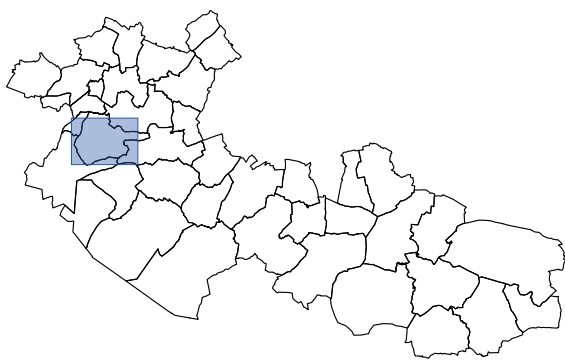
SURFACE : 262.511 m<sup>2</sup>

PARCELLE(S) :  
ZP 36

ZONE : A

Projet de gîte





# PLAN LOCAL D'URBANISME INTERCOMMUNAL

Communauté de Communes  
Canaux et Forêt en Gâtinais  
Département du Loiret

## BEAUCHAMPS-SUR-HUILLARD



CHANGEMENT DE  
DESTINATION N° : **113**

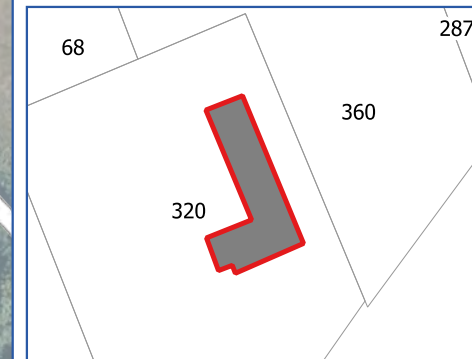
SUR LE TERRITOIRE COMMUNAL  
DE :

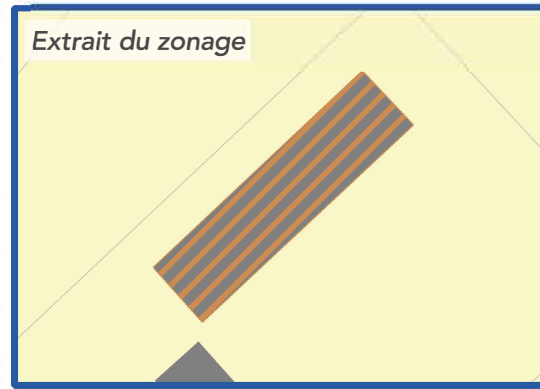
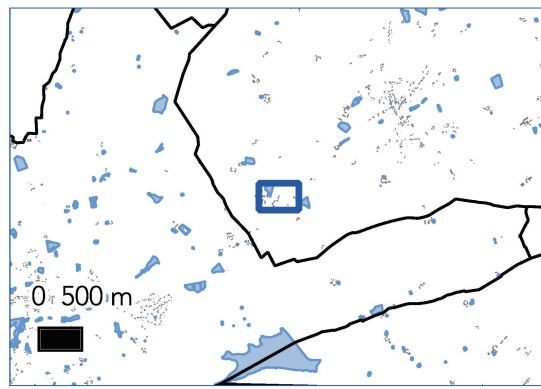
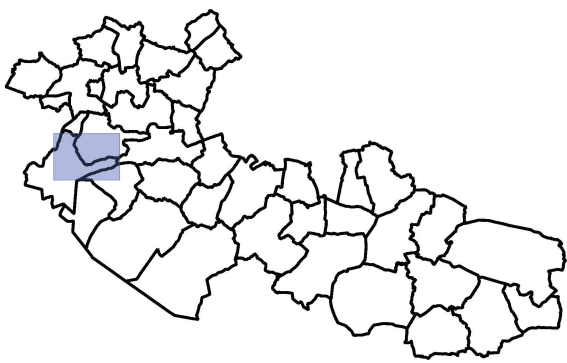
**BEAUCHAMPS-SUR-HUILLARD**

SURFACE : 100 m<sup>2</sup>

PARCELLE(S) :  
027 000 AB 320

ZONE : N





# PLAN LOCAL D'URBANISME INTERCOMMUNAL

Communauté de Communes  
Canaux et Forêt en Gâtinais

Département du Loiret

## BEAUCHAMPS-SUR-HUILLARD



CHANGEMENT DE  
DESTINATION N° : **242**

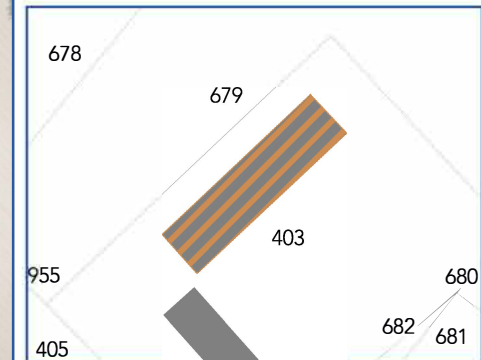
SUR LE TERRITOIRE COMMUNAL  
DE :  
**Beauchamps-sur-Huillard**

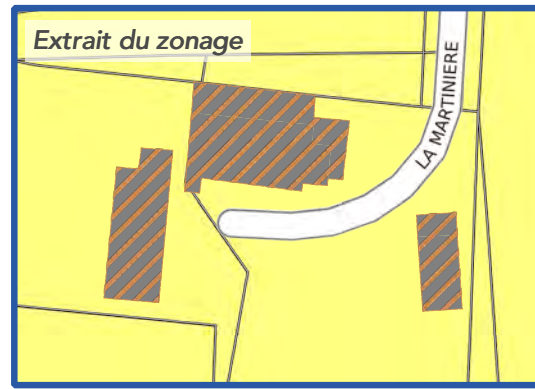
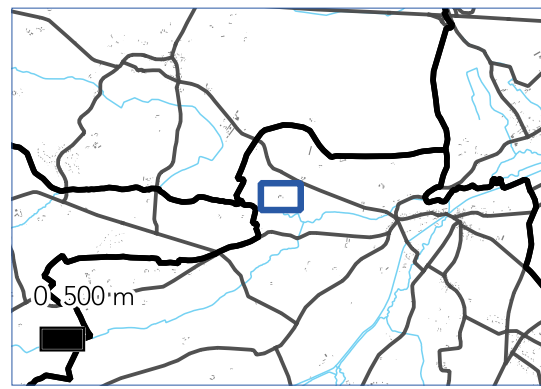
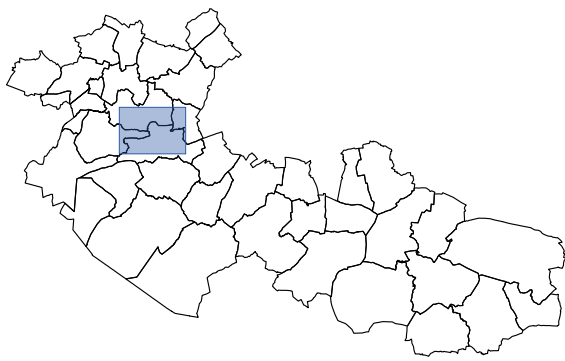
SURFACE : 217.497 m<sup>2</sup>

PARCELLE(S) :  
AE 1

ZONE : A

Projet d'aménagement d'une partie du  
bâtiment en habitation





# PLAN LOCAL D'URBANISME INTERCOMMUNAL

Communauté de Communes  
Canaux et Forêt en Gâtinais

Département du Loiret

## CHAILLY EN GATINAIS



CHANGEMENT DE  
DESTINATION N° : **104**

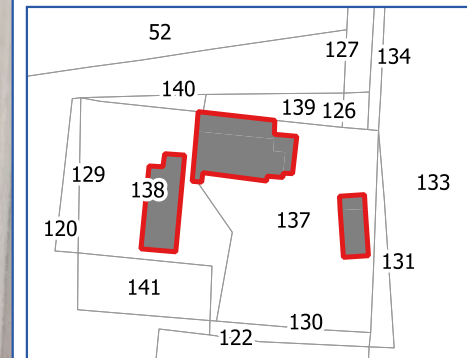

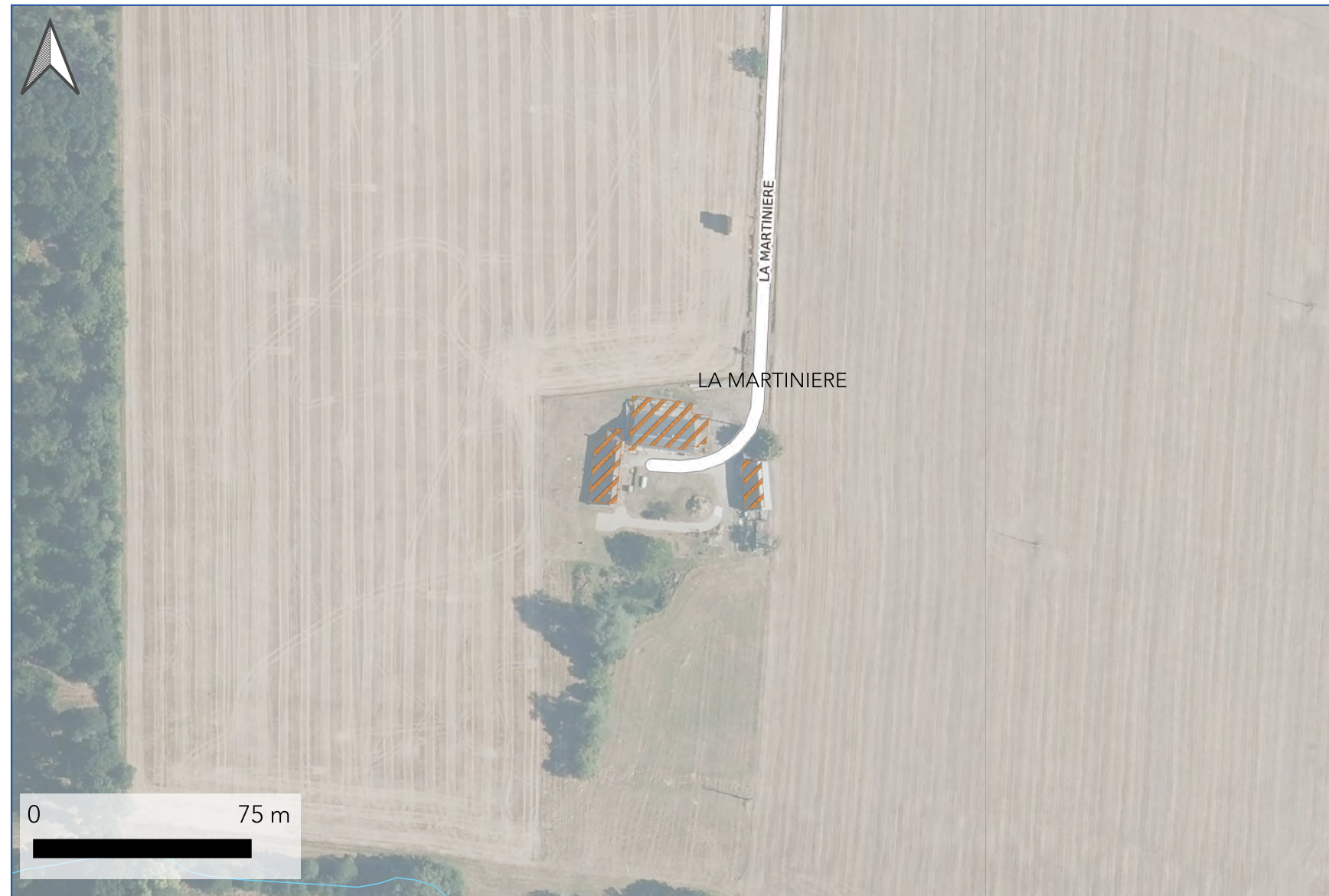
SUR LE TERRITOIRE COMMUNAL  
DE :

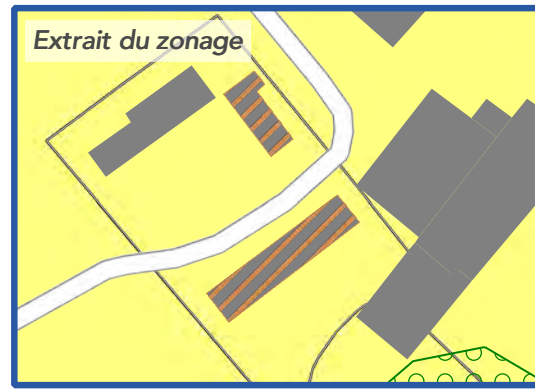
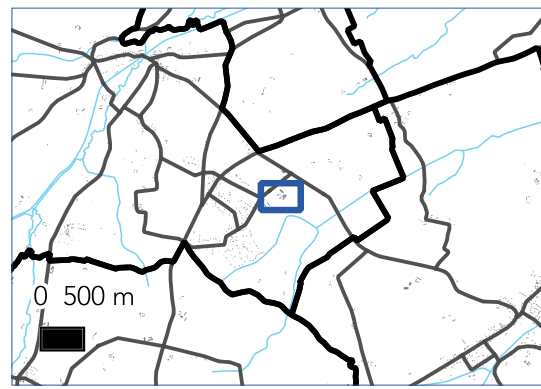
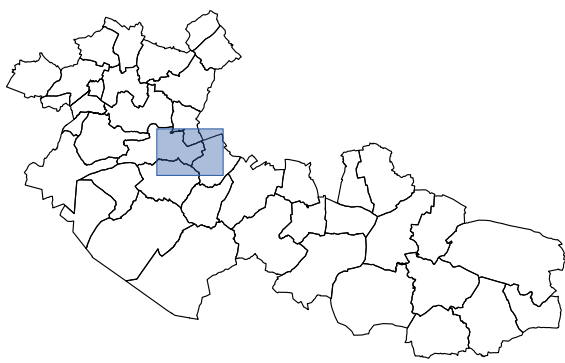
**CHAILLY EN GATINAIS**

SURFACE : **737 m<sup>2</sup>**

PARCELLE(S) :  
**066 000 AB 137 et 138**

ZONE : **A**





# PLAN LOCAL D'URBANISME INTERCOMMUNAL

Communauté de Communes  
Canaux et Forêt en Gâtinais  
Département du Loiret

## CHAILLY EN GATINAIS



CHANGEMENT DE  
DESTINATION N° : **80**

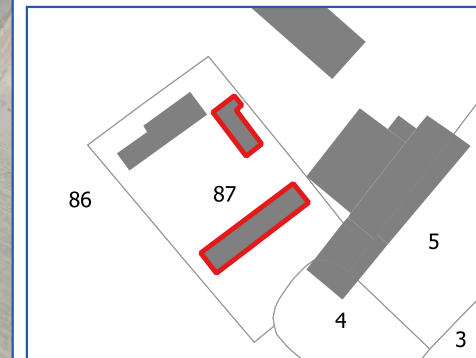
SUR LE TERRITOIRE COMMUNAL  
DE :

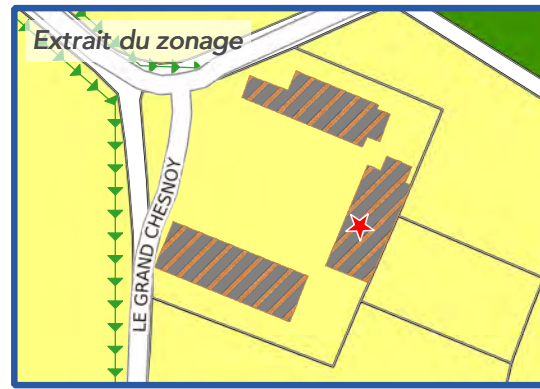
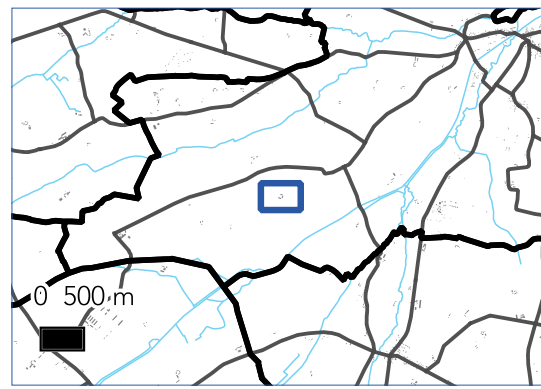
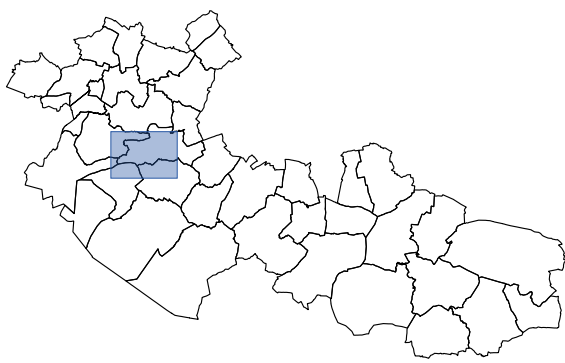
**CHAILLY EN GATINAIS**

SURFACE : **487 m<sup>2</sup>**

PARCELLE(S) :  
**066 000 AI 87**

ZONE : **A**





# PLAN LOCAL D'URBANISME INTERCOMMUNAL

Communauté de Communes  
Canaux et Forêt en Gâtinais  
Département du Loiret

## CHAILLY-EN-GATINAIS



CHANGEMENT DE  
DESTINATION N° : **78**

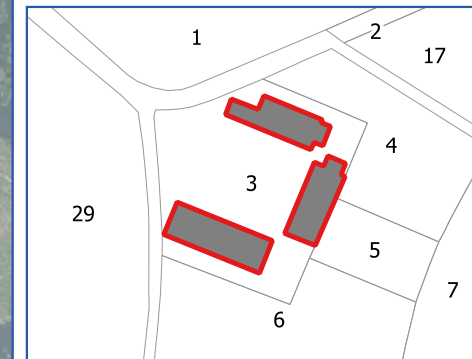
SUR LE TERRITOIRE COMMUNAL  
DE :

**CHAILLY-EN-GATINAIS**

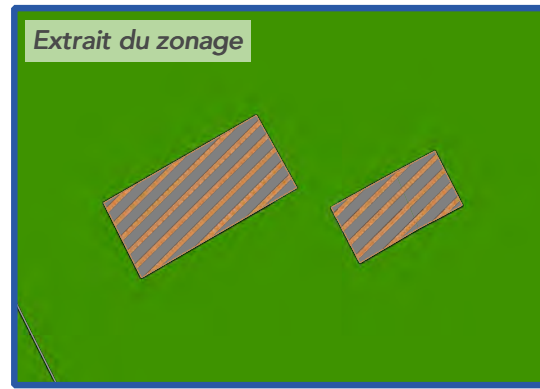
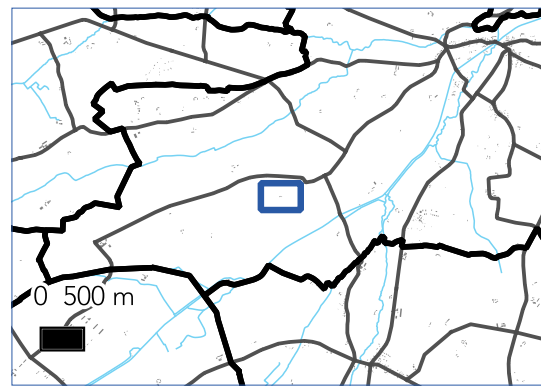
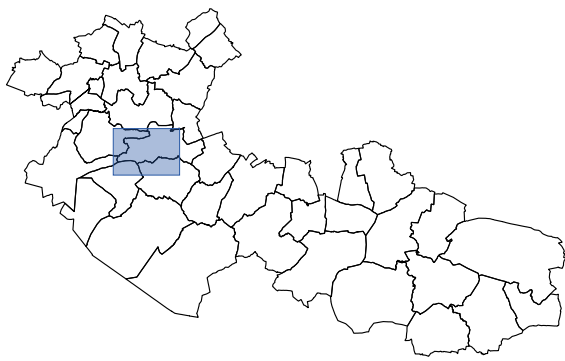
SURFACE : 1032 m<sup>2</sup>

PARCELLE(S) :  
066 000 AP 3

ZONE : A







# PLAN LOCAL D'URBANISME INTERCOMMUNAL

Communauté de Communes  
Canaux et Forêt en Gâtinais  
Département du Loiret

## CHAILLY-EN-GATINAIS



CHANGEMENT DE  
DESTINATION N° : **79**

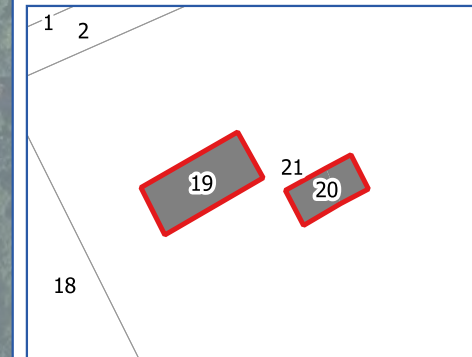
SUR LE TERRITOIRE COMMUNAL  
DE :

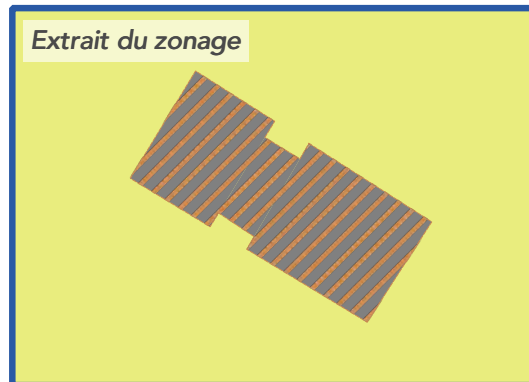
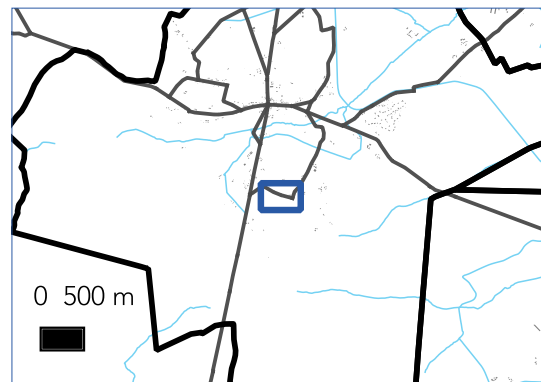
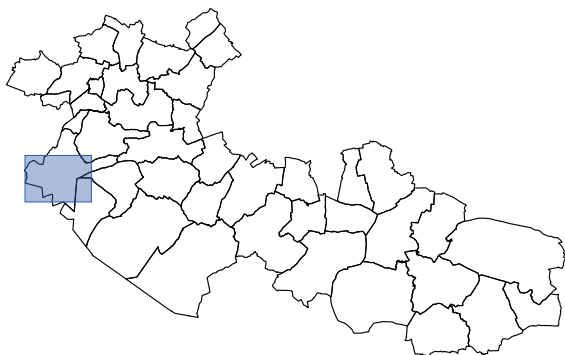
**CHAILLY-EN-GATINAIS**

SURFACE : 205 m<sup>2</sup>

PARCELLE(S) :  
066 000 AP 21

ZONE : N





# PLAN LOCAL D'URBANISME INTERCOMMUNAL

Communauté de Communes  
Canaux et Forêt en Gâtinais

Département du Loiret

## CHATENOY



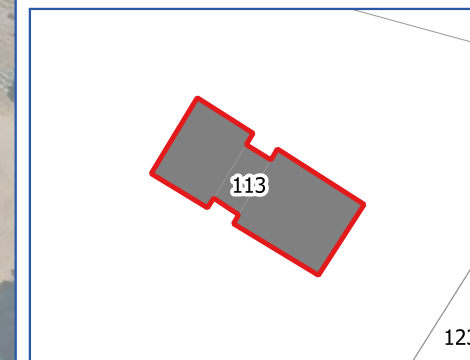
CHANGEMENT DE  
DESTINATION N° : **116**

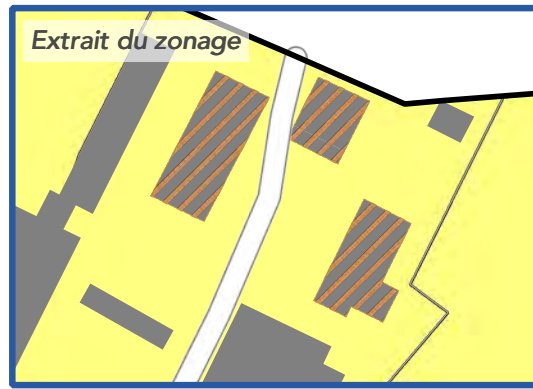
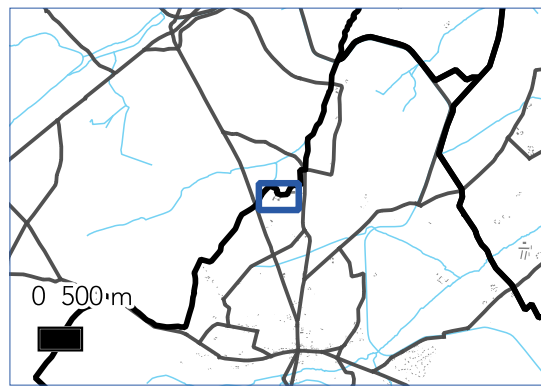
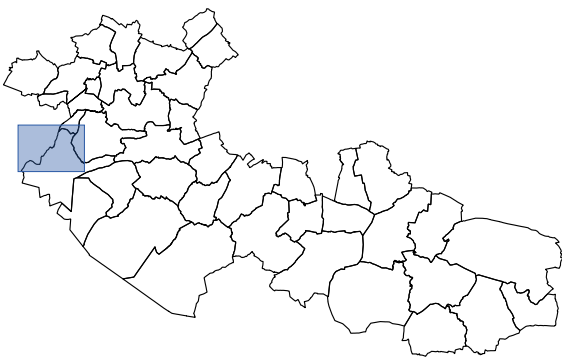
SUR LE TERRITOIRE COMMUNAL  
DE :  
**CHATENOY**

SURFACE : **190 m<sup>2</sup>**

PARCELLE(S) :  
**084 000 AN 113**

ZONE : **NI**





# PLAN LOCAL D'URBANISME INTERCOMMUNAL

Communauté de Communes  
Canaux et Forêt en Gâtinais  
Département du Loiret

## CHATENOY



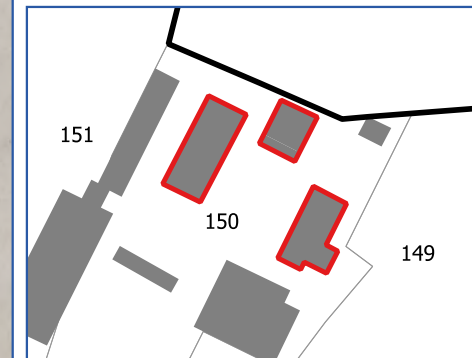
CHANGEMENT DE  
DESTINATION N° : **15**

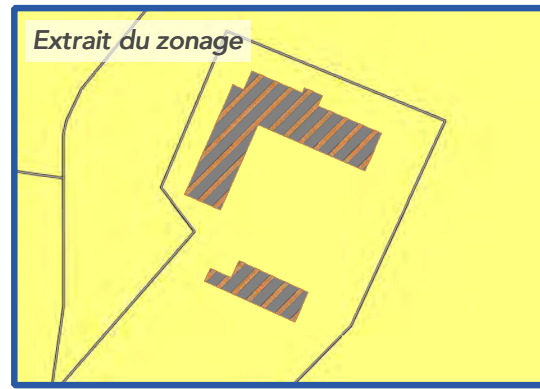
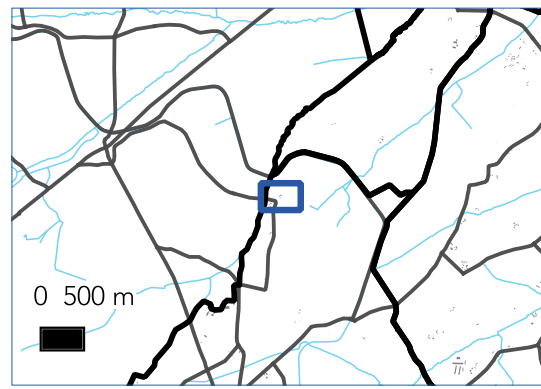
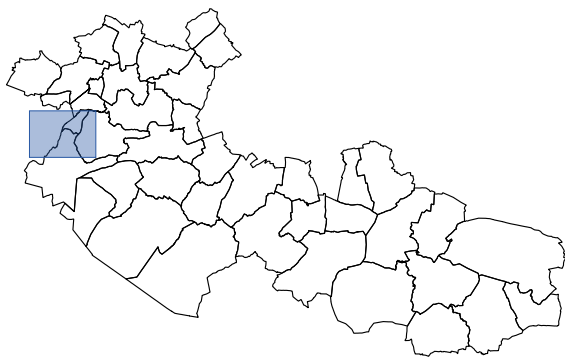
SUR LE TERRITOIRE COMMUNAL  
DE :  
**CHATENOY**

SURFACE : 805 m<sup>2</sup>

PARCELLE(S) :  
084 000 AS 150

ZONE : A





# PLAN LOCAL D'URBANISME INTERCOMMUNAL

Communauté de Communes  
Canaux et Forêt en Gâtinais

Département du Loiret

## CHATENOY



CHANGEMENT DE  
DESTINATION N° : **20**

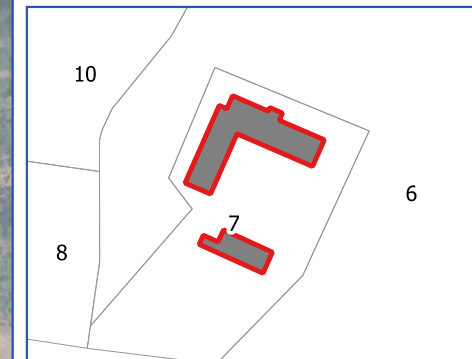
SUR LE TERRITOIRE COMMUNAL  
DE :

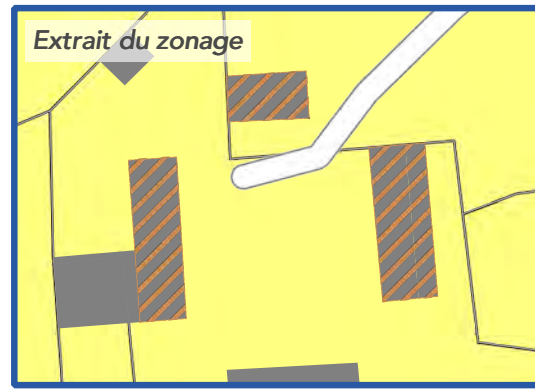
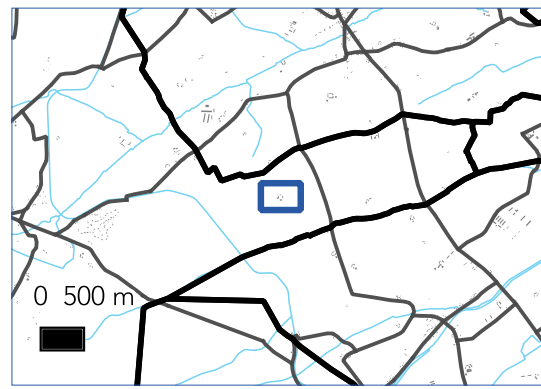
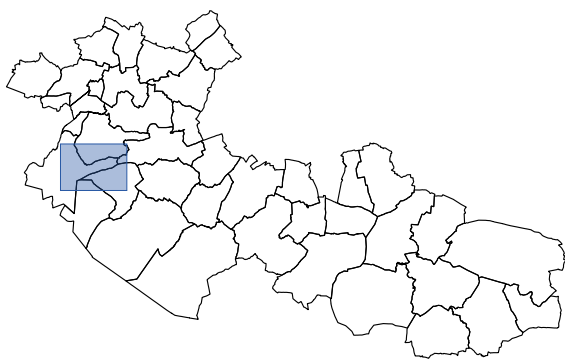
**CHATENOY**

SURFACE : **409 m<sup>2</sup>**

PARCELLE(S) :  
**084 000 AB 7**

ZONE : **A**





# PLAN LOCAL D'URBANISME INTERCOMMUNAL

Communauté de Communes  
Canaux et Forêt en Gâtinais

Département du Loiret

## CHATENOY



CHANGEMENT DE  
DESTINATION N° : **22**

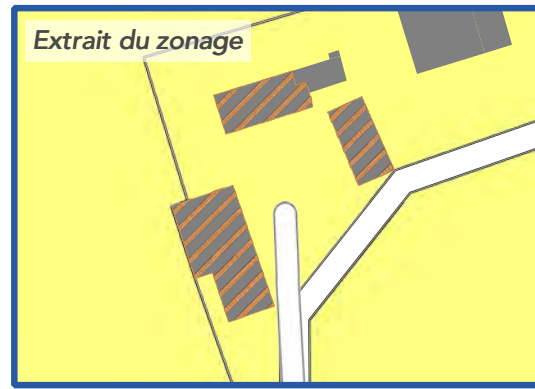
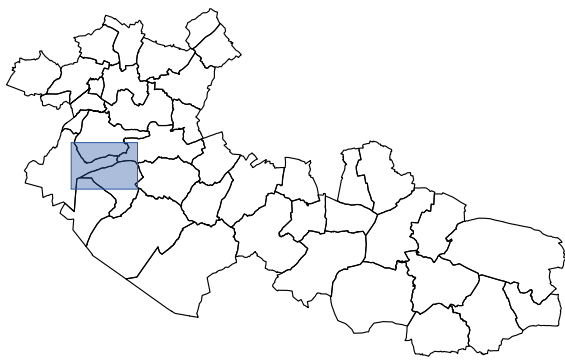
SUR LE TERRITOIRE COMMUNAL  
DE :  
**CHATENOY**

SURFACE : 733 m<sup>2</sup>

PARCELLE(S) :  
084 000 AI 57 et 58

ZONE : A





# PLAN LOCAL D'URBANISME INTERCOMMUNAL

Communauté de Communes  
Canaux et Forêt en Gâtinais

Département du Loiret

## CHATENOY



CHANGEMENT DE  
DESTINATION N° : **21**

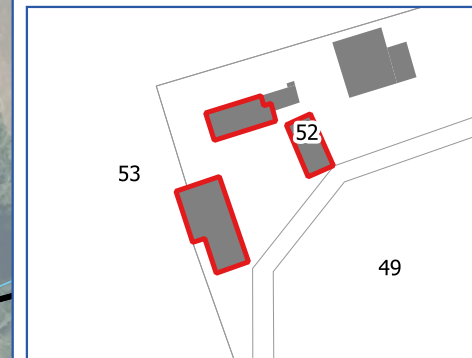
SUR LE TERRITOIRE COMMUNAL  
DE :

**CHATENOY**

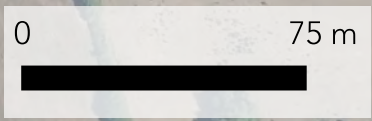
SURFACE : **599 m<sup>2</sup>**

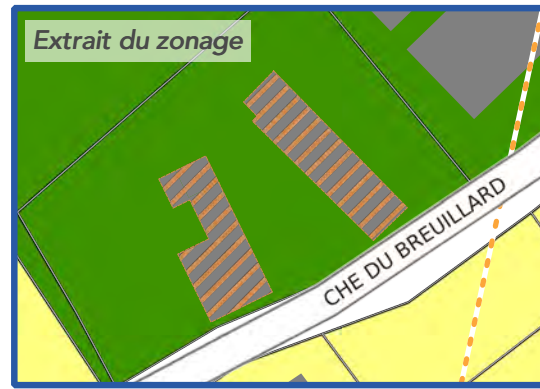
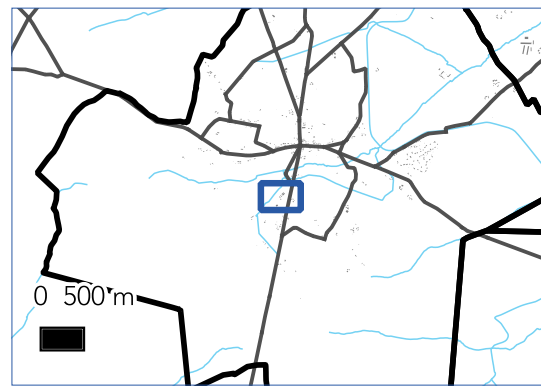
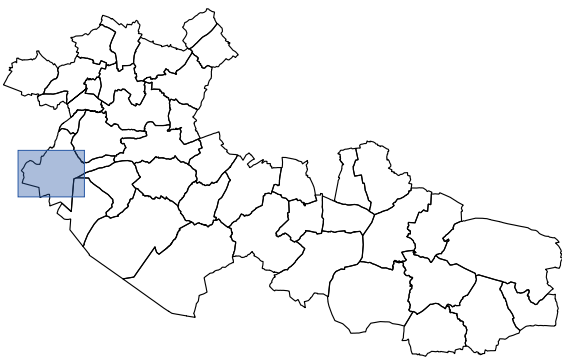
PARCELLE(S) :  
**084 000 AK 52**

ZONE : **A**



LES NICOLAS





# PLAN LOCAL D'URBANISME INTERCOMMUNAL

Communauté de Communes  
Canaux et Forêt en Gâtinais  
Département du Loiret

## CHATENOY



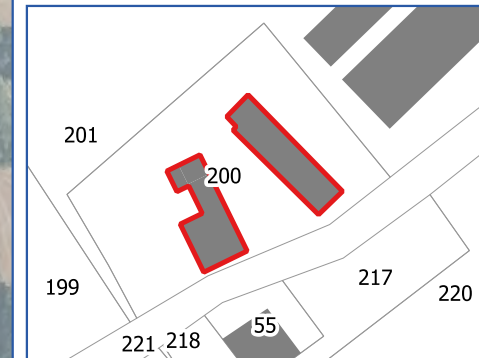
CHANGEMENT DE  
DESTINATION N° : **38**

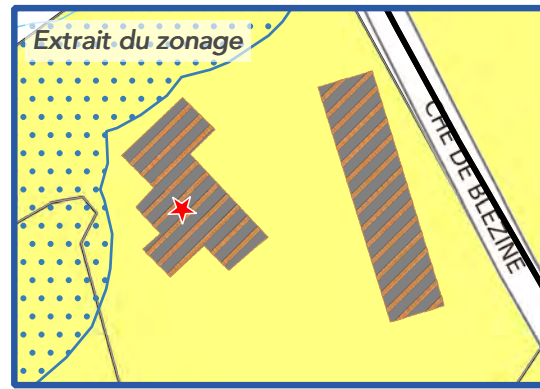
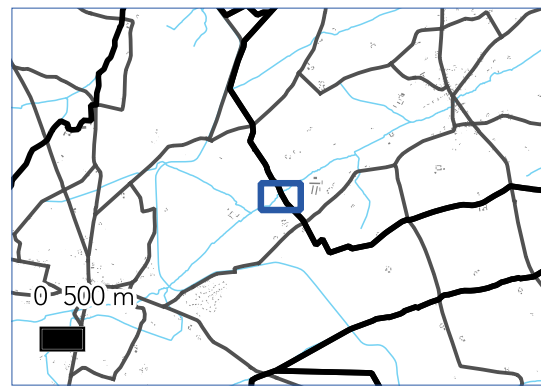
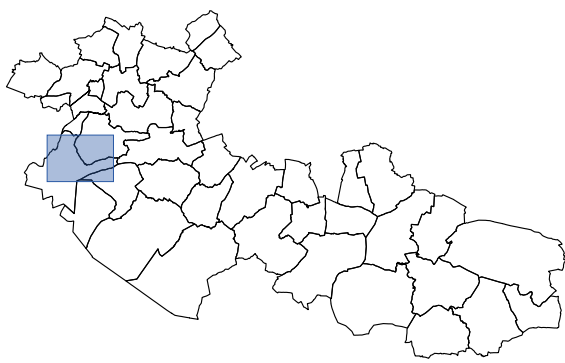
SUR LE TERRITOIRE COMMUNAL  
DE :  
**CHATENOY**

SURFACE : 315 m<sup>2</sup>

PARCELLE(S) :  
084 000 AR 200

ZONE : N





# PLAN LOCAL D'URBANISME INTERCOMMUNAL

Communauté de Communes  
Canaux et Forêt en Gâtinais

Département du Loiret

## CHATENOY



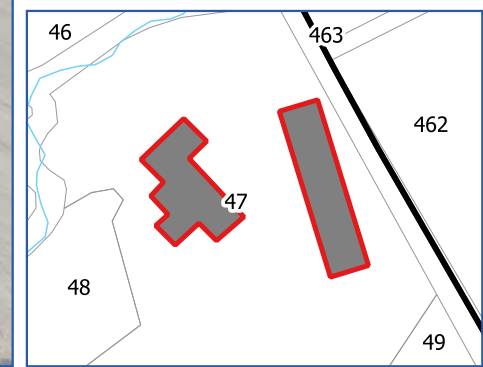
CHANGEMENT DE  
DESTINATION N° : **117**

SUR LE TERRITOIRE COMMUNAL  
DE :  
**CHATENOY**

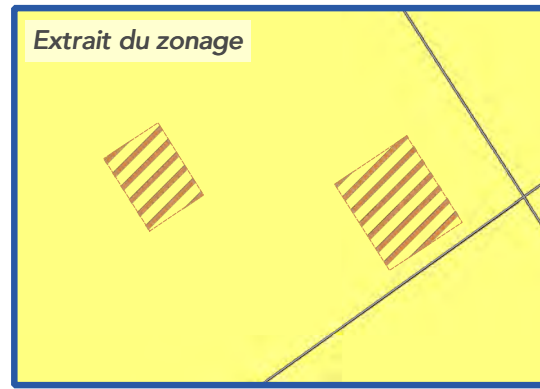
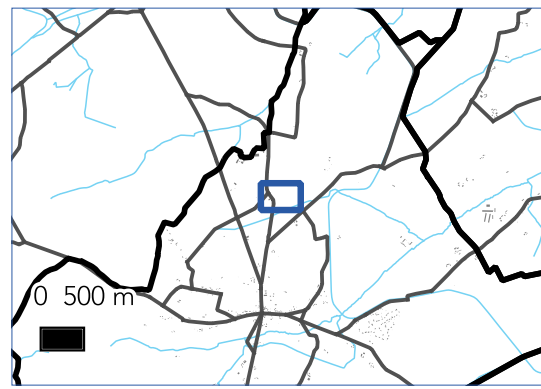
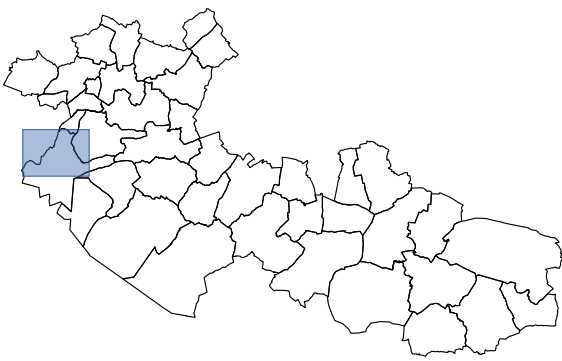
SURFACE : 395 m<sup>2</sup>

PARCELLE(S) :  
084 000 AH 47

ZONE : A







# PLAN LOCAL D'URBANISME INTERCOMMUNAL

Communauté de Communes Canaux et Forêt en Gâtinais

Département du Loiret

## CHATENOY



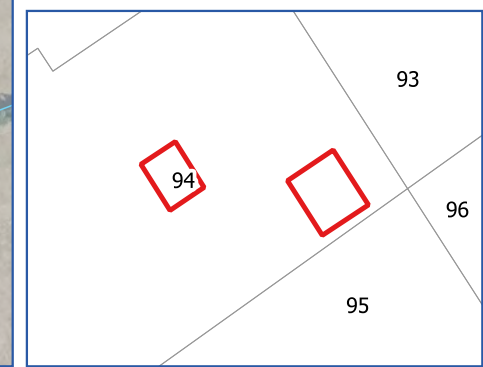
CHANGEMENT DE DESTINATION N° : **94**

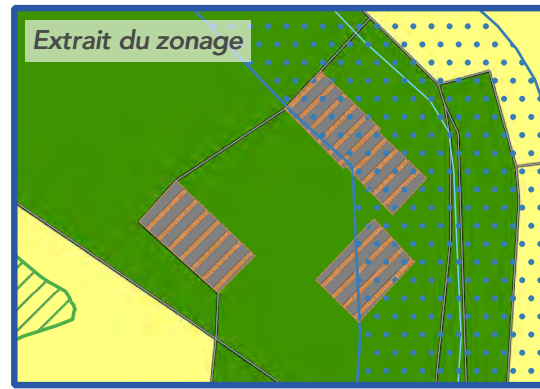
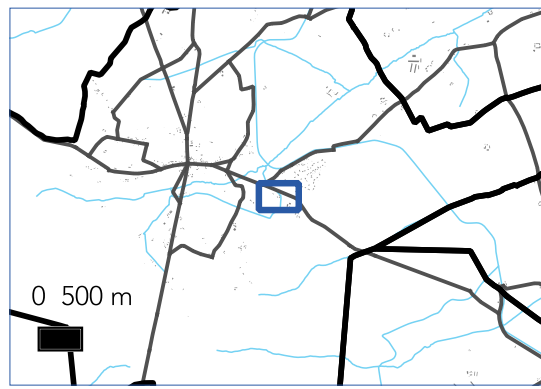
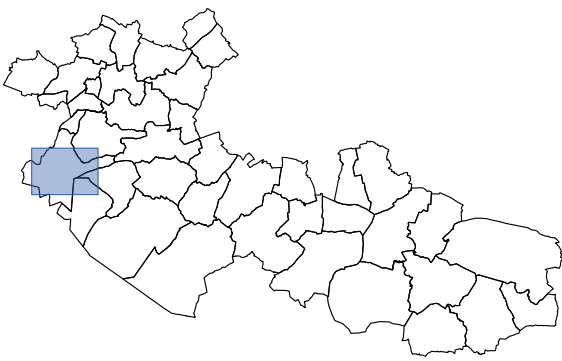
SUR LE TERRITOIRE COMMUNAL DE :  
**CHATENOY**

SURFACE : 288 m<sup>2</sup>

PARCELLE(S) :  
084 000 AC 94

ZONE : A





# PLAN LOCAL D'URBANISME INTERCOMMUNAL

Communauté de Communes  
Canaux et Forêt en Gâtinais  
Département du Loiret

## CHATENOY



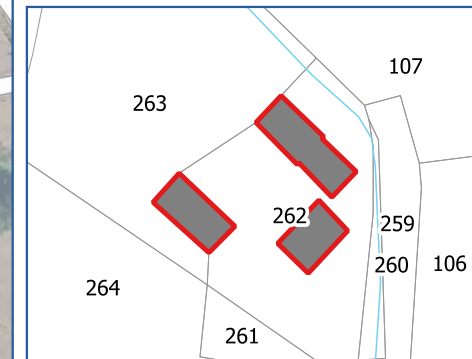
CHANGEMENT DE  
DESTINATION N° : **18**

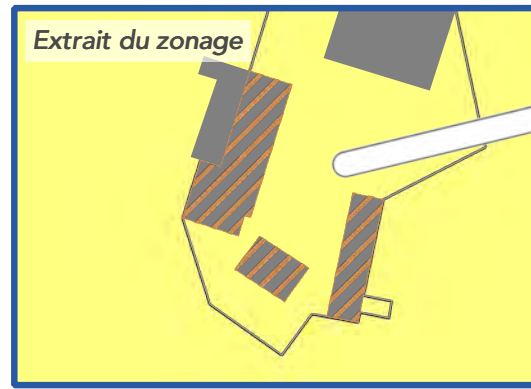
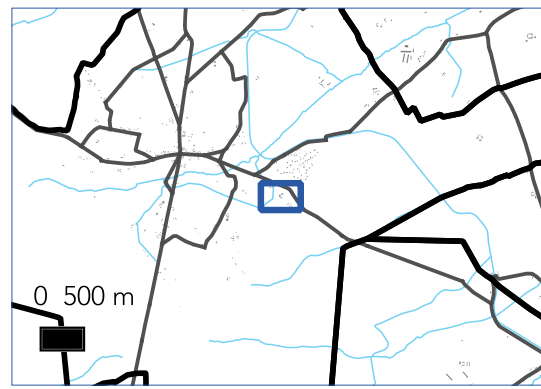
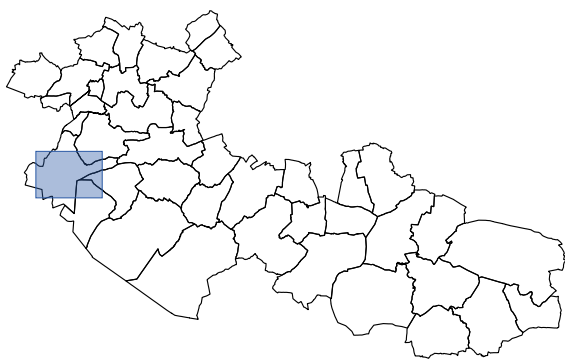
SUR LE TERRITOIRE COMMUNAL  
DE :  
**CHATENOY**

SURFACE : **410 m<sup>2</sup>**

PARCELLE(S) :  
**084 000 AO 262**

ZONE : **N**





# PLAN LOCAL D'URBANISME INTERCOMMUNAL

Communauté de Communes  
Canaux et Forêt en Gâtinais  
Département du Loiret

## CHATENOY



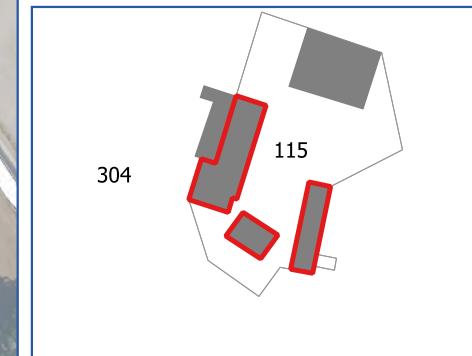
CHANGEMENT DE  
DESTINATION N° : **19**

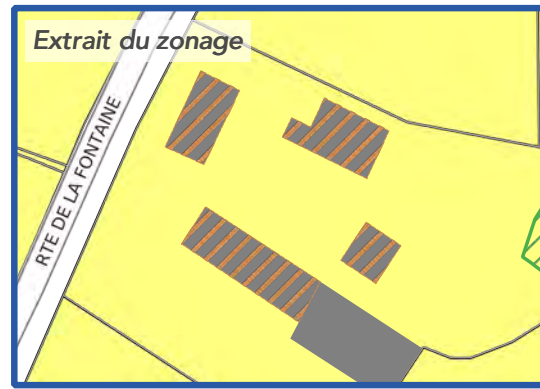
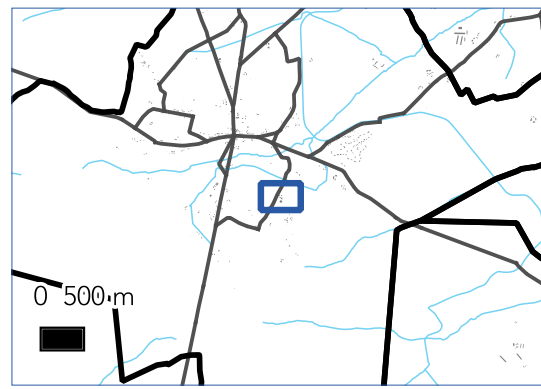
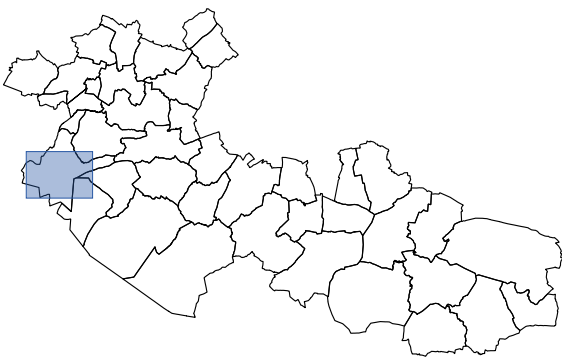
SUR LE TERRITOIRE COMMUNAL  
DE :  
**CHATENOY**

SURFACE : 505 m<sup>2</sup>

PARCELLE(S) :  
084 000 AO 115

ZONE : A





# PLAN LOCAL D'URBANISME INTERCOMMUNAL

Communauté de Communes  
Canaux et Forêt en Gâtinais  
Département du Loiret

## CHATENOY



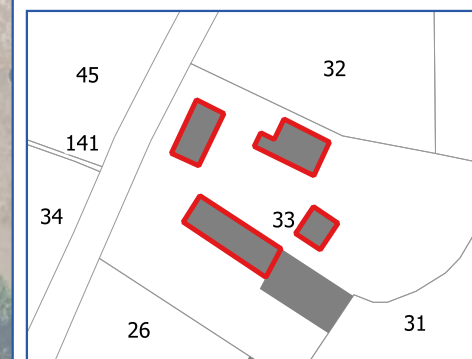
CHANGEMENT DE  
DESTINATION N° : **16**

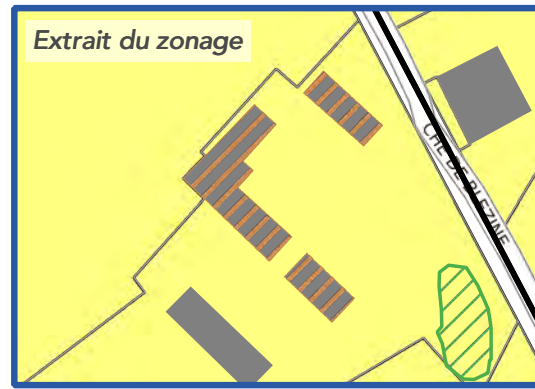
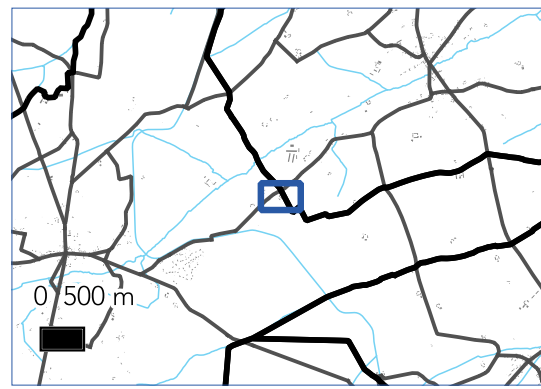
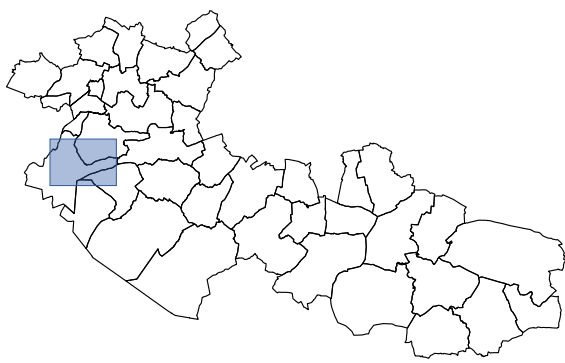
SUR LE TERRITOIRE COMMUNAL  
DE :  
**CHATENOY**

SURFACE : 460 m<sup>2</sup>

PARCELLE(S) :  
084 000 AO 33

ZONE : A





# PLAN LOCAL D'URBANISME INTERCOMMUNAL

Communauté de Communes  
Canaux et Forêt en Gâtinais  
Département du Loiret

## CHATENOY



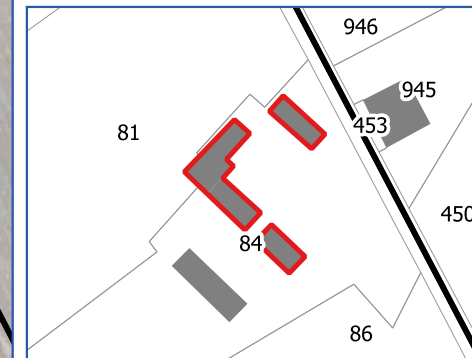
CHANGEMENT DE  
DESTINATION N° : **14**

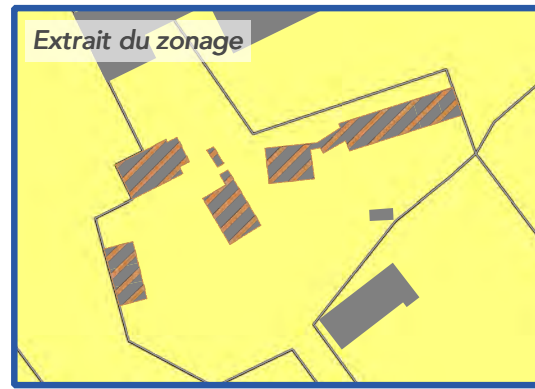
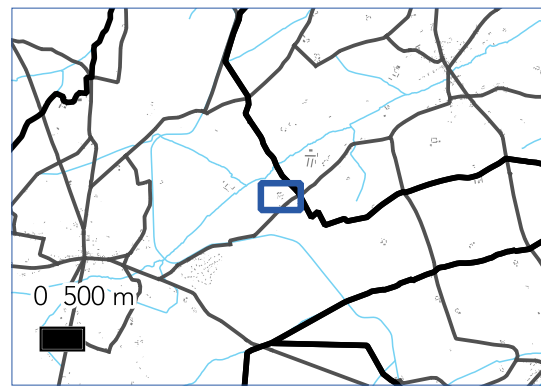
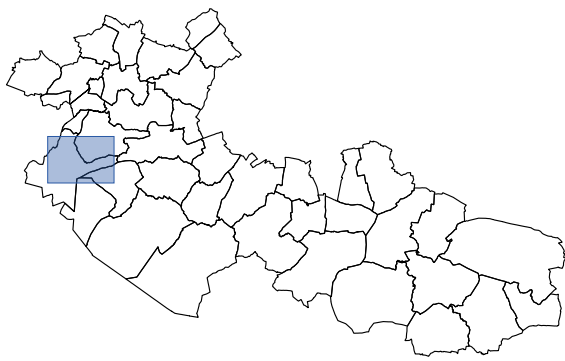
SUR LE TERRITOIRE COMMUNAL  
DE :  
**CHATENOY**

SURFACE : 505 m<sup>2</sup>

PARCELLE(S) :  
084 000 AH 84

ZONE : A





# PLAN LOCAL D'URBANISME INTERCOMMUNAL

Communauté de Communes  
Canaux et Forêt en Gâtinais  
Département du Loiret

## CHATENOY



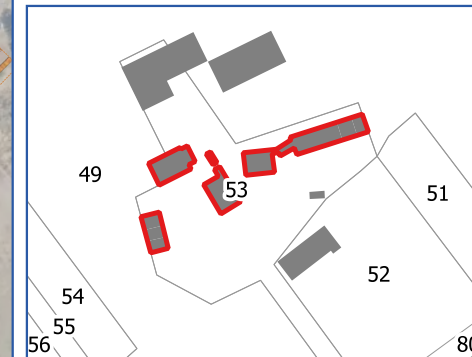
CHANGEMENT DE  
DESTINATION N° : **62**

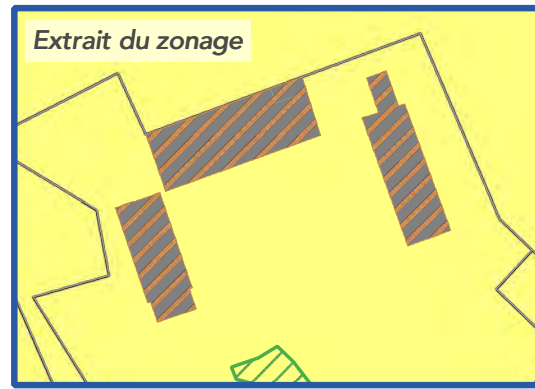
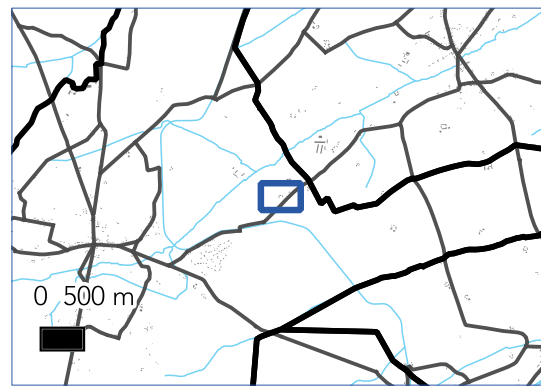
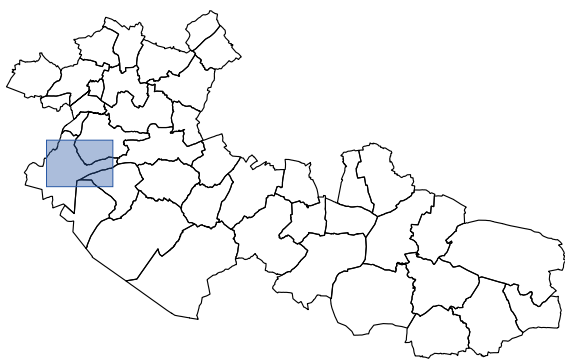
SUR LE TERRITOIRE COMMUNAL  
DE :  
**CHATENOY**

SURFACE : **560 m<sup>2</sup>**

PARCELLE(S) :  
**084 000 AH 53**

ZONE : **A**





# PLAN LOCAL D'URBANISME INTERCOMMUNAL

Communauté de Communes  
Canaux et Forêt en Gâtinais

Département du Loiret

## CHATENOY



CHANGEMENT DE  
DESTINATION N° : **6**

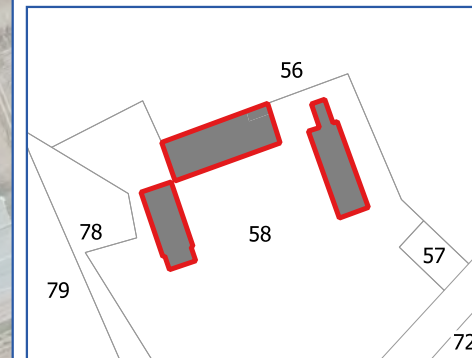
SUR LE TERRITOIRE COMMUNAL  
DE :

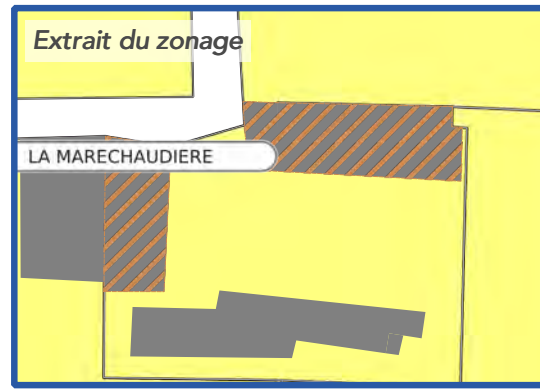
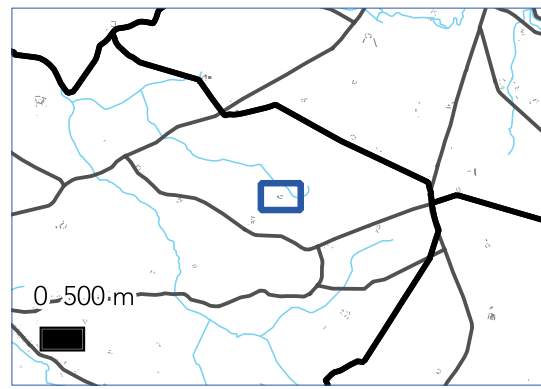
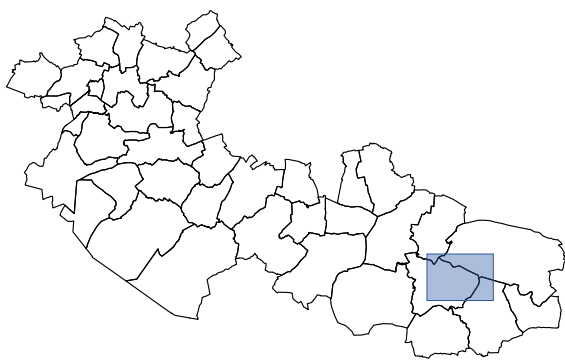
**CHATENOY**

SURFACE : **602 m<sup>2</sup>**

PARCELLE(S) :  
**084 000 AH 58**

ZONE : **A**





# PLAN LOCAL D'URBANISME INTERCOMMUNAL

Communauté de Communes  
Canaux et Forêt en Gâtinais  
Département du Loiret

## CHATILLON COLIGNY



CHANGEMENT DE  
DESTINATION N° : **101**

SUR LE TERRITOIRE COMMUNAL  
DE :  
**CHATILLON COLIGNY**

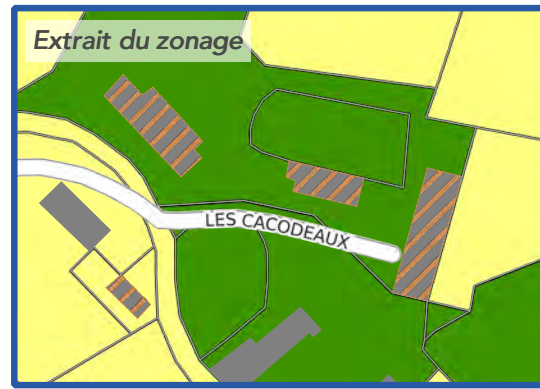
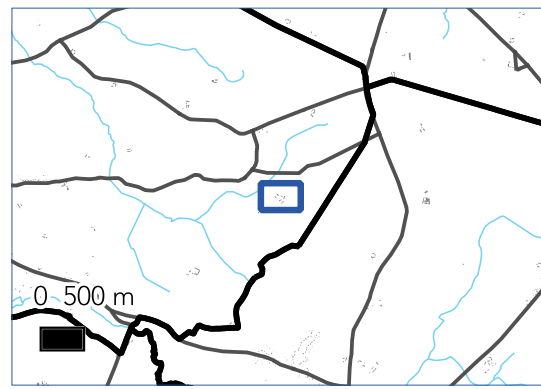
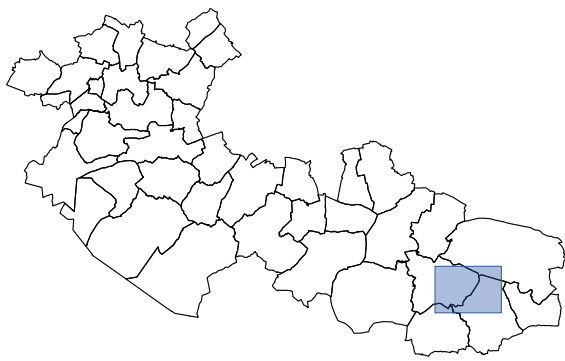
SURFACE : **608 m<sup>2</sup>**

PARCELLE(S) :  
**085 000 C 105**

ZONE : **A**







# PLAN LOCAL D'URBANISME INTERCOMMUNAL

Communauté de Communes  
Canaux et Forêt en Gâtinais  
Département du Loiret

## CHATILLON COLIGNY



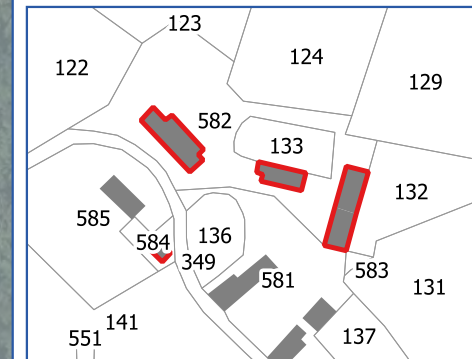
CHANGEMENT DE  
DESTINATION N° : **98**

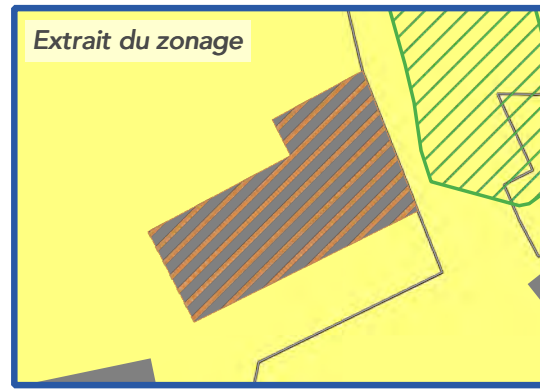
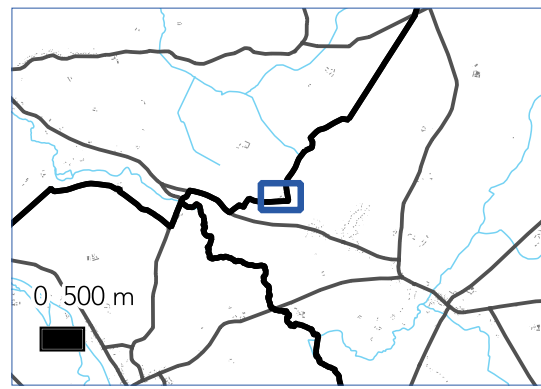
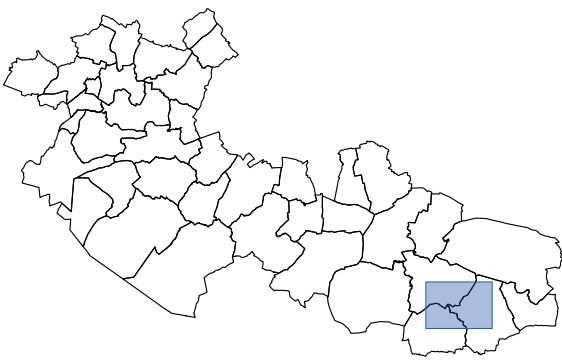
SUR LE TERRITOIRE COMMUNAL  
DE :  
**CHATILLON COLIGNY**

SURFACE : **914 m<sup>2</sup>**

PARCELLE(S) :  
**085 000 D 582**

ZONE : **N et A**





# PLAN LOCAL D'URBANISME INTERCOMMUNAL

Communauté de Communes  
Canaux et Forêt en Gâtinais  
Département du Loiret

## CHATILLON COLIGNY



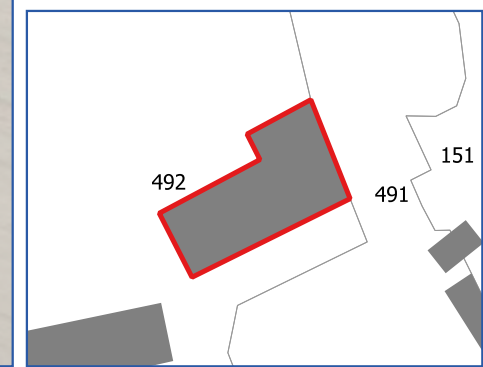
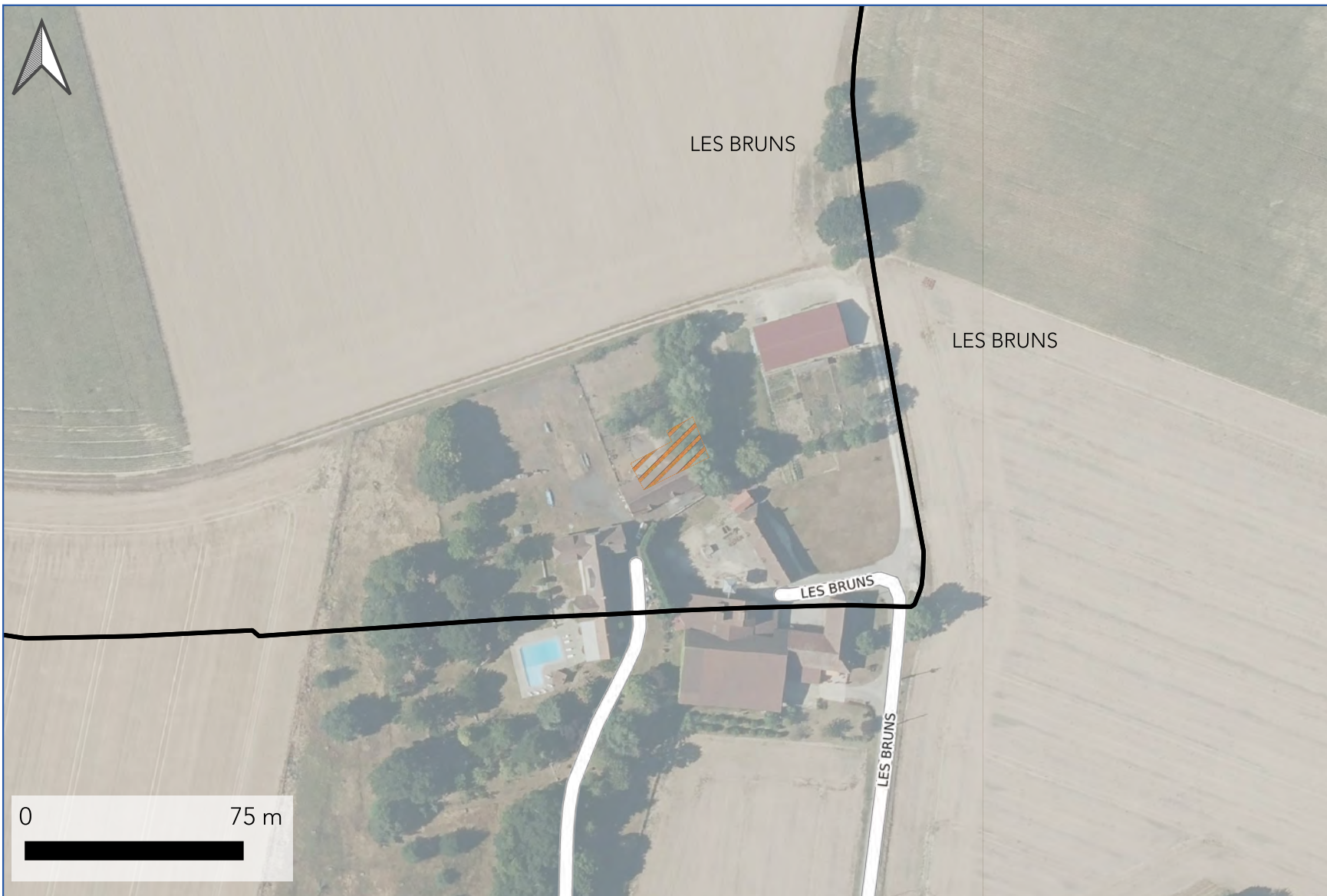
CHANGEMENT DE DESTINATION N° : **34**

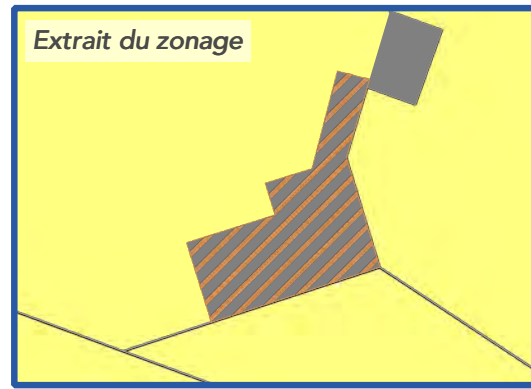
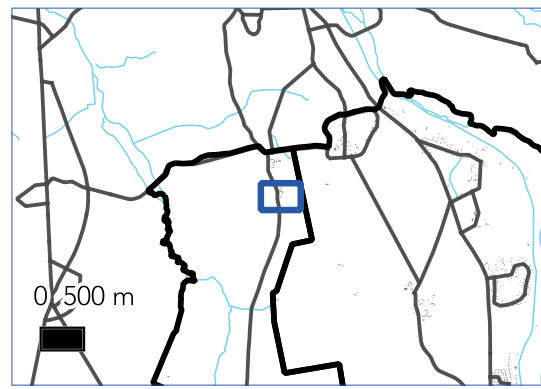
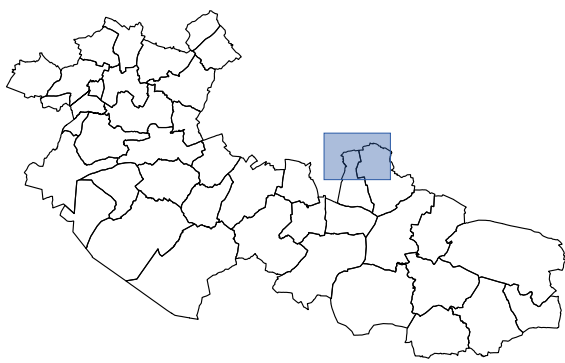
SUR LE TERRITOIRE COMMUNAL DE :  
**CHATILLON COLIGNY**

SURFACE : **309 m<sup>2</sup>**

PARCELLE(S) :  
**085 000 D 492**

ZONE : **A**





# PLAN LOCAL D'URBANISME INTERCOMMUNAL

Communauté de Communes  
Canaux et Forêt en Gâtinais

Département du Loiret

## CORTRAT



CHANGEMENT DE  
DESTINATION N° : **74**

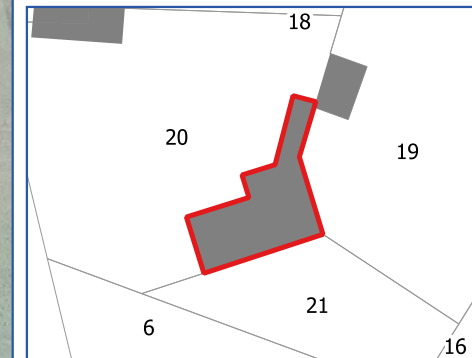
SUR LE TERRITOIRE COMMUNAL  
DE :

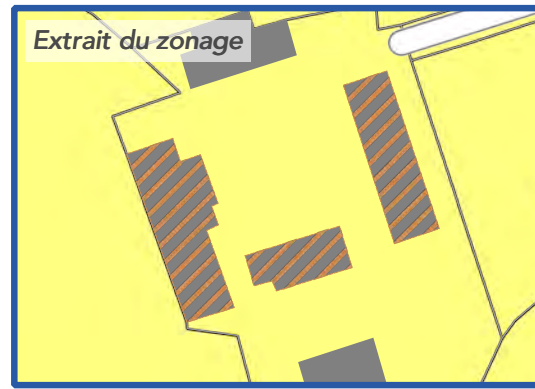
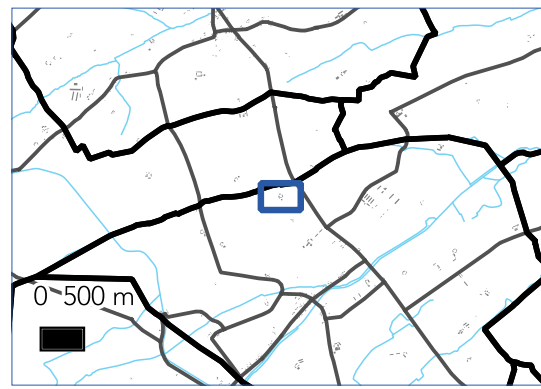
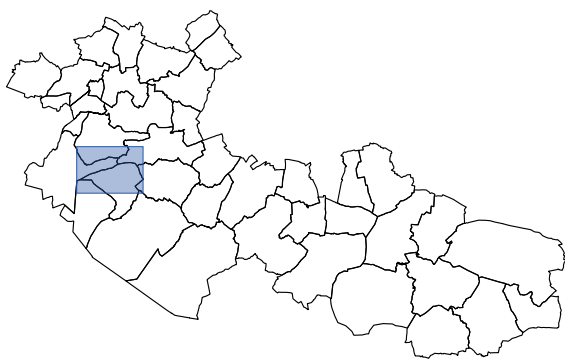
**CORTRAT**

SURFACE : **175 m<sup>2</sup>**

PARCELLE(S) :  
**105 000 ZB 20**

ZONE : **A**





# PLAN LOCAL D'URBANISME INTERCOMMUNAL

Communauté de Communes  
Canaux et Forêt en Gâtinais

Département du Loiret

## Coudroy



CHANGEMENT DE  
DESTINATION N° : **238**

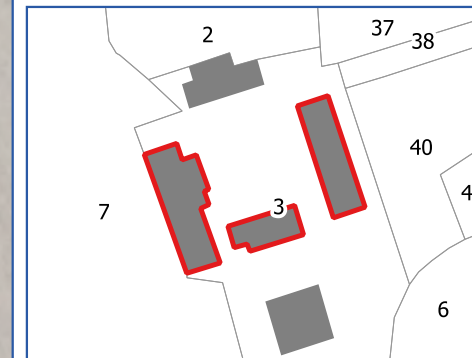
SUR LE TERRITOIRE COMMUNAL  
DE :

**Coudroy**

SURFACE : **763 m<sup>2</sup>**

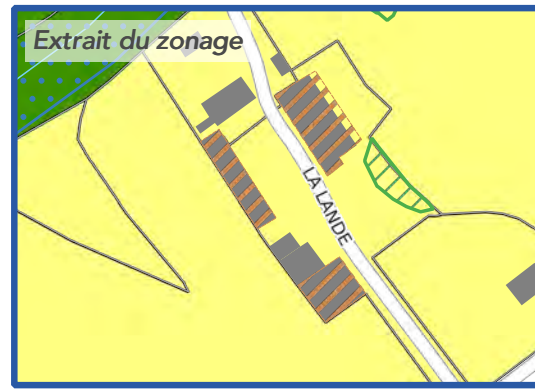
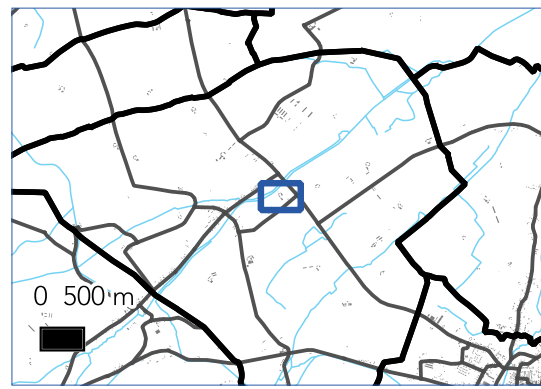
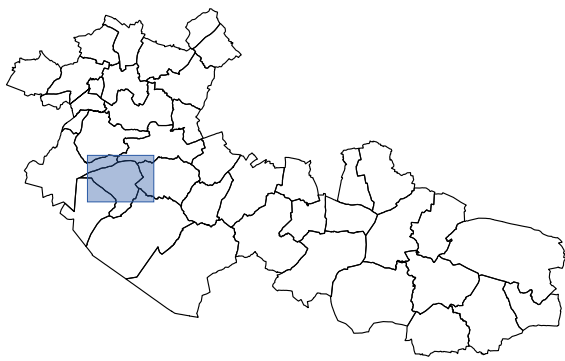
PARCELLE(S) :  
**107 000 AC 3**

ZONE : **A**



**COUDROY – CHANGEMENT DE DESTINATION N°238**





# PLAN LOCAL D'URBANISME INTERCOMMUNAL

Communauté de Communes  
Canaux et Forêt en Gâtinais

Département du Loiret

## COUDROY



CHANGEMENT DE  
DESTINATION N° : **92**

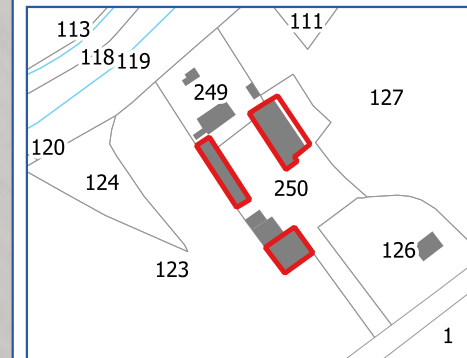
SUR LE TERRITOIRE COMMUNAL  
DE :

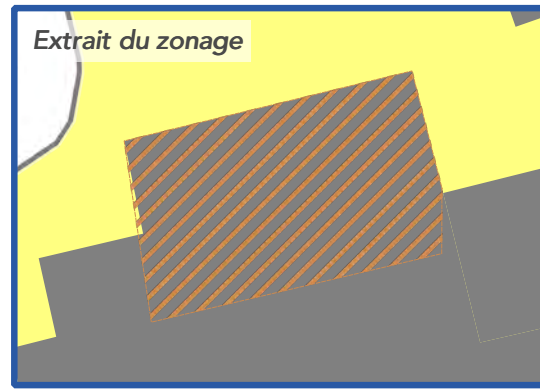
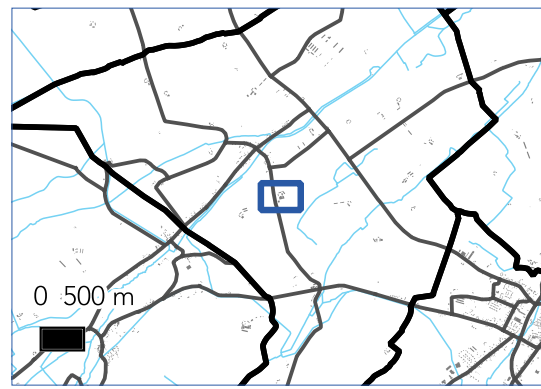
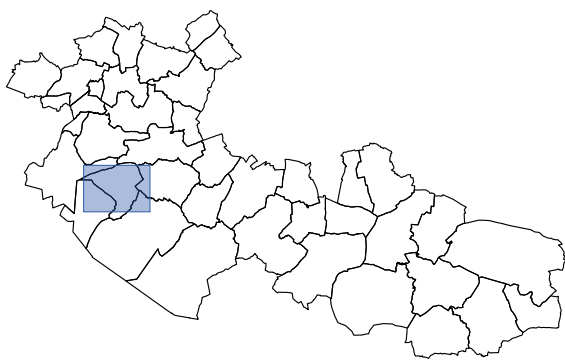
**COUDROY**

SURFACE : 1049 m<sup>2</sup>

PARCELLE(S) :  
107 000 AD 250

ZONE : **A**





# PLAN LOCAL D'URBANISME INTERCOMMUNAL

Communauté de Communes  
Canaux et Forêt en Gâtinais

Département du Loiret

## COUDROY



CHANGEMENT DE  
DESTINATION N° : **40**

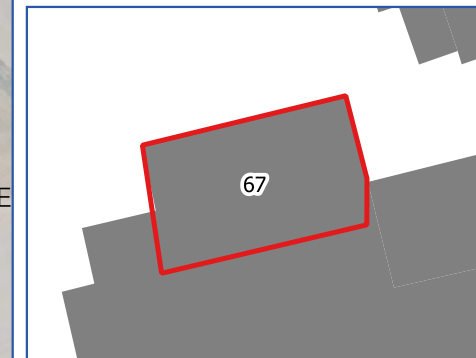
SUR LE TERRITOIRE COMMUNAL  
DE :

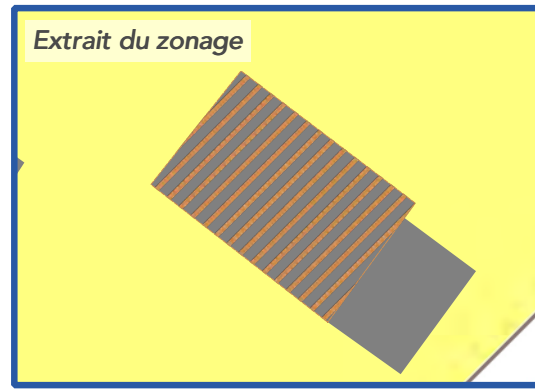
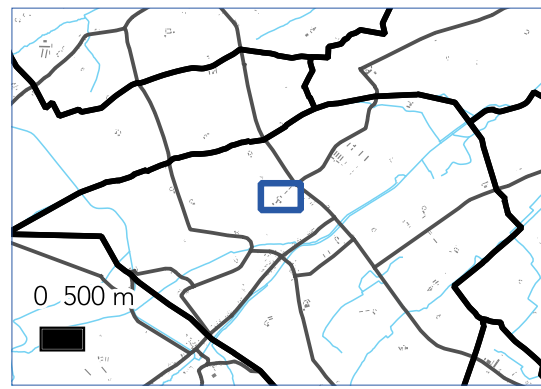
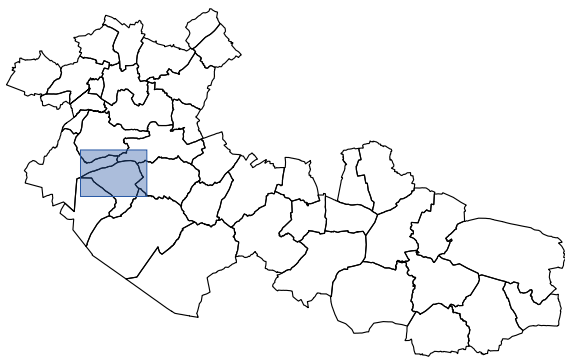
**COUDROY**

SURFACE : **262 m<sup>2</sup>**

PARCELLE(S) :  
**107 000 AK 67**

ZONE : **A**





# PLAN LOCAL D'URBANISME INTERCOMMUNAL

Communauté de Communes  
Canaux et Forêt en Gâtinais

Département du Loiret

## COUDROY



CHANGEMENT DE  
DESTINATION N° : **36**

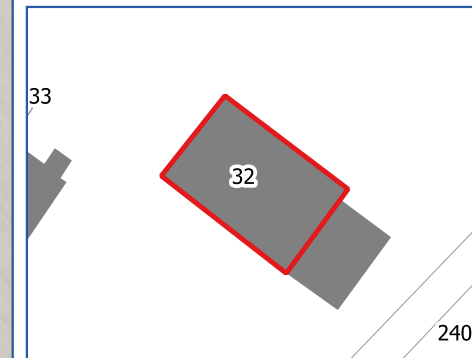
SUR LE TERRITOIRE COMMUNAL  
DE :

**COUDROY**

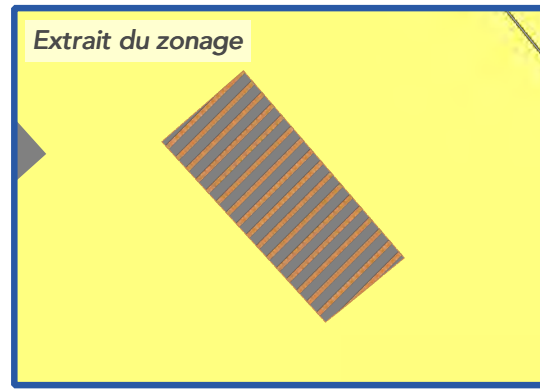
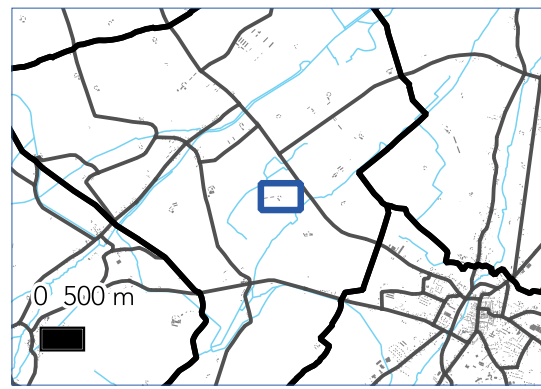
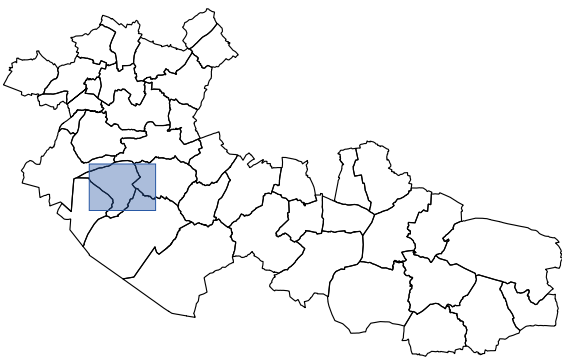
SURFACE : **267 m<sup>2</sup>**

PARCELLE(S) :  
**107 000 AC 32**

ZONE : **A**







# PLAN LOCAL D'URBANISME INTERCOMMUNAL

Communauté de Communes  
Canaux et Forêt en Gâtinais  
Département du Loiret

## COUDROY



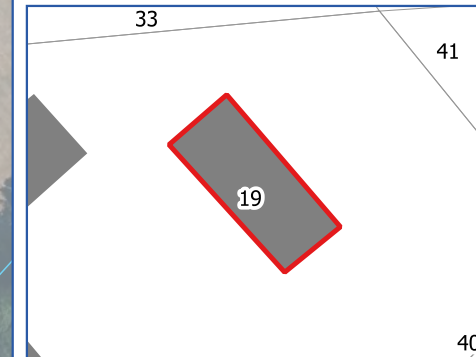
CHANGEMENT DE  
DESTINATION N° : **115**

SUR LE TERRITOIRE COMMUNAL  
DE :  
**COUDROY**

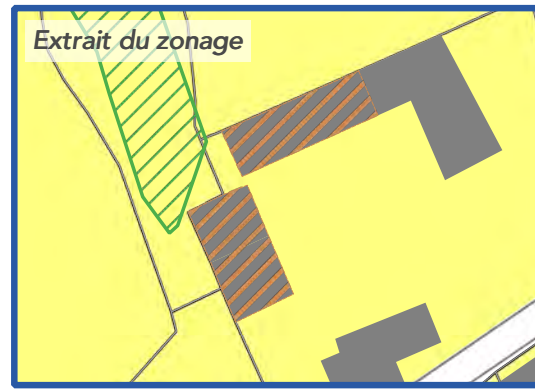
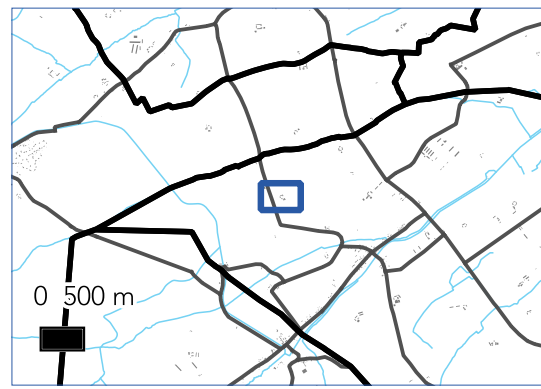
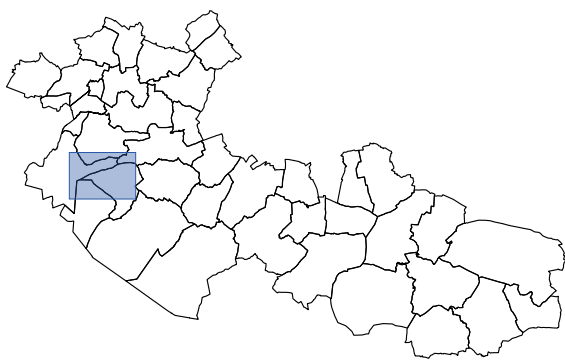
SURFACE : **188 m<sup>2</sup>**

PARCELLE(S) :  
**107 000 AK 19**

ZONE : **A**







# PLAN LOCAL D'URBANISME INTERCOMMUNAL

Communauté de Communes  
Canaux et Forêt en Gâtinais  
Département du Loiret

## COURDOY



CHANGEMENT DE  
DESTINATION N° : **93**

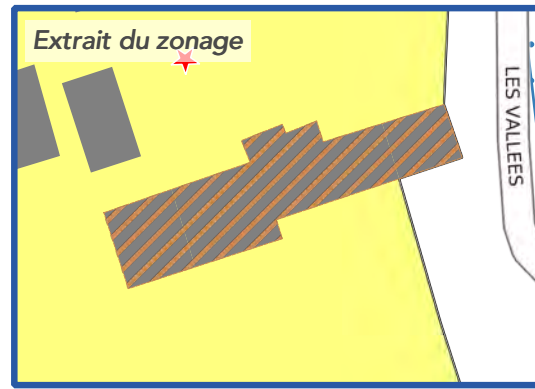
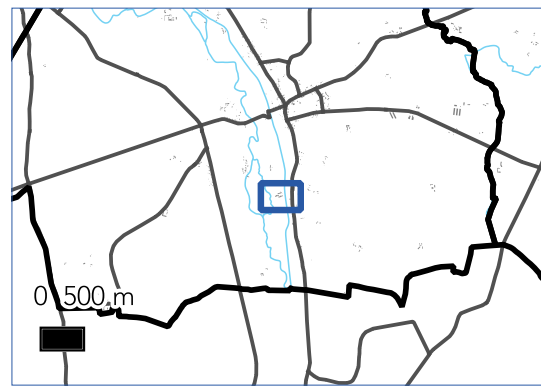
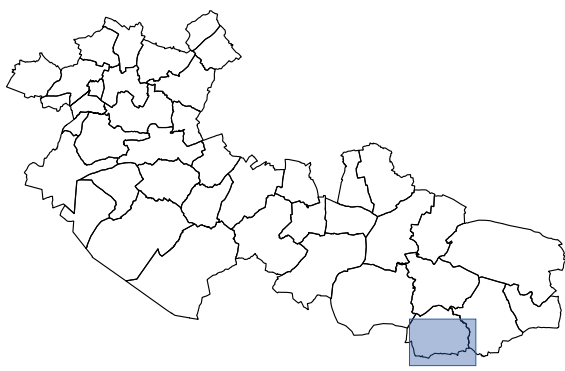
SUR LE TERRITOIRE COMMUNAL  
DE :  
**COURDOY**

SURFACE : 320 m<sup>2</sup>

PARCELLE(S) :  
107 000 AB 19

ZONE : A





# PLAN LOCAL D'URBANISME INTERCOMMUNAL

Communauté de Communes  
Canaux et Forêt en Gâtinais  
Département du Loiret

## DAMMAIRE SUR LOING



CHANGEMENT DE  
DESTINATION N° : **76**

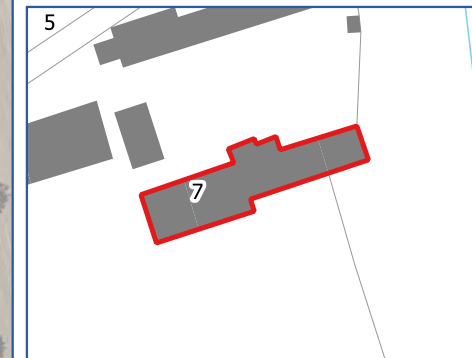
SUR LE TERRITOIRE COMMUNAL  
DE :

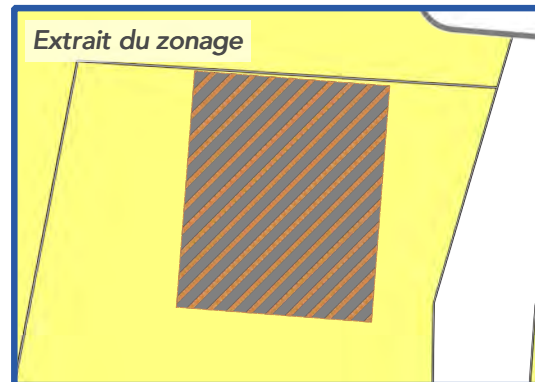
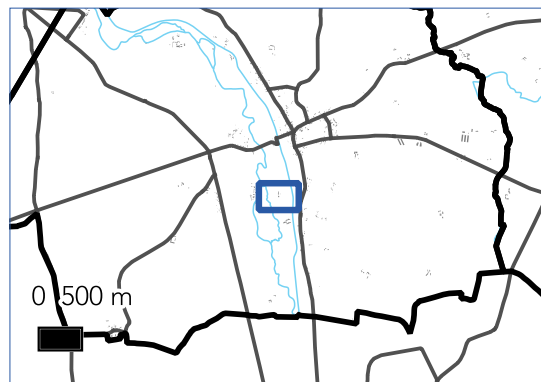
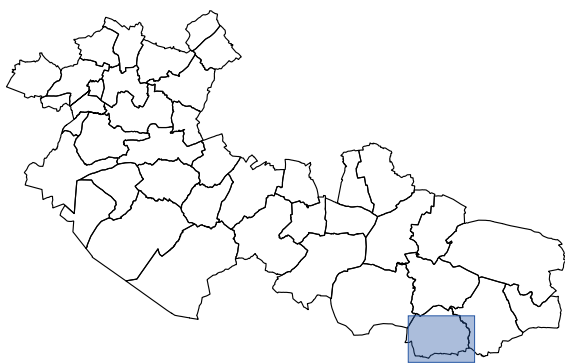
**DAMMAIRE SUR LOING**

SURFACE : 572 m<sup>2</sup>

PARCELLE(S) :  
121 000 ZB 7

ZONE : N





# PLAN LOCAL D'URBANISME INTERCOMMUNAL

Communauté de Communes  
Canaux et Forêt en Gâtinais

Département du Loiret

## DAMMARIE-SUR-LOING



CHANGEMENT DE  
DESTINATION N° : **121**

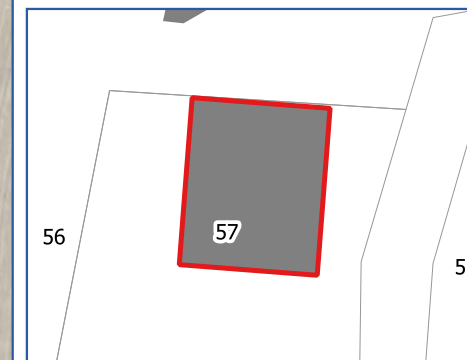
SUR LE TERRITOIRE COMMUNAL  
DE :

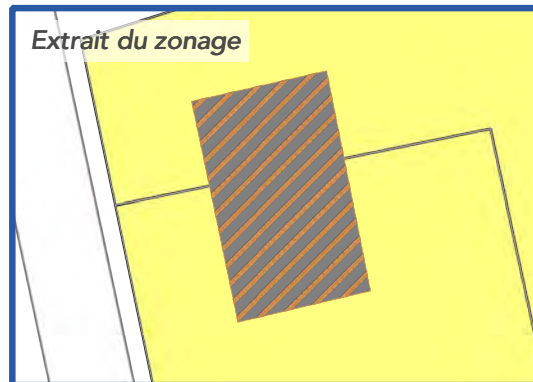
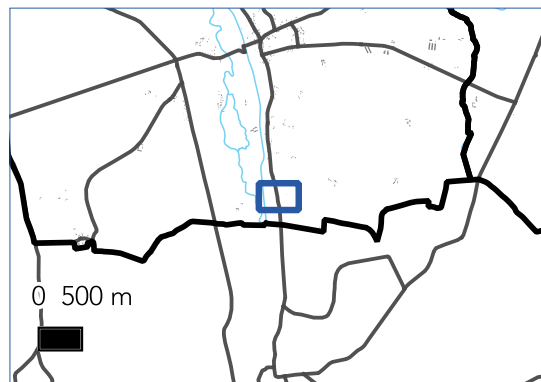
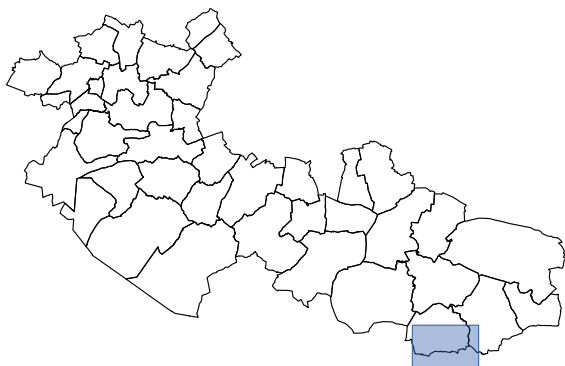
**DAMMARIE-SUR-LOING**

SURFACE : **169 m<sup>2</sup>**

PARCELLE(S) :  
**121 000 ZB 57**

ZONE : **N**





# PLAN LOCAL D'URBANISME INTERCOMMUNAL

Communauté de Communes  
Canaux et Forêt en Gâtinais

Département du Loiret

## DAMMARIE-SUR-LOING



CHANGEMENT DE  
DESTINATION N° : **120**

SUR LE TERRITOIRE COMMUNAL  
DE :

**DAMMARIE-SUR-LOING**

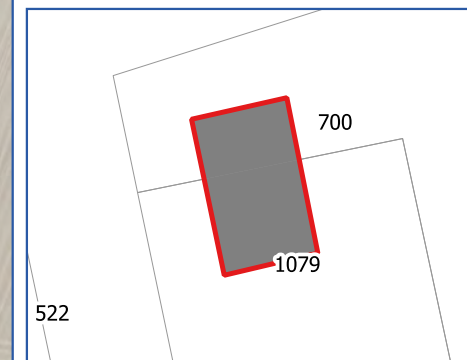
SURFACE : 85 m<sup>2</sup>

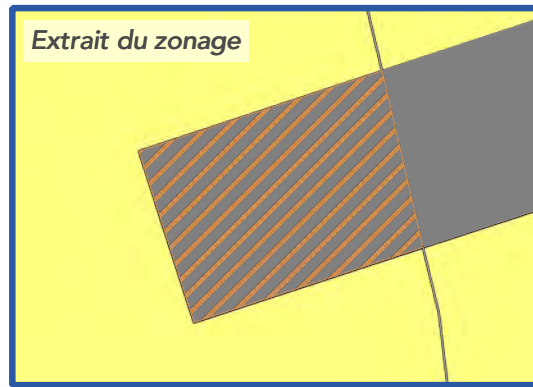
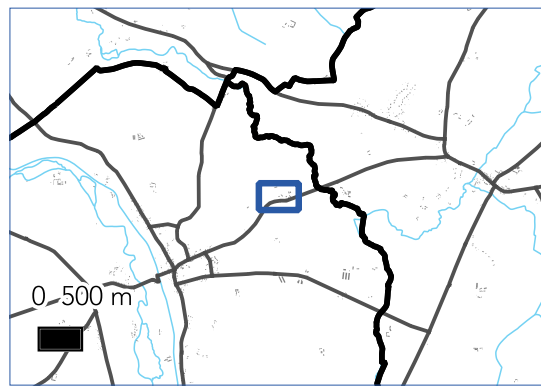
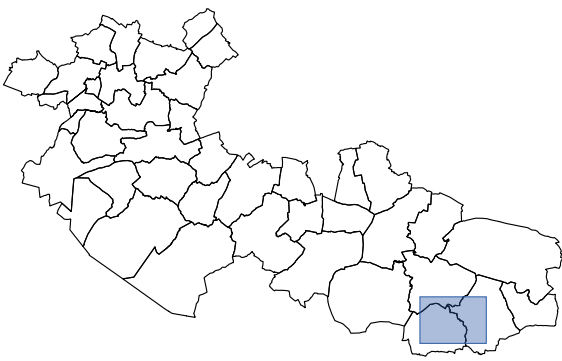
PARCELLE(S) :  
121 000 B 700 et 1079

ZONE : A



LES QUINZE ARPENTS





# PLAN LOCAL D'URBANISME INTERCOMMUNAL

Communauté de Communes  
Canaux et Forêt en Gâtinais

Département du Loiret

## DAMMARIE-SUR-LOING



CHANGEMENT DE  
DESTINATION N° : **119**

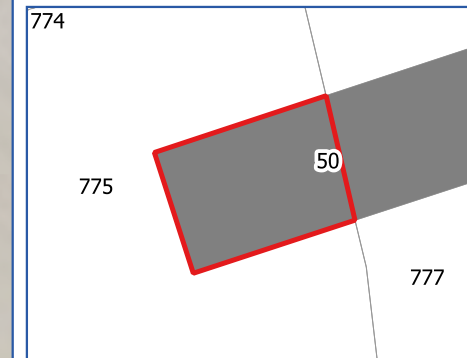
SUR LE TERRITOIRE COMMUNAL  
DE :

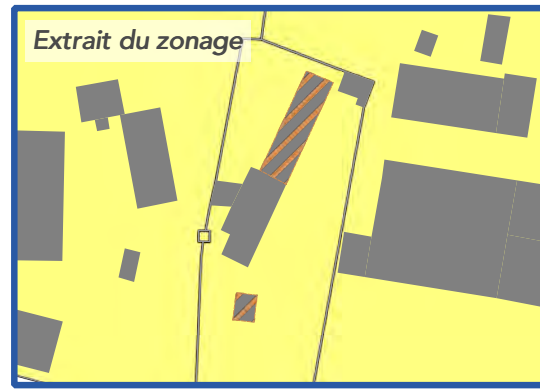
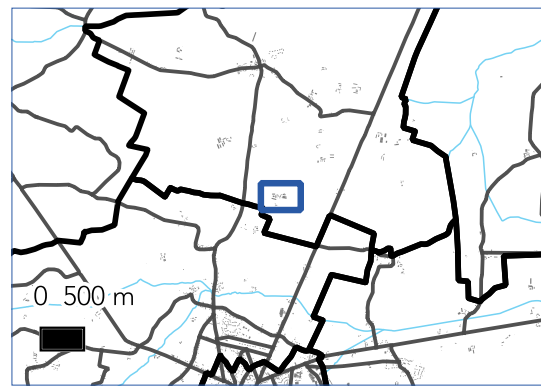
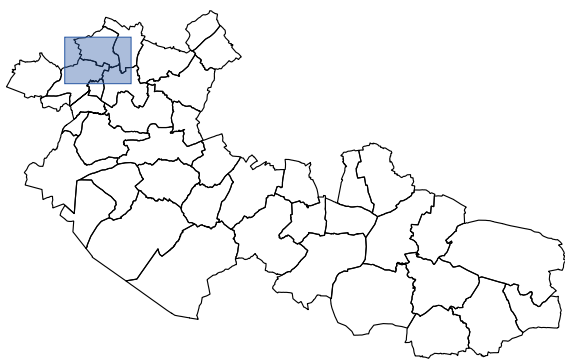
**DAMMARIE-SUR-LOING**

SURFACE : **72 m<sup>2</sup>**

PARCELLE(S) :  
**121 000 A 775**

ZONE : **A**





# PLAN LOCAL D'URBANISME INTERCOMMUNAL

Communauté de Communes  
Canaux et Forêt en Gâtinais  
Département du Loiret

## FREVILLE EN GATINAIS



CHANGEMENT DE  
DESTINATION N° : **105**

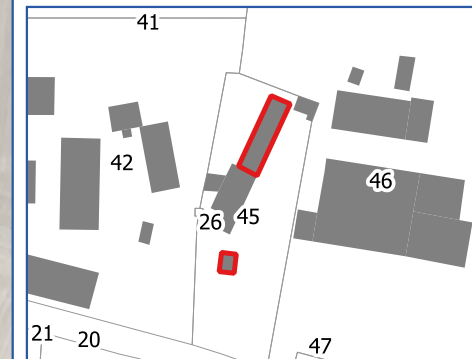
SUR LE TERRITOIRE COMMUNAL  
DE :

**FREVILLE EN GATINAIS**

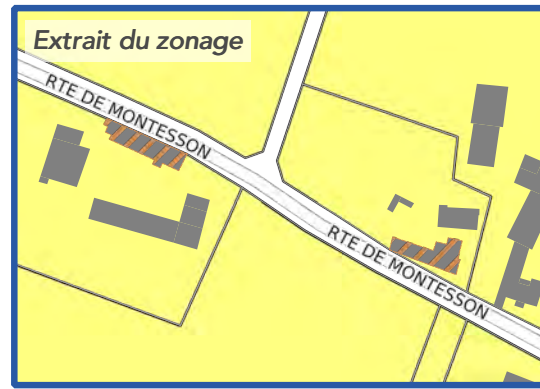
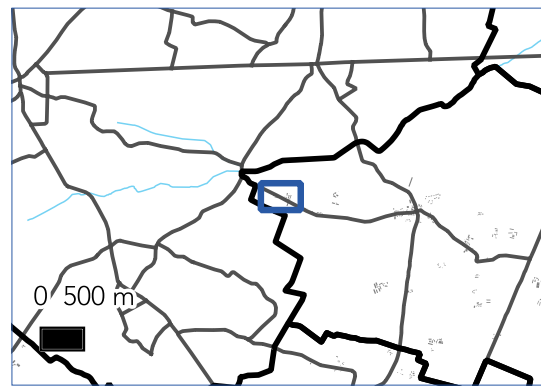
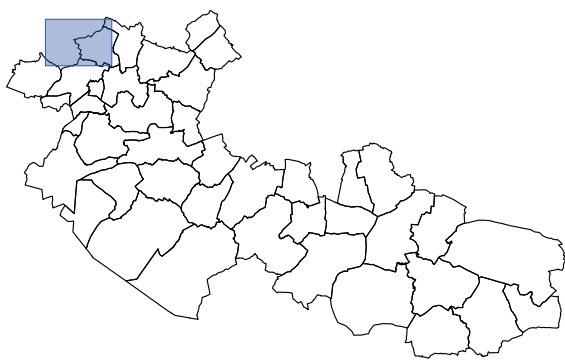
SURFACE : **195 m<sup>2</sup>**

PARCELLE(S) :  
**150 000 ZN 42 et 45**

ZONE : **A**







# PLAN LOCAL D'URBANISME INTERCOMMUNAL

Communauté de Communes  
Canaux et Forêt en Gâtinais  
Département du Loiret

## FREVILLE EN GATINAIS



CHANGEMENT DE  
DESTINATION N° : **106**


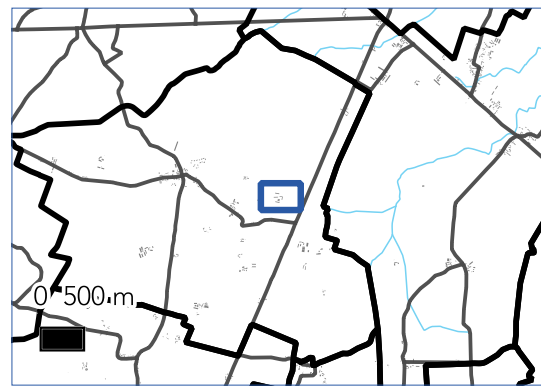
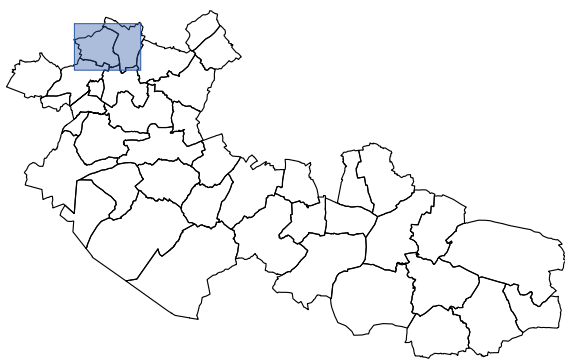
SUR LE TERRITOIRE COMMUNAL  
DE :  
**FREVILLE EN GATINAIS**

SURFACE : **402 m<sup>2</sup>**

PARCELLE(S) :  
**150 000 ZD 4, 44 et ZR 61**

ZONE : **A**





# PLAN LOCAL D'URBANISME INTERCOMMUNAL

Communauté de Communes  
Canaux et Forêt en Gâtinais  
Département du Loiret

## FREVILLE EN GATINAIS



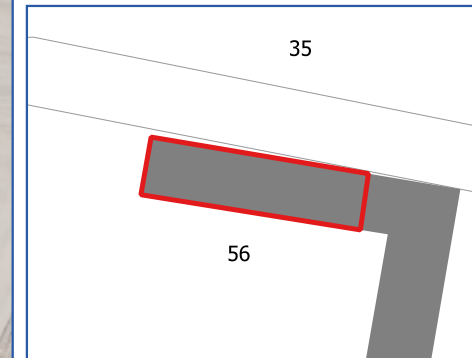
CHANGEMENT DE  
DESTINATION N° : **28**

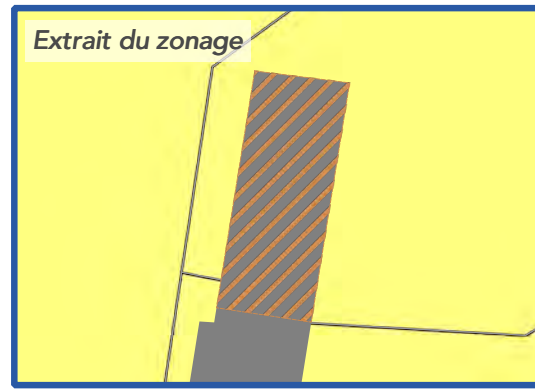
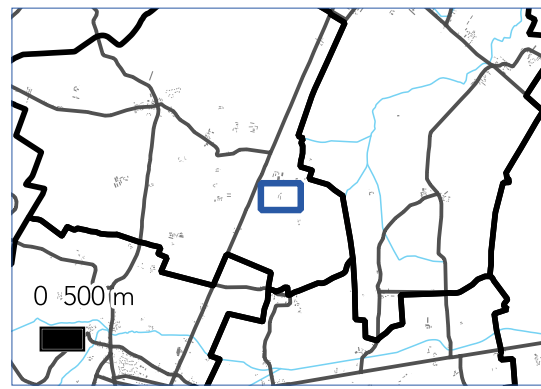
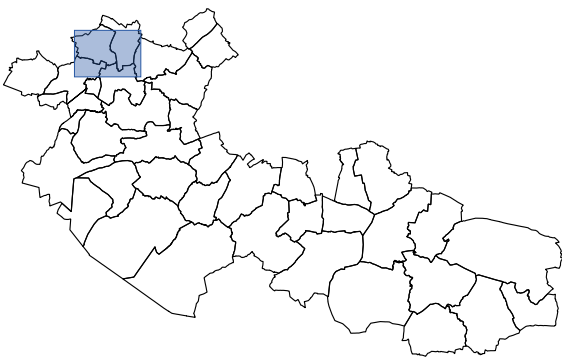
SUR LE TERRITOIRE COMMUNAL  
DE :  
**FREVILLE EN GATINAIS**

SURFACE : **182 m<sup>2</sup>**

PARCELLE(S) :  
**150 000 ZK 56**

ZONE : **A**





# PLAN LOCAL D'URBANISME INTERCOMMUNAL

Communauté de Communes  
Canaux et Forêt en Gâtinais

Département du Loiret

## FREVILLE EN GATINAIS



CHANGEMENT DE  
DESTINATION N° : **29**

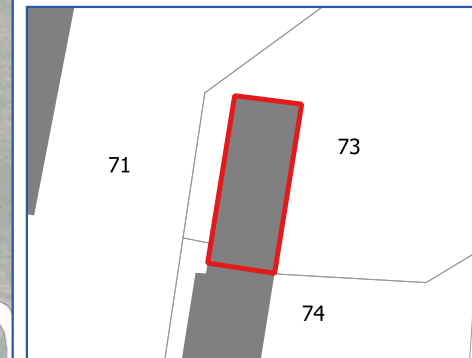
SUR LE TERRITOIRE COMMUNAL  
DE :

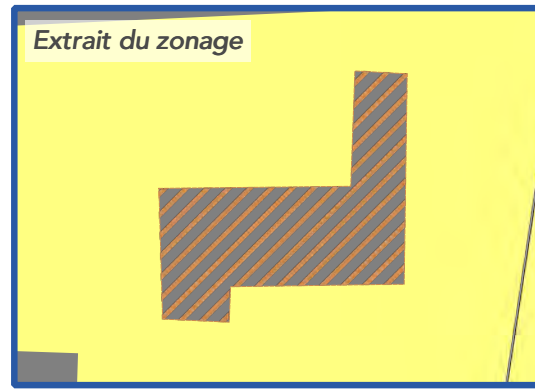
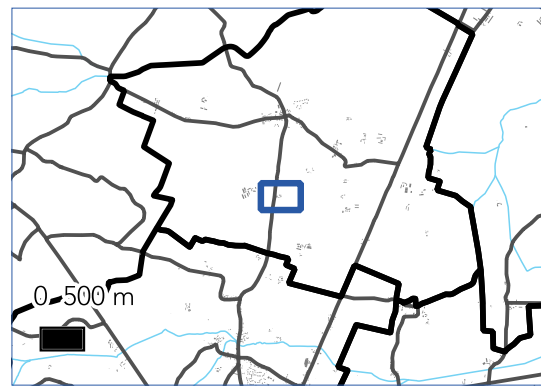
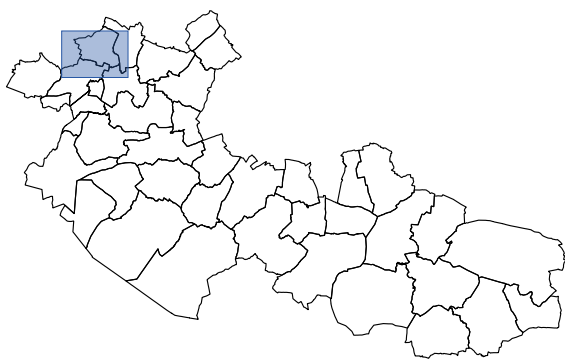
**FREVILLE EN GATINAIS**

SURFACE : 100 m<sup>2</sup>

PARCELLE(S) :  
150 000 ZL 73

ZONE : A





# PLAN LOCAL D'URBANISME INTERCOMMUNAL

Communauté de Communes  
Canaux et Forêt en Gâtinais

Département du Loiret

**Fréville-du-Gâtinais**



CHANGEMENT DE  
DESTINATION N° : **240**

SUR LE TERRITOIRE COMMUNAL  
DE :

**Fréville-du-Gâtinais**

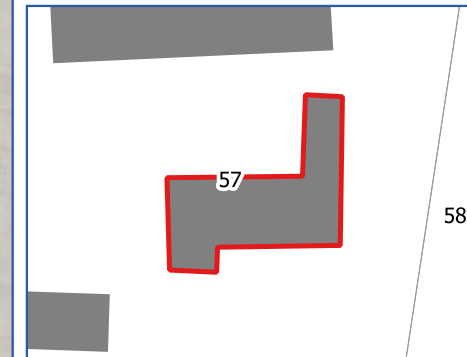
SURFACE : **149 m<sup>2</sup>**

PARCELLE(S) :  
**150 000 ZO 57**

ZONE : **A**

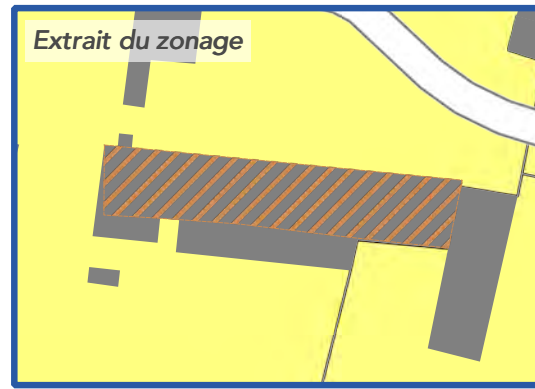
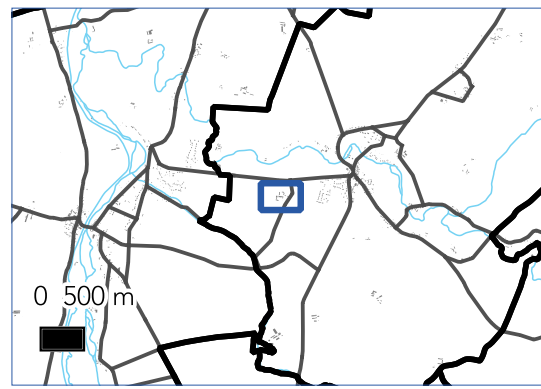
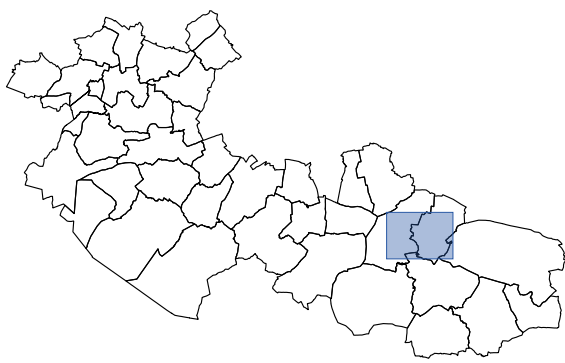


LE PETIT GRENOUILLET



FREVILLE - CHANGEMENT DE DESTINATION N°240





# PLAN LOCAL D'URBANISME INTERCOMMUNAL

Communauté de Communes  
Canaux et Forêt en Gâtinais

Département du Loiret

## LA CHAPELLE SUR AVEYRON



CHANGEMENT DE  
DESTINATION N° : **102**

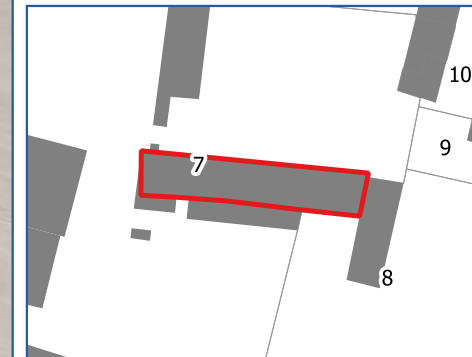
SUR LE TERRITOIRE COMMUNAL  
DE :


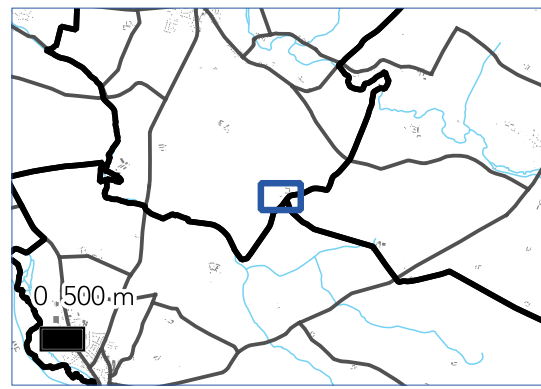
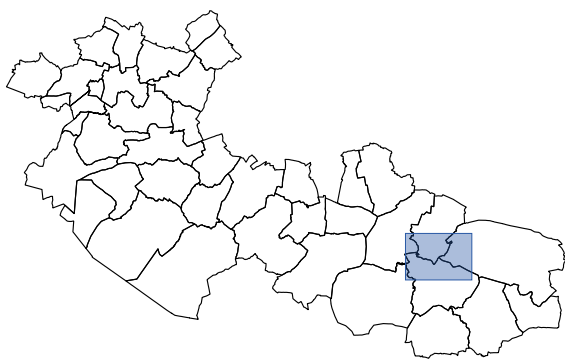
**LA CHAPELLE SUR AVEYRON**

SURFACE : **424 m<sup>2</sup>**

PARCELLE(S) :  
**077 000 ZR 7**

ZONE : **A**





# PLAN LOCAL D'URBANISME INTERCOMMUNAL

Communauté de Communes  
Canaux et Forêt en Gâtinais

Département du Loiret

## LA CHAPELLE SUR AVEYRON



CHANGEMENT DE  
DESTINATION N° : **67**

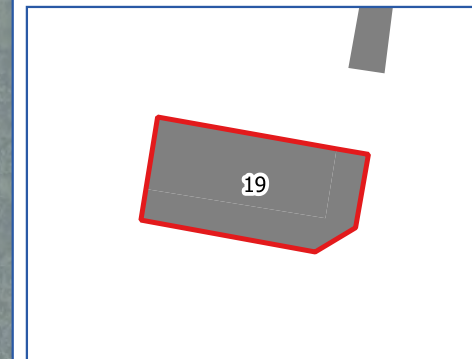
SUR LE TERRITOIRE COMMUNAL  
DE :

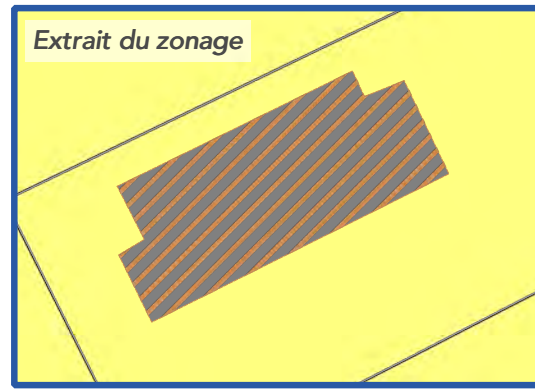
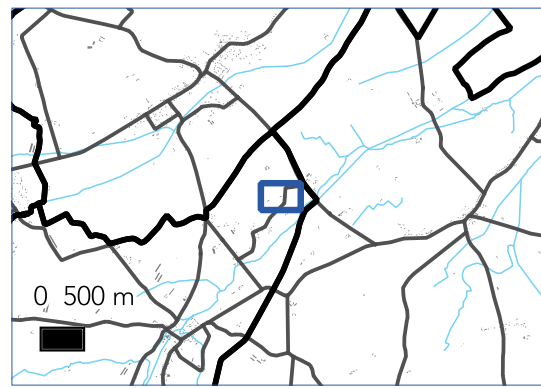
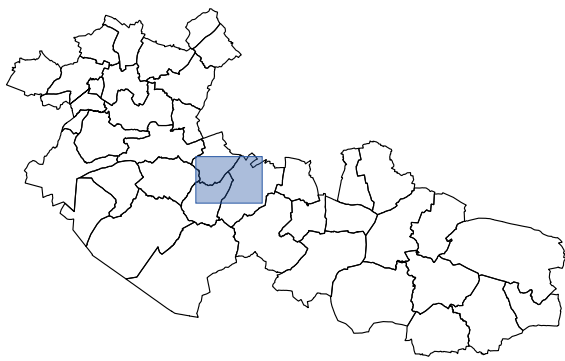
**LA CHAPELLE SUR AVEYRON**

SURFACE : 183 m<sup>2</sup>

PARCELLE(S) :  
077 000 ZT 19

ZONE : A





# PLAN LOCAL D'URBANISME INTERCOMMUNAL

Communauté de Communes  
Canaux et Forêt en Gâtinais

Département du Loiret

## LA COUR MARIGNY



CHANGEMENT DE  
DESTINATION N° : **70**

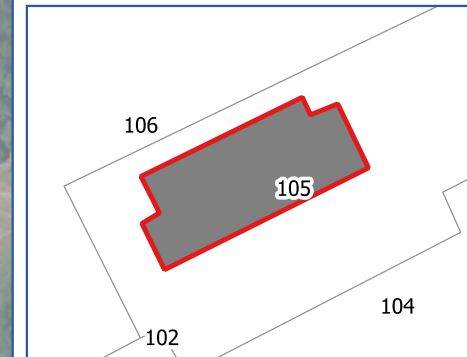
SUR LE TERRITOIRE COMMUNAL  
DE :

**LA COUR MARIGNY**

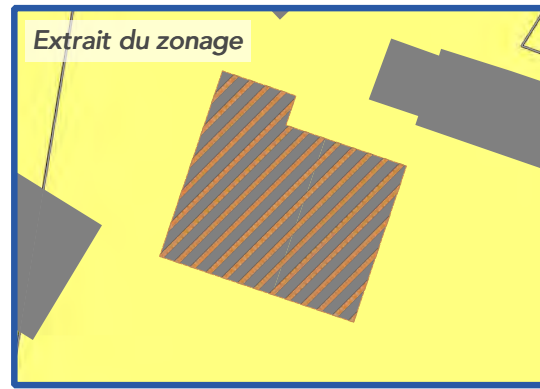
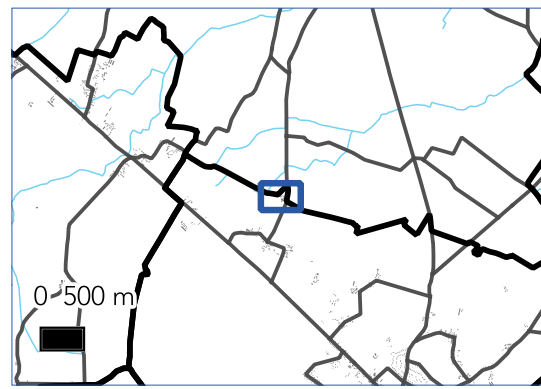
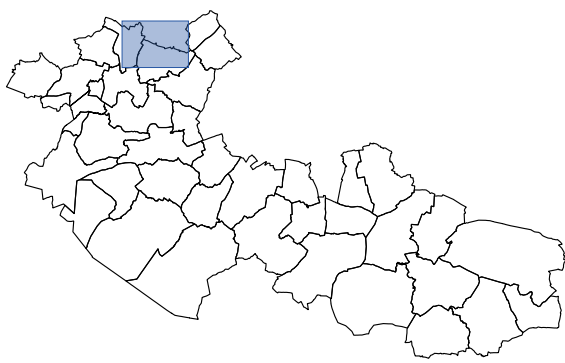
SURFACE : **184 m<sup>2</sup>**

PARCELLE(S) :  
**112 000 C 105**

ZONE : **A**







# PLAN LOCAL D'URBANISME INTERCOMMUNAL

Communauté de Communes  
Canaux et Forêt en Gâtinais

Département du Loiret

## LADON



CHANGEMENT DE  
DESTINATION N° : **48**

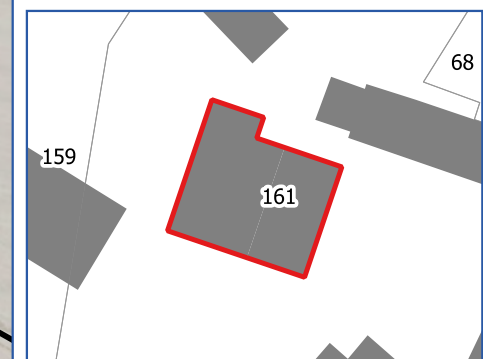
SUR LE TERRITOIRE COMMUNAL  
DE :

**LADON**

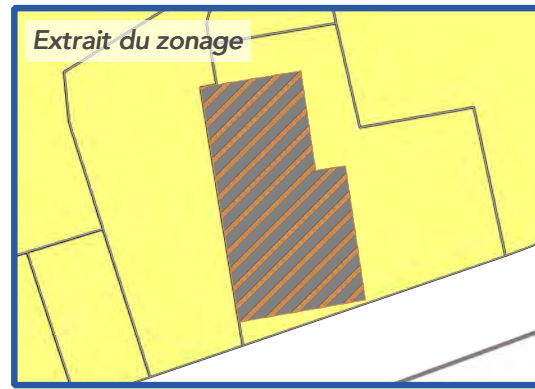
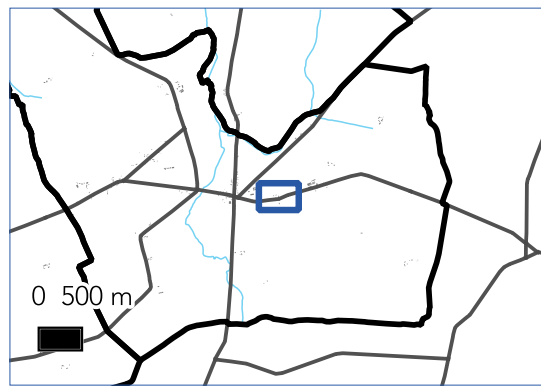
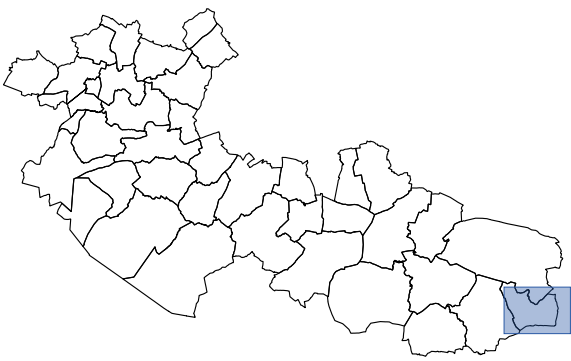
SURFACE : 300 m<sup>2</sup>

PARCELLE(S) :  
178 000 ZC 161

ZONE : **A**







# PLAN LOCAL D'URBANISME INTERCOMMUNAL

Communauté de Communes  
Canaux et Forêt en Gâtinais

Département du Loiret

## LE CHARME



CHANGEMENT DE  
DESTINATION N° : **7**

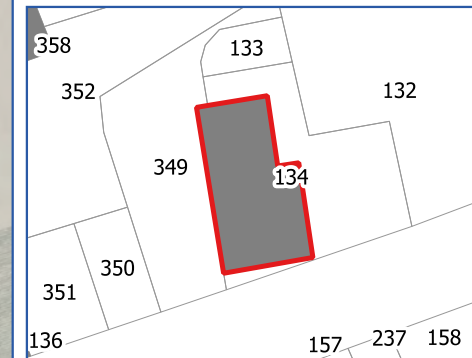
SUR LE TERRITOIRE COMMUNAL  
DE :

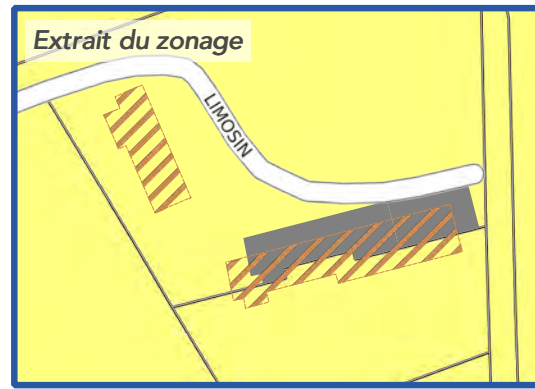
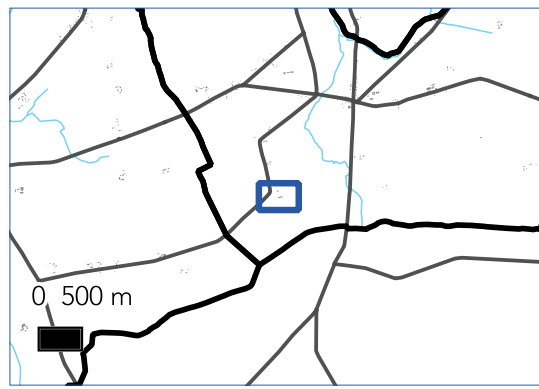
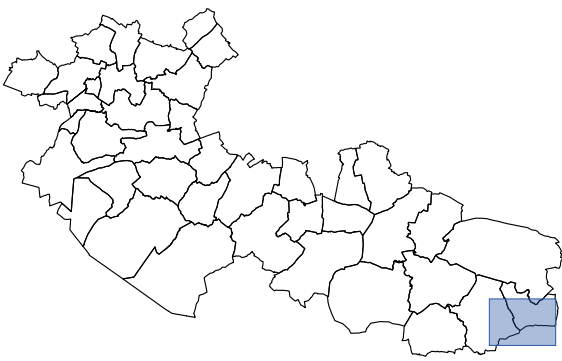
**LE CHARME**

SURFACE : **184 m<sup>2</sup>**

PARCELLE(S) :  
**079 000 B 134**

ZONE : **A**





# PLAN LOCAL D'URBANISME INTERCOMMUNAL

Communauté de Communes  
Canaux et Forêt en Gâtinais  
Département du Loiret

## LE CHARME



CHANGEMENT DE  
DESTINATION N° : **100**

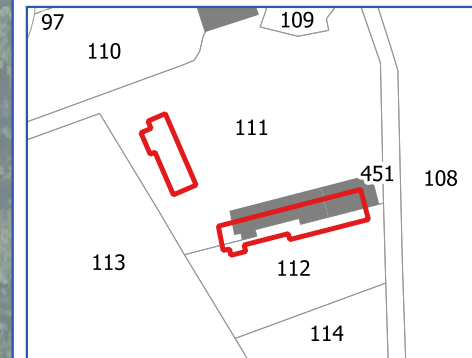
SUR LE TERRITOIRE COMMUNAL  
DE :

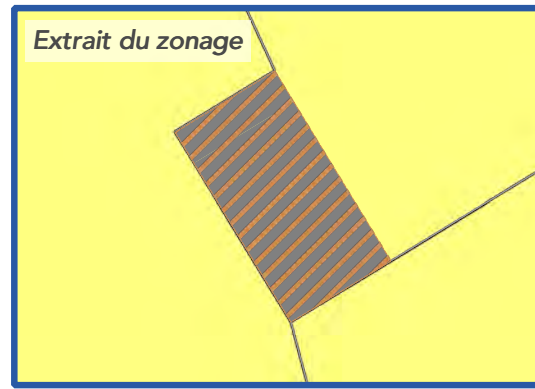
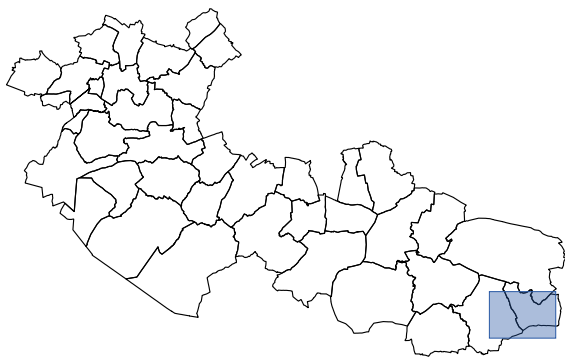
**LE CHARME**

SURFACE : **832 m<sup>2</sup>**

PARCELLE(S) :  
**079 000 C 111**

ZONE : **A**





# PLAN LOCAL D'URBANISME INTERCOMMUNAL

Communauté de Communes  
Canaux et Forêt en Gâtinais

Département du Loiret

## LE CHARME



CHANGEMENT DE  
DESTINATION N° : **68**

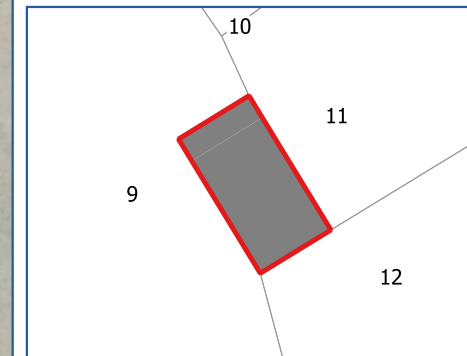
SUR LE TERRITOIRE COMMUNAL  
DE :

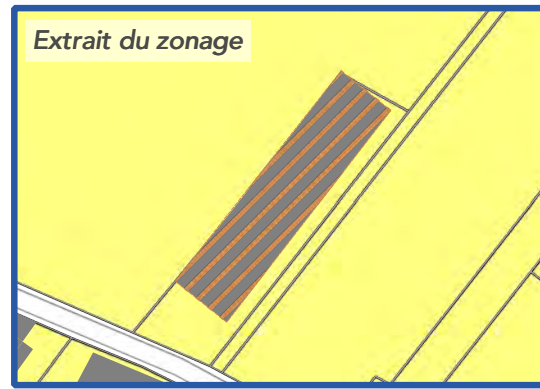
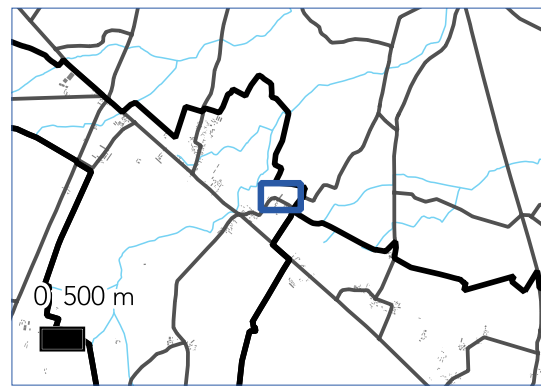
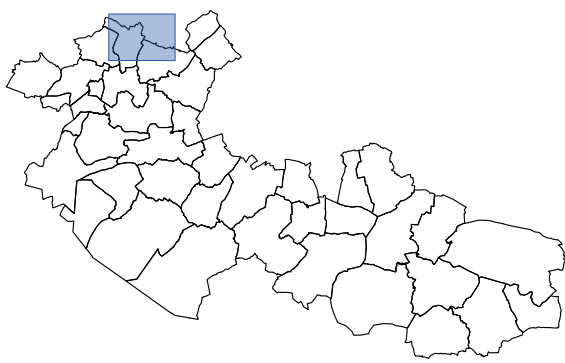
**LE CHARME**

SURFACE : **117 m<sup>2</sup>**

PARCELLE(S) :  
**079 000 C 11**

ZONE : **A**





# PLAN LOCAL D'URBANISME INTERCOMMUNAL

Communauté de Communes  
Canaux et Forêt en Gâtinais  
Département du Loiret

## MEZIERES-EN-GATINAIS



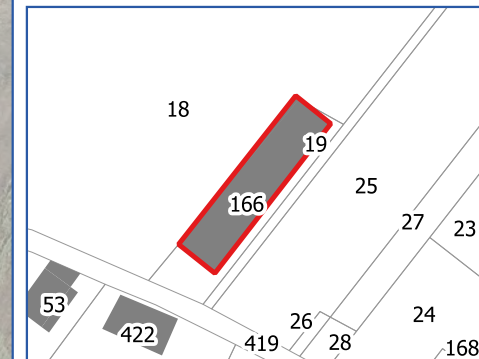
CHANGEMENT DE  
DESTINATION N° : **69**

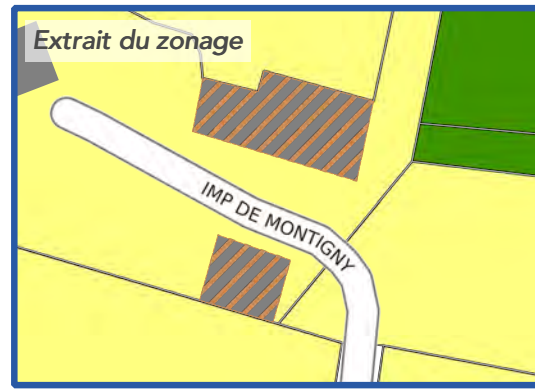
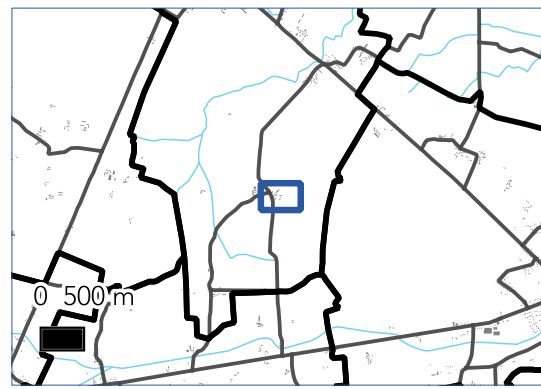
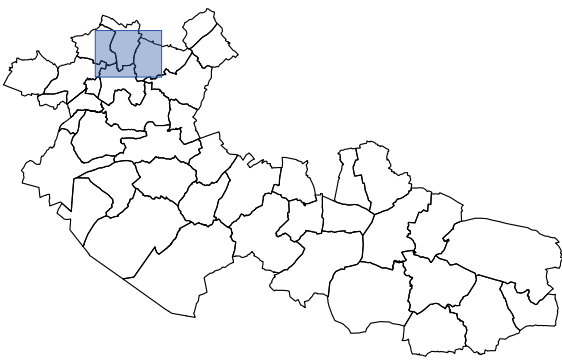
SUR LE TERRITOIRE COMMUNAL  
DE :  
**MEZIERES-EN-GATINAIS**

SURFACE : 1128 m<sup>2</sup>

PARCELLE(S) :  
205 000 ZC 166

ZONE : A





# PLAN LOCAL D'URBANISME INTERCOMMUNAL

Communauté de Communes  
Canaux et Forêt en Gâtinais  
Département du Loiret

## MEZIERES-EN-GATINAIS



CHANGEMENT DE  
DESTINATION N° : **50**

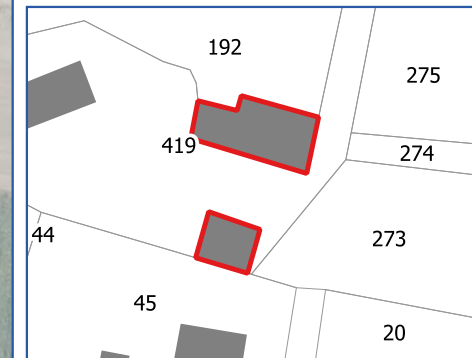
SUR LE TERRITOIRE COMMUNAL  
DE :

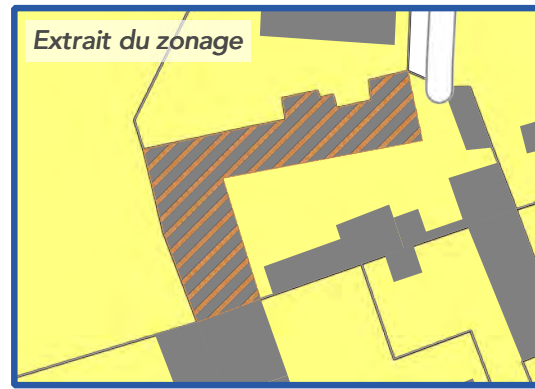
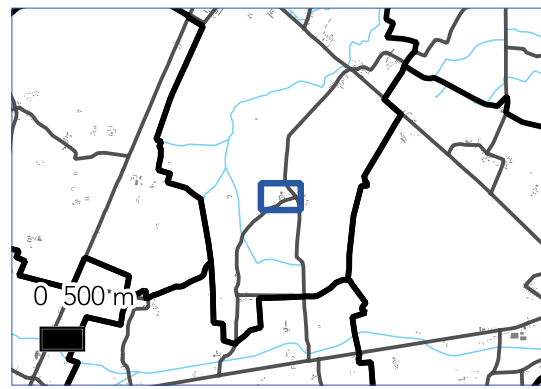
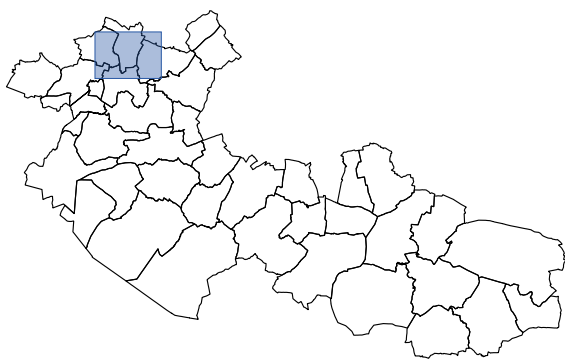
**MEZIERES-EN-GATINAIS**

SURFACE : **381 m<sup>2</sup>**

PARCELLE(S) :  
**205 000 D 419**

ZONE : **A**





# PLAN LOCAL D'URBANISME INTERCOMMUNAL

Communauté de Communes  
Canaux et Forêt en Gâtinais

Département du Loiret

**Mézières-en-Gâtinais**



CHANGEMENT DE  
DESTINATION N° : **239**

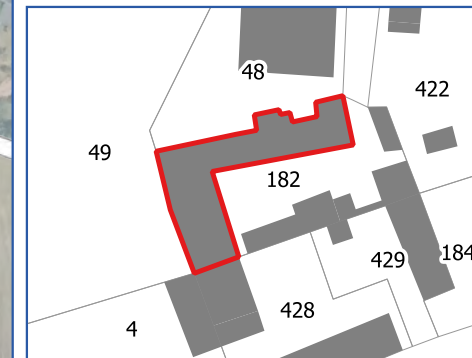
SUR LE TERRITOIRE COMMUNAL  
DE :

**Mézières-en-Gâtinais**

SURFACE : **745 m<sup>2</sup>**

PARCELLE(S) :  
**205 000 D 182**

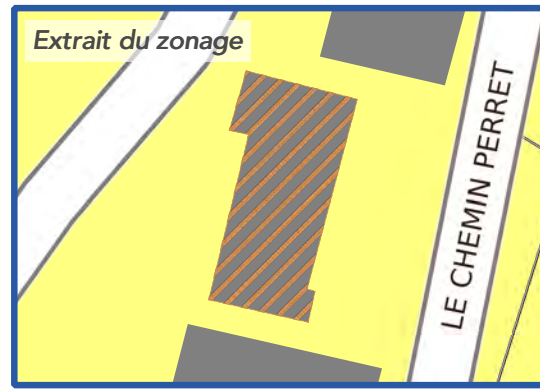
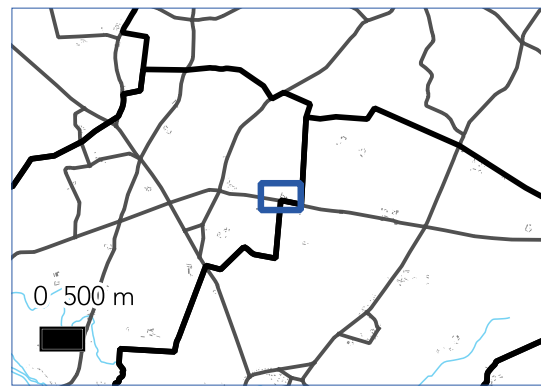
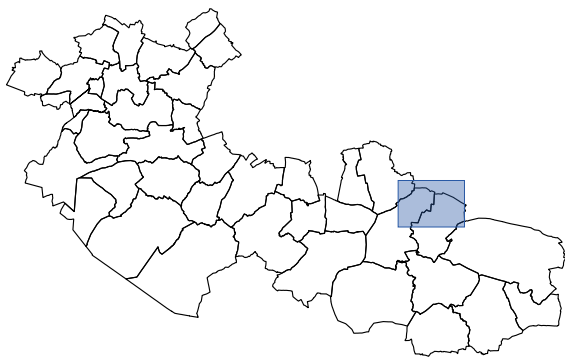
ZONE : **A**





MEZIERES - CHANGEMENT DE DESTINATION N°239





# PLAN LOCAL D'URBANISME INTERCOMMUNAL

Communauté de Communes  
Canaux et Forêt en Gâtinais

Département du Loiret

## MONTBOUY



CHANGEMENT DE  
DESTINATION N° : **55**

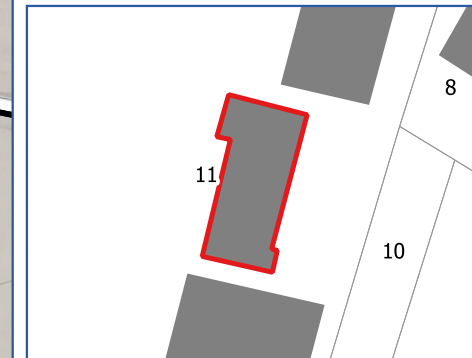
SUR LE TERRITOIRE COMMUNAL  
DE :

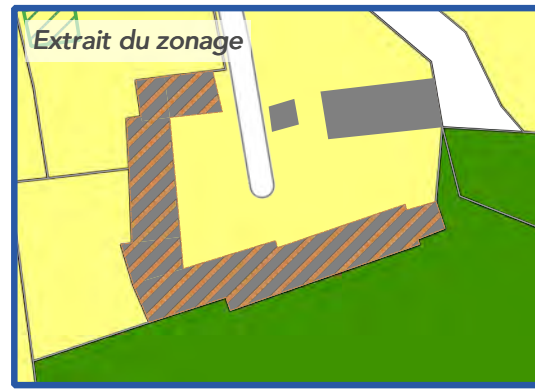
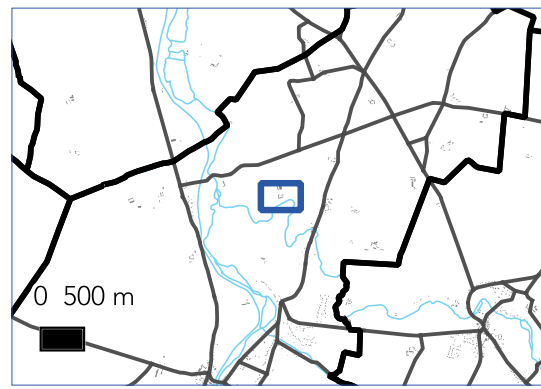
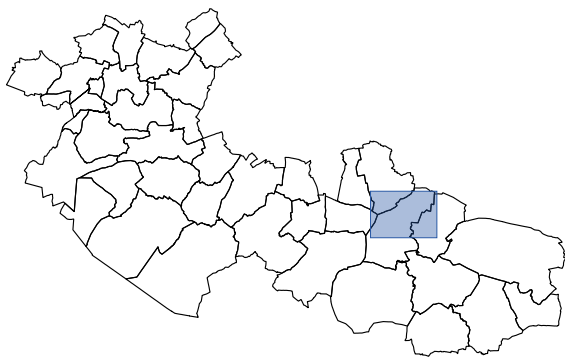
**MONTBOUY**

SURFACE : 133 m<sup>2</sup>

PARCELLE(S) :  
210 000 ZC 11

ZONE : A





# PLAN LOCAL D'URBANISME INTERCOMMUNAL

Communauté de Communes  
Canaux et Forêt en Gâtinais  
Département du Loiret

## MONTBOUY



CHANGEMENT DE  
DESTINATION N° : **56**

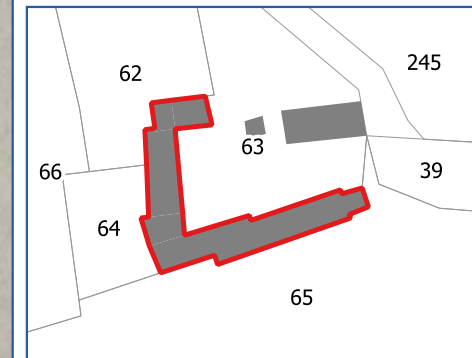
SUR LE TERRITOIRE COMMUNAL  
DE :

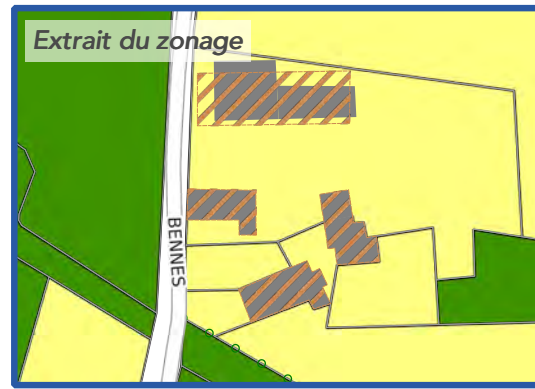
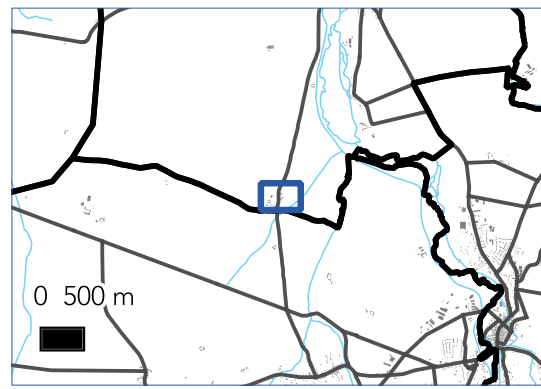
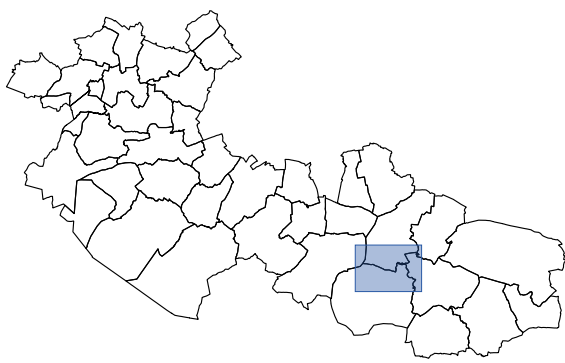
**MONTBOUY**

SURFACE : **916 m<sup>2</sup>**

PARCELLE(S) :  
**210 000 C 63**

ZONE : **A**





# PLAN LOCAL D'URBANISME INTERCOMMUNAL

Communauté de Communes  
Canaux et Forêt en Gâtinais

Département du Loiret

## MONTBOUY



CHANGEMENT DE  
DESTINATION N° : **86**

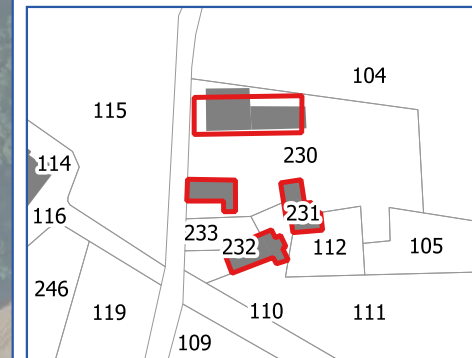
SUR LE TERRITOIRE COMMUNAL  
DE :

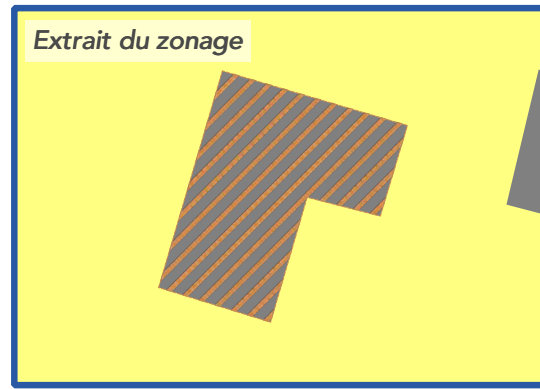
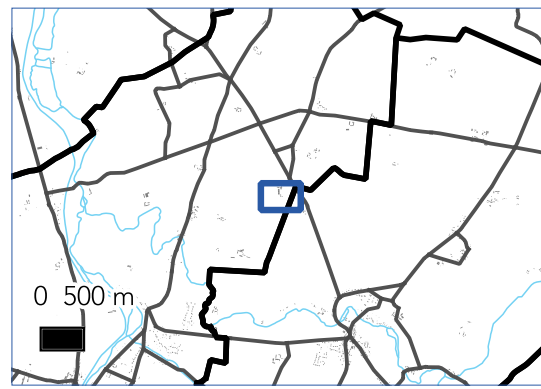
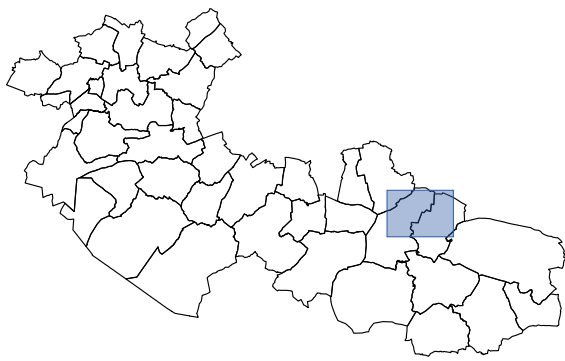
**MONTBOUY**

SURFACE : **1585 m<sup>2</sup>**

PARCELLE(S) :  
**210 000 E 230**

ZONE : **A**





# PLAN LOCAL D'URBANISME INTERCOMMUNAL

Communauté de Communes  
Canaux et Forêt en Gâtinais

Département du Loiret

## MONTBOUY



CHANGEMENT DE  
DESTINATION N° : **58**

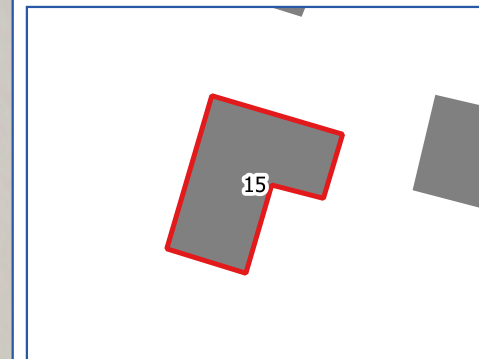
SUR LE TERRITOIRE COMMUNAL  
DE :

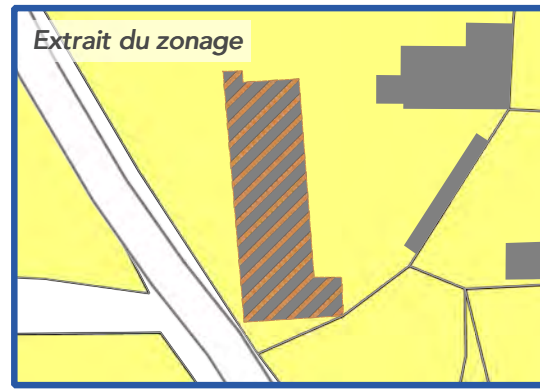
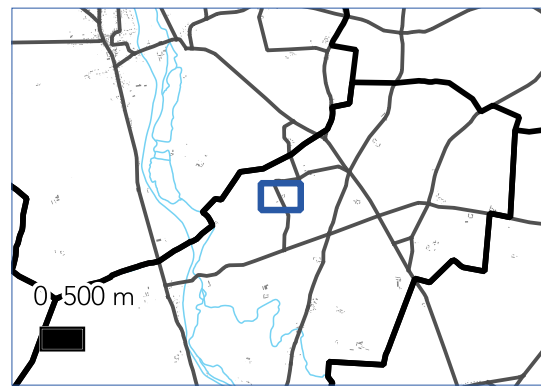
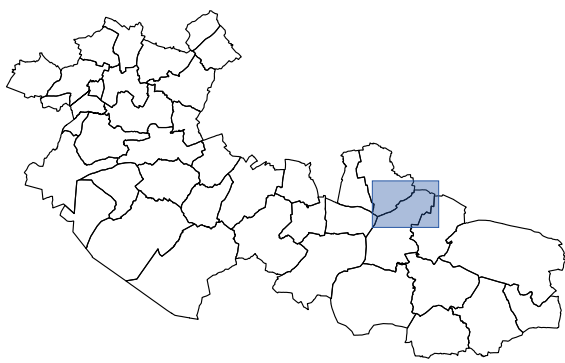
**MONTBOUY**

SURFACE : 71 m<sup>2</sup>

PARCELLE(S) :  
210 000 ZH 15

ZONE : A





# PLAN LOCAL D'URBANISME INTERCOMMUNAL

Communauté de Communes  
Canaux et Forêt en Gâtinais  
Département du Loiret

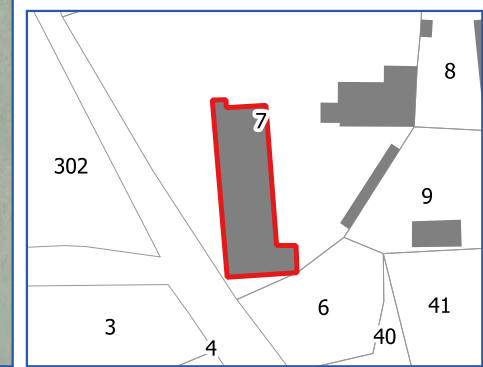
## MONTBOUY

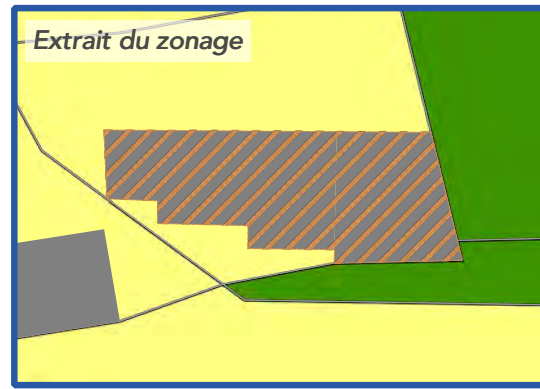
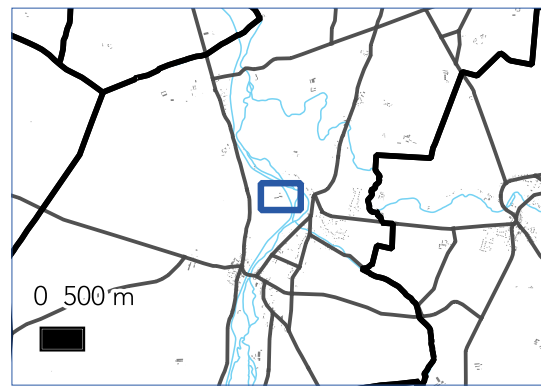
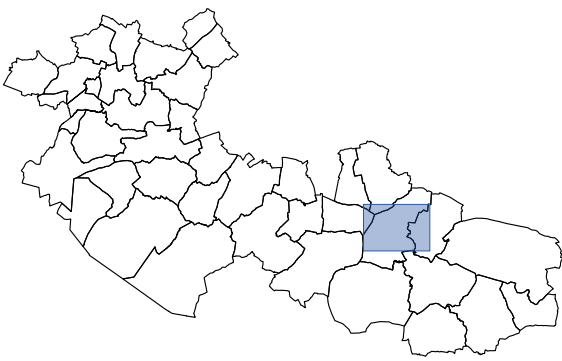


CHANGEMENT DE  
DESTINATION N° : **59**  
SUR LE TERRITOIRE COMMUNAL  
DE :  
**MONTBOUY**

SURFACE : 260 m<sup>2</sup>  
PARCELLE(S) :  
210 000 ZE 7

ZONE : A





# PLAN LOCAL D'URBANISME INTERCOMMUNAL

Communauté de Communes  
Canaux et Forêt en Gâtinais

Département du Loiret

## MONTBOUY



CHANGEMENT DE  
DESTINATION N° : **35**

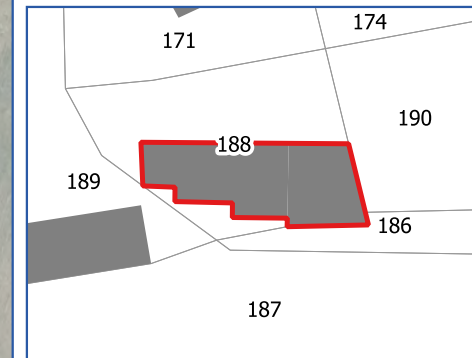
SUR LE TERRITOIRE COMMUNAL  
DE :

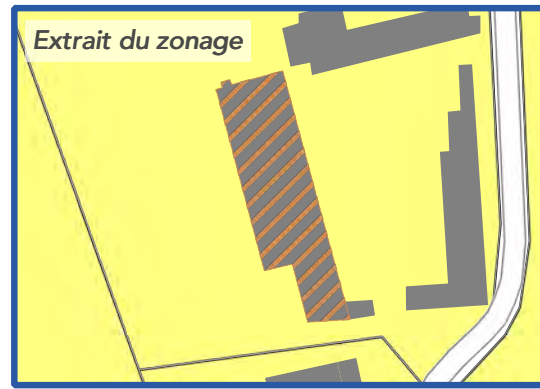
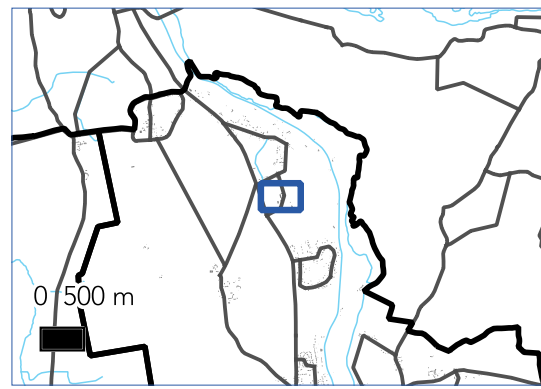
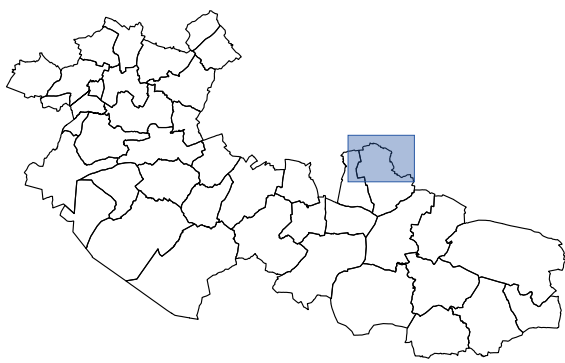
**MONTBOUY**

SURFACE : **494 m<sup>2</sup>**

PARCELLE(S) :  
**210 000 F 188**

ZONE : **A**





# PLAN LOCAL D'URBANISME INTERCOMMUNAL

Communauté de Communes  
Canaux et Forêt en Gâtinais

Département du Loiret

## MONTCRESSON



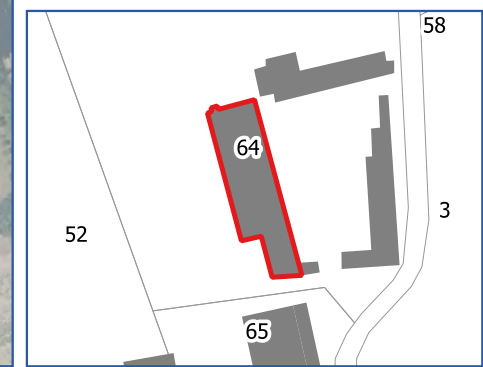
CHANGEMENT DE  
DESTINATION N° : **54**

SUR LE TERRITOIRE COMMUNAL  
DE :  
**MONTCRESSON**

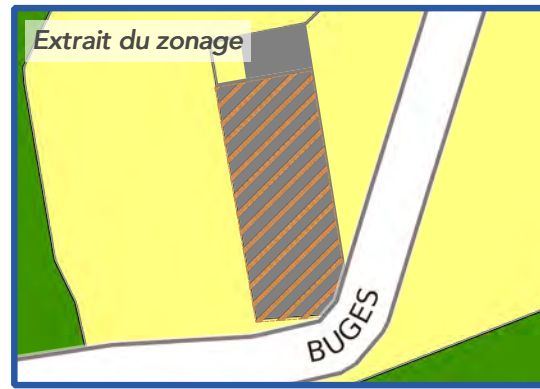
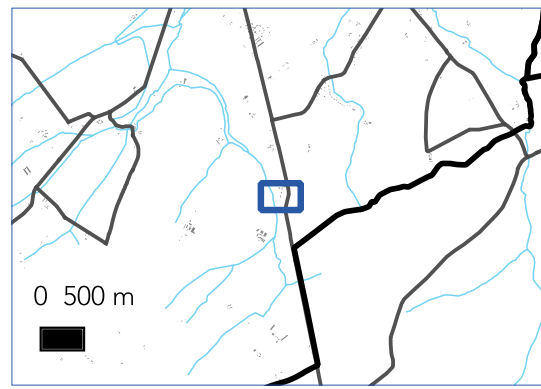
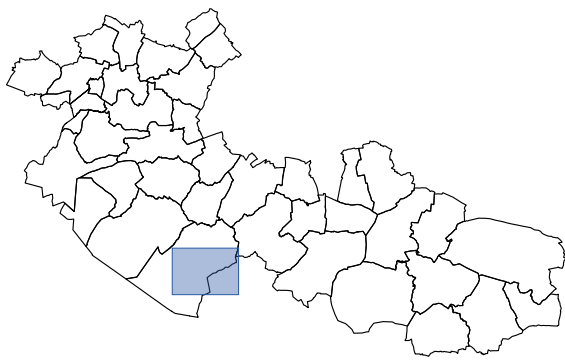
SURFACE : **748 m<sup>2</sup>**

PARCELLE(S) :  
**212 000 ZB 64**

ZONE : **A**







# PLAN LOCAL D'URBANISME INTERCOMMUNAL

Communauté de Communes  
Canaux et Forêt en Gâtinais

Département du Loiret

## MONTEREAU



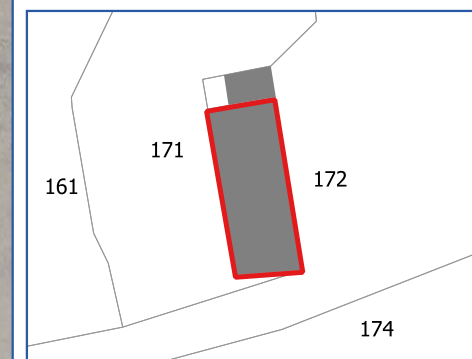
CHANGEMENT DE  
DESTINATION N° : **46**

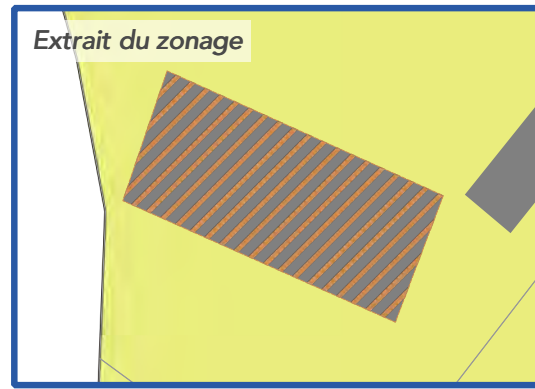
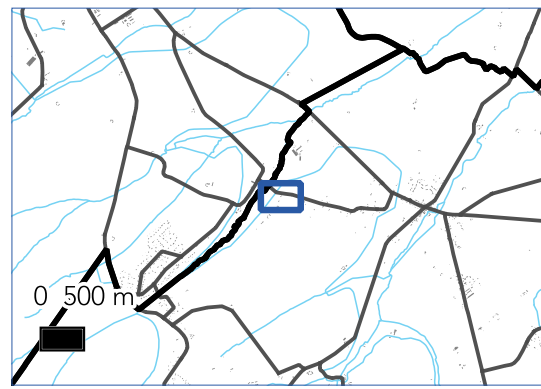
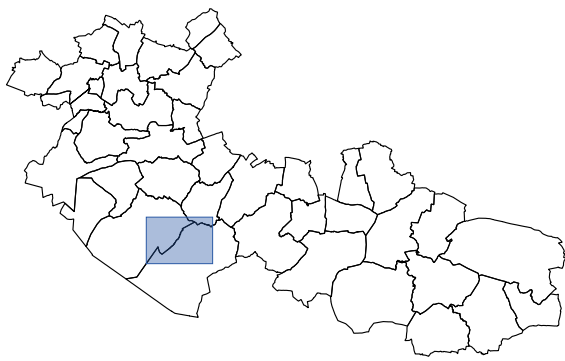
SUR LE TERRITOIRE COMMUNAL  
DE :  
**MONTEREAU**

SURFACE : **161 m<sup>2</sup>**

PARCELLE(S) :  
**213 000 | 172**

ZONE : **A**





# PLAN LOCAL D'URBANISME INTERCOMMUNAL

Communauté de Communes  
Canaux et Forêt en Gâtinais  
Département du Loiret

## MONTEREAU



CHANGEMENT DE  
DESTINATION N° : **26**

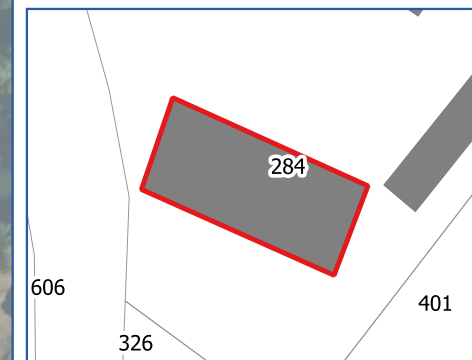
SUR LE TERRITOIRE COMMUNAL  
DE :

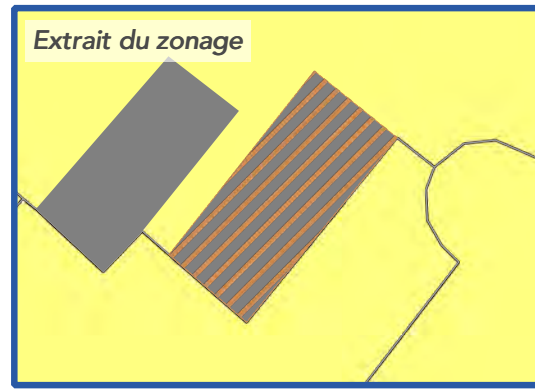
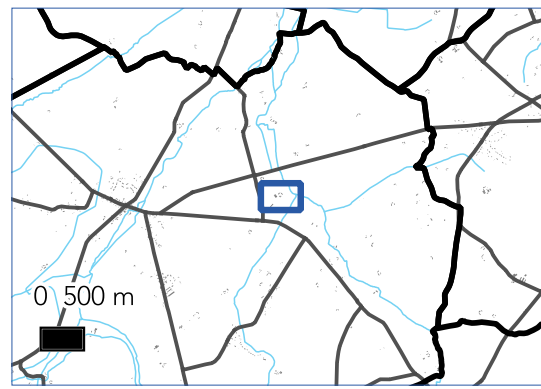
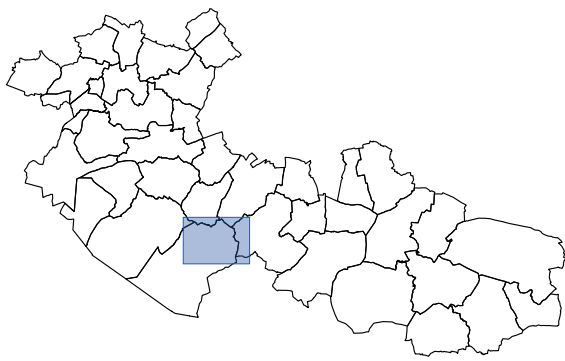
**MONTEREAU**

SURFACE : **91 m<sup>2</sup>**

PARCELLE(S) :  
**213 000 A 284**

**ZONE** Historique Les Chalopins





# PLAN LOCAL D'URBANISME INTERCOMMUNAL

Communauté de Communes  
Canaux et Forêt en Gâtinais

Département du Loiret

## MONTEREAU



CHANGEMENT DE  
DESTINATION N° : **47**

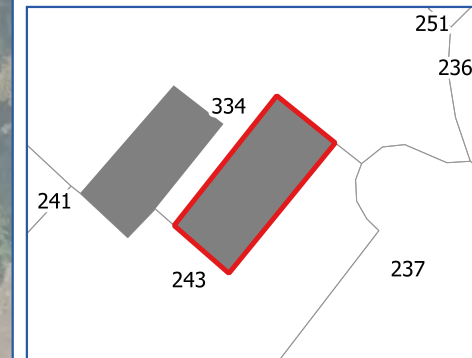
SUR LE TERRITOIRE COMMUNAL  
DE :

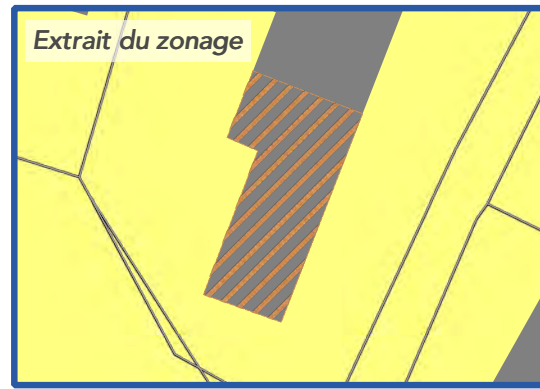
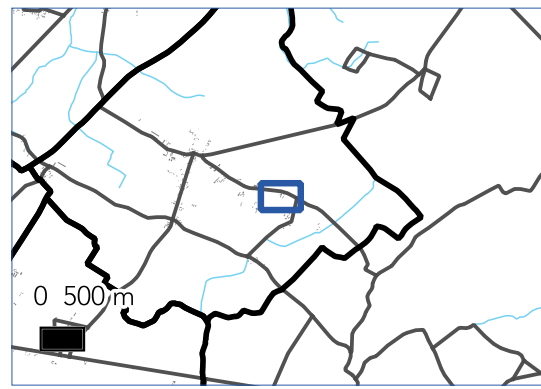
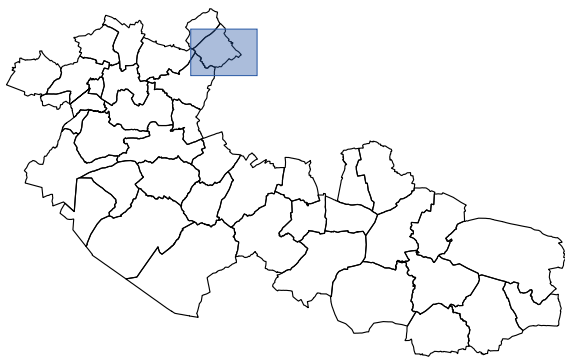
**MONTEREAU**

SURFACE : **158 m<sup>2</sup>**

PARCELLE(S) :  
**213 000 D 334**

ZONE : **A**





# PLAN LOCAL D'URBANISME INTERCOMMUNAL

Communauté de Communes  
Canaux et Forêt en Gâtinais

Département du Loiret

## MOULON



CHANGEMENT DE  
DESTINATION N° : **9**

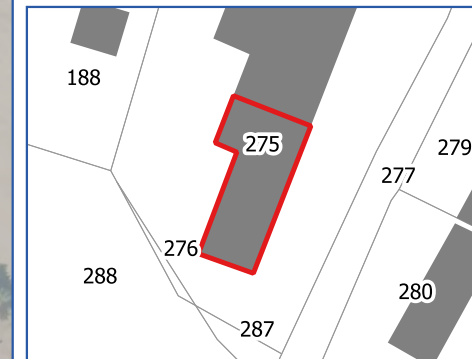
SUR LE TERRITOIRE COMMUNAL  
DE :

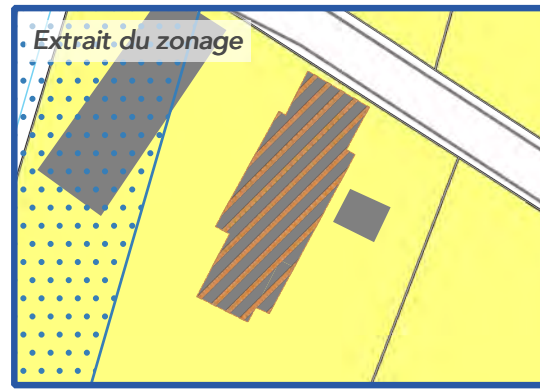
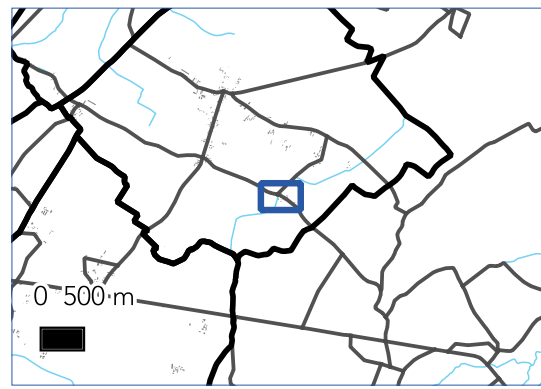
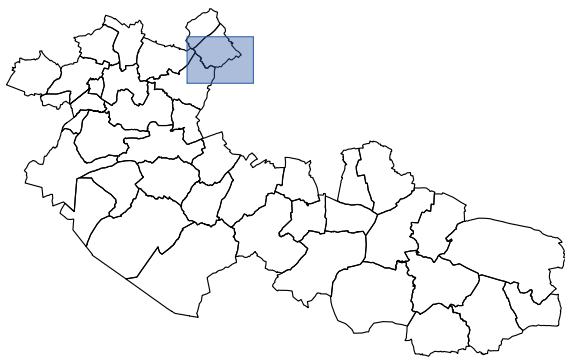
**MOULON**

SURFACE : **166 m<sup>2</sup>**

PARCELLE(S) :  
**219 000 ZD 275**

ZONE : **A**





# PLAN LOCAL D'URBANISME INTERCOMMUNAL

Communauté de Communes  
Canaux et Forêt en Gâtinais

Département du Loiret

## MOULON



CHANGEMENT DE  
DESTINATION N° : **10**

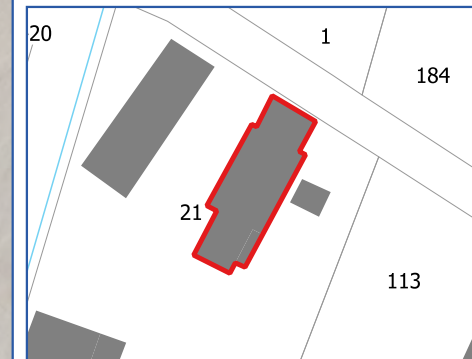
SUR LE TERRITOIRE COMMUNAL  
DE :

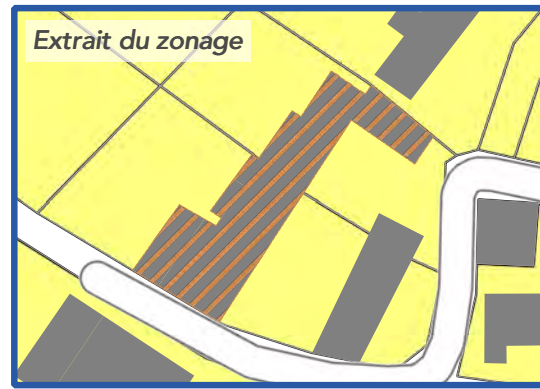
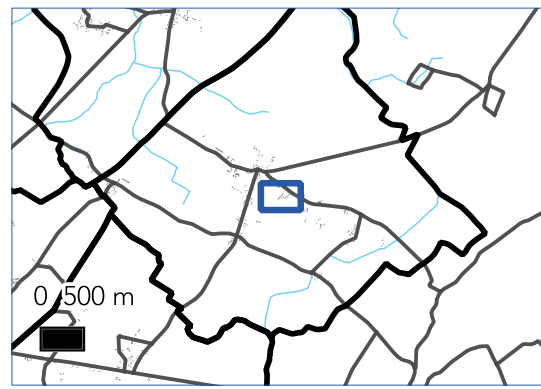
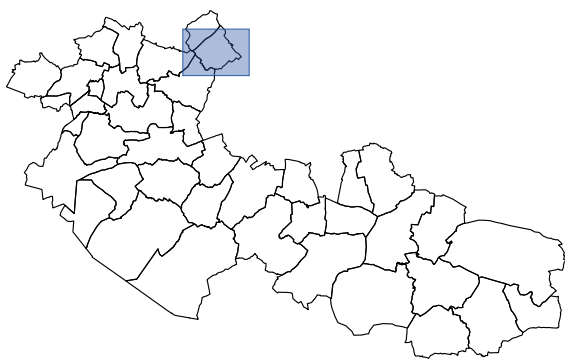
**MOULON**

SURFACE : **217 m<sup>2</sup>**

PARCELLE(S) :  
**219 000 ZE 21**

ZONE : **A**





# PLAN LOCAL D'URBANISME INTERCOMMUNAL

Communauté de Communes  
Canaux et Forêt en Gâtinais  
Département du Loiret

## MOULON



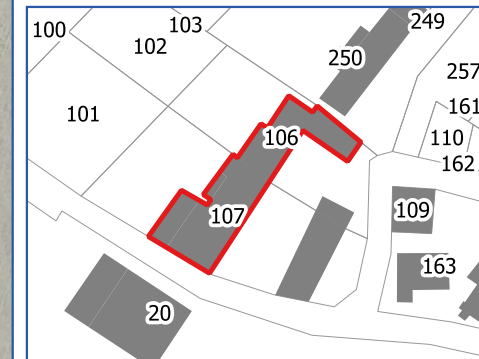
CHANGEMENT DE  
DESTINATION N° : **12**

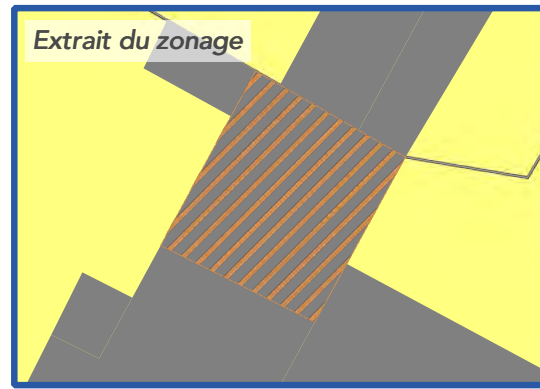
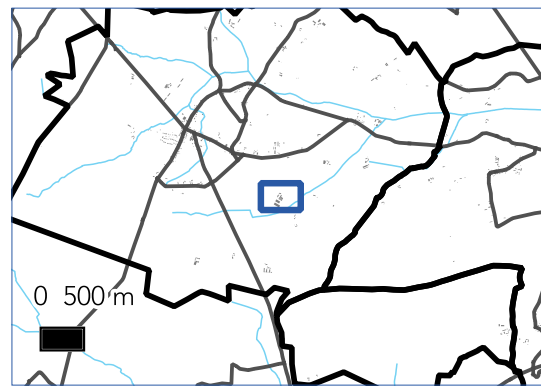
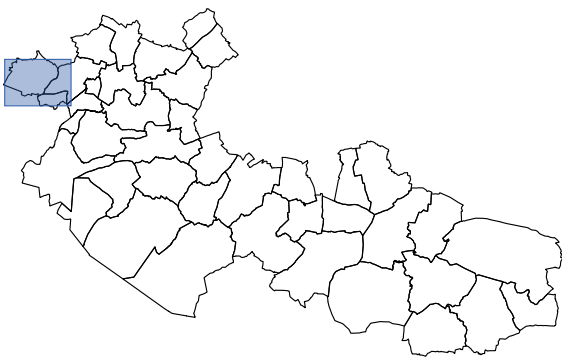
SUR LE TERRITOIRE COMMUNAL  
DE :  
**MOULON**

SURFACE : **415 m<sup>2</sup>**

PARCELLE(S) :  
**219 000 ZG 107**

ZONE : **A**





# PLAN LOCAL D'URBANISME INTERCOMMUNAL

Communauté de Communes  
Canaux et Forêt en Gâtinais

Département du Loiret

## NESPLOY



CHANGEMENT DE  
DESTINATION N° : **25**

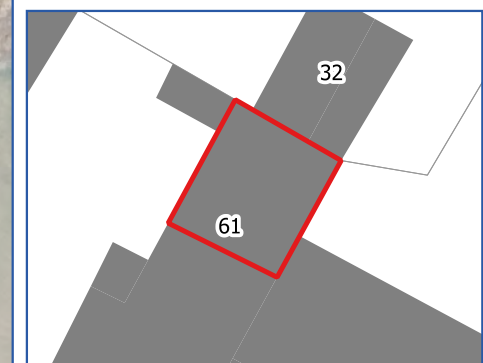
SUR LE TERRITOIRE COMMUNAL  
DE :

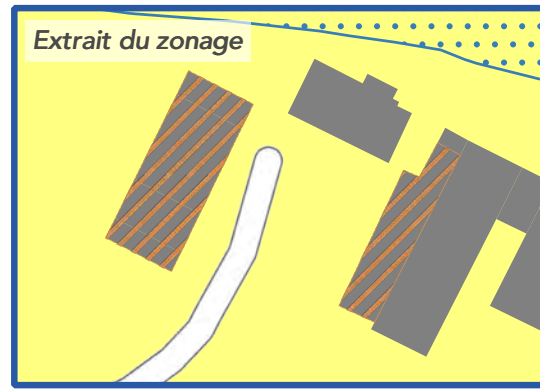
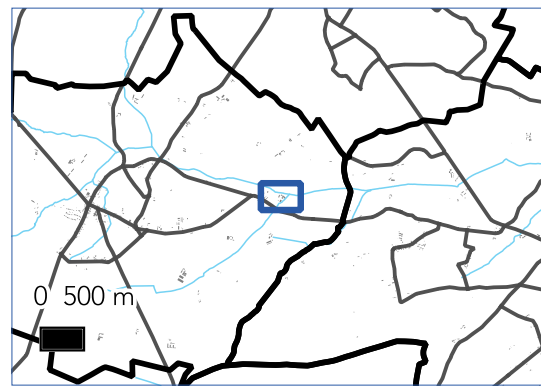
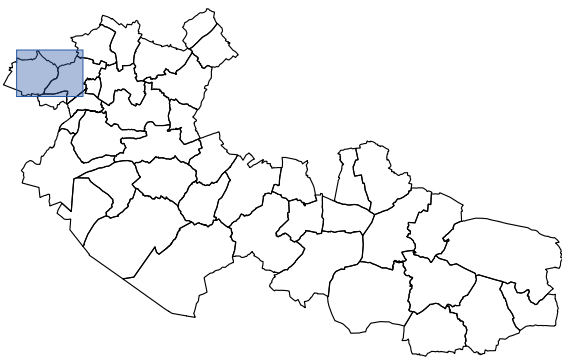
**NESPLOY**

SURFACE : **161 m<sup>2</sup>**

PARCELLE(S) :  
**223 000 ZE 61**

ZONE : **A**





# PLAN LOCAL D'URBANISME INTERCOMMUNAL

Communauté de Communes  
Canaux et Forêt en Gâtinais

Département du Loiret

## NESPLOY



CHANGEMENT DE  
DESTINATION N° : **96**

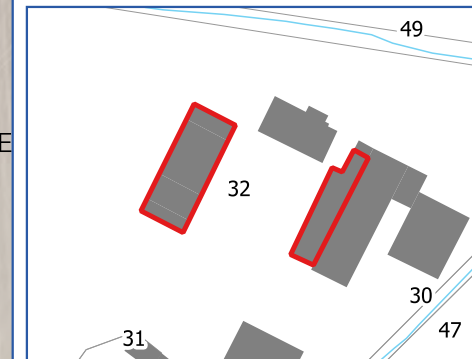
SUR LE TERRITOIRE COMMUNAL  
DE :

**NESPLOY**

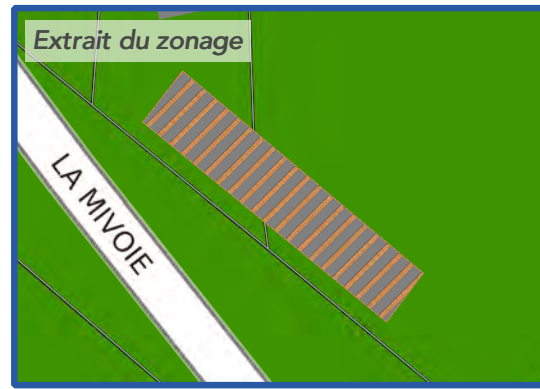
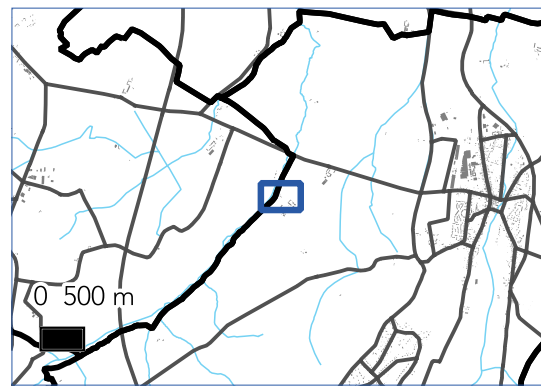
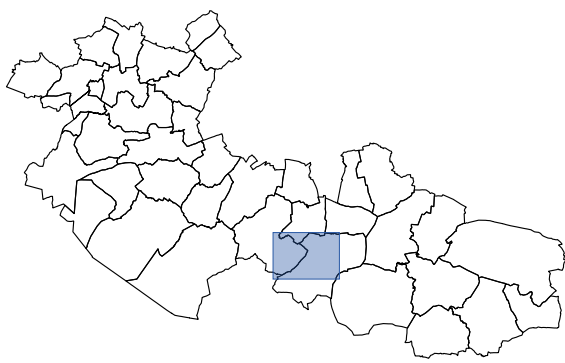
SURFACE : **585 m<sup>2</sup>**

PARCELLE(S) :  
**223 000 ZC 32**

ZONE : **A**







# PLAN LOCAL D'URBANISME INTERCOMMUNAL

Communauté de Communes  
Canaux et Forêt en Gâtinais

Département du Loiret

## NOGENT SUR VERNISSON



CHANGEMENT DE  
DESTINATION N° : **32**

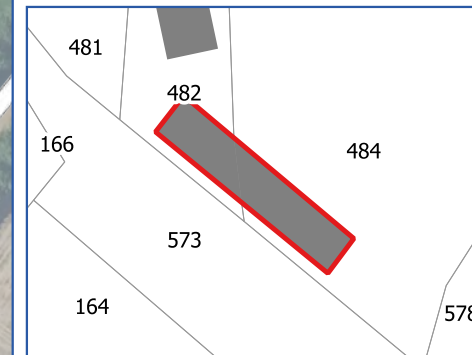
SUR LE TERRITOIRE COMMUNAL  
DE :

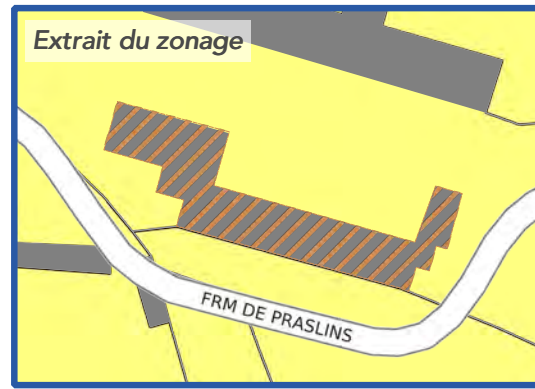
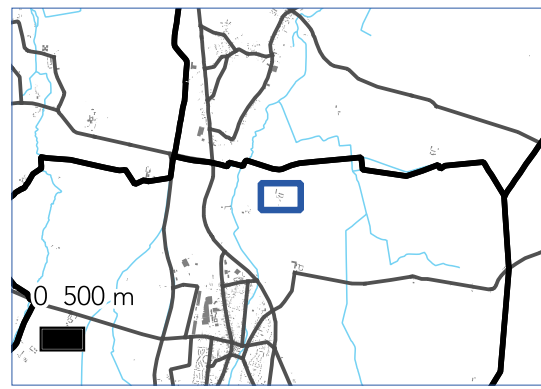
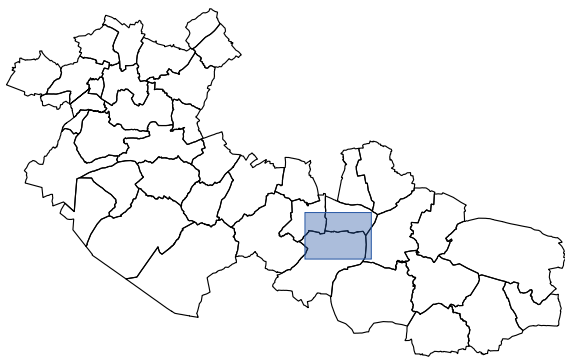
**NOGENT SUR VERNISSON**

SURFACE : 168 m<sup>2</sup>

PARCELLE(S) :  
229 000 A 482

ZONE : N





# PLAN LOCAL D'URBANISME INTERCOMMUNAL

Communauté de Communes  
Canaux et Forêt en Gâtinais

Département du Loiret

## NOGENT SUR VERNISSON



CHANGEMENT DE  
DESTINATION N° : **73**

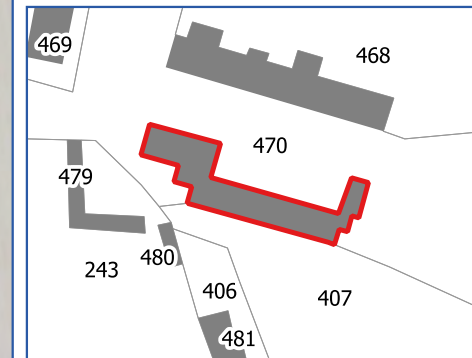
SUR LE TERRITOIRE COMMUNAL  
DE :

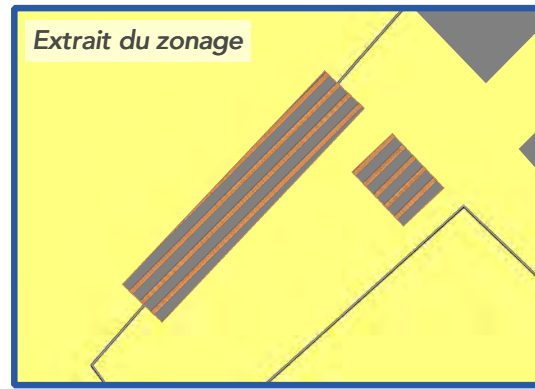
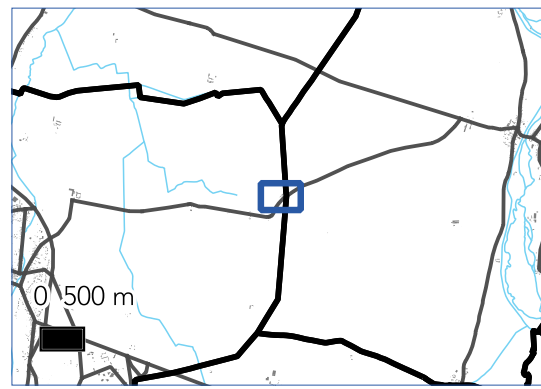
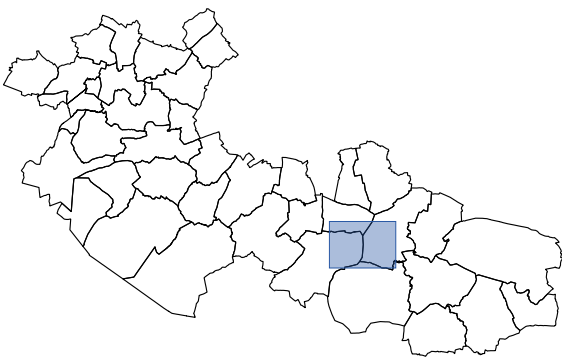
**NOGENT SUR VERNISSON**

SURFACE : **607 m<sup>2</sup>**

PARCELLE(S) :  
**229 000 B 470**

ZONE : **A**





# PLAN LOCAL D'URBANISME INTERCOMMUNAL

Communauté de Communes  
Canaux et Forêt en Gâtinais

Département du Loiret

## NOGENT SUR VERNISSON



CHANGEMENT DE  
DESTINATION N° : **109**

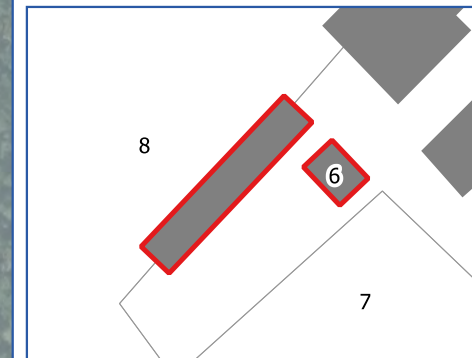
SUR LE TERRITOIRE COMMUNAL  
DE :

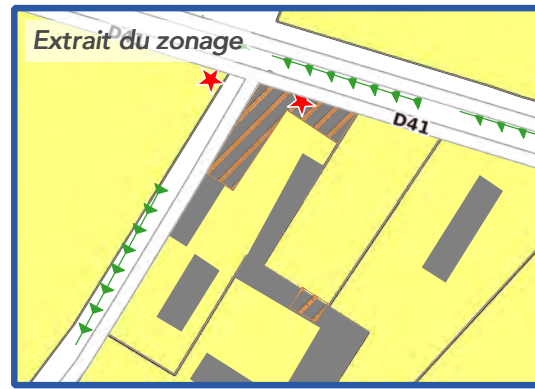
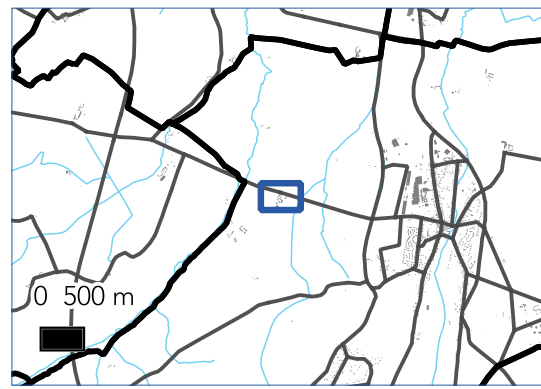
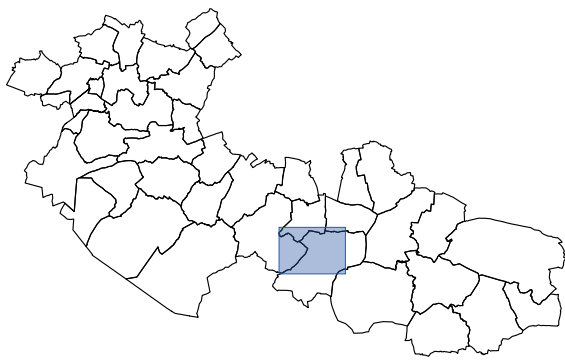
**NOGENT SUR VERNISSON**

SURFACE : **116 m<sup>2</sup>**

PARCELLE(S) :  
**229 000 B 6**

ZONE : **A**





# PLAN LOCAL D'URBANISME INTERCOMMUNAL

Communauté de Communes  
Canaux et Forêt en Gâtinais

Département du Loiret

## NOGENT SUR VERNISSON



CHANGEMENT DE  
DESTINATION N° : **85**

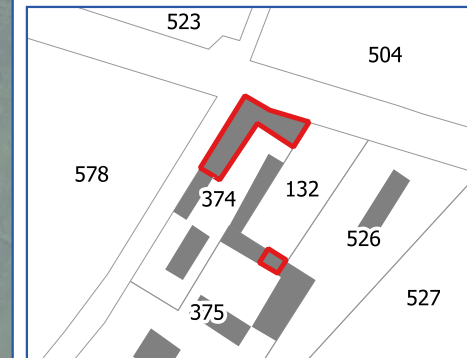
SUR LE TERRITOIRE COMMUNAL  
DE :

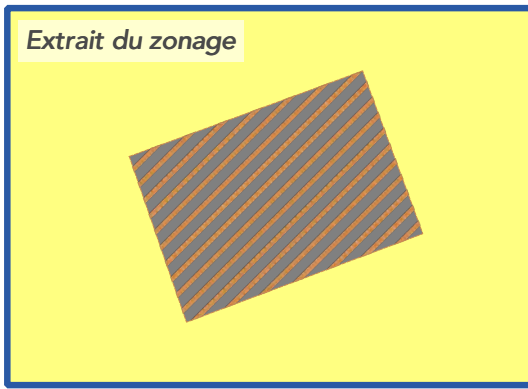
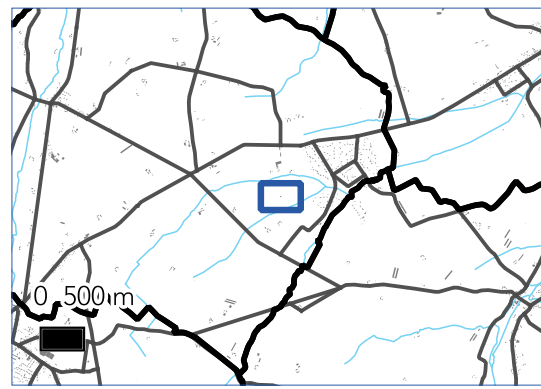
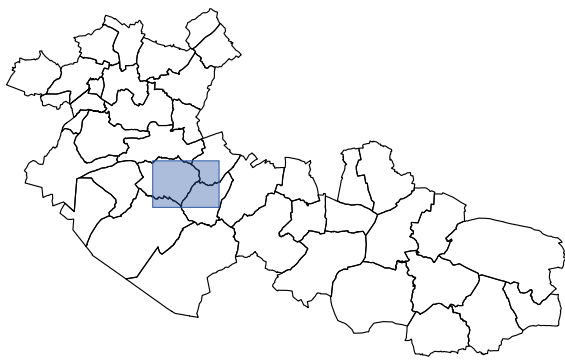
**NOGENT SUR VERNISSON**

SURFACE : **771 m<sup>2</sup>**

PARCELLE(S) :  
**229 000 A 374**

ZONE : **A**





# PLAN LOCAL D'URBANISME INTERCOMMUNAL

Communauté de Communes  
Canaux et Forêt en Gâtinais

Département du Loiret

## NOYERS



CHANGEMENT DE  
DESTINATION N° : **13**

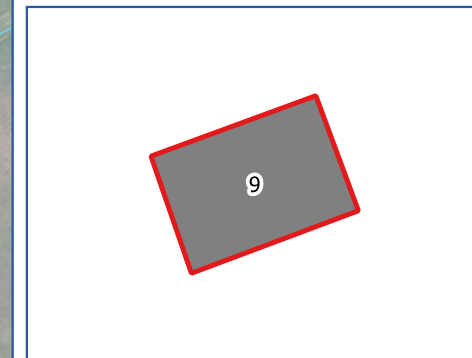
SUR LE TERRITOIRE COMMUNAL  
DE :

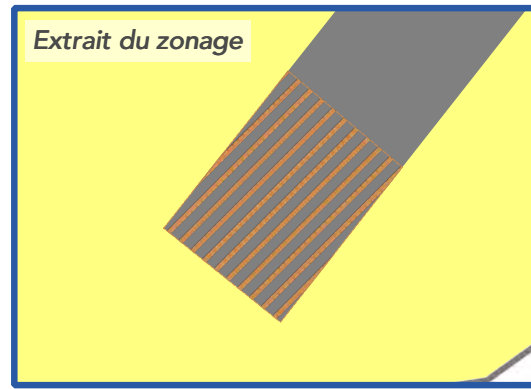
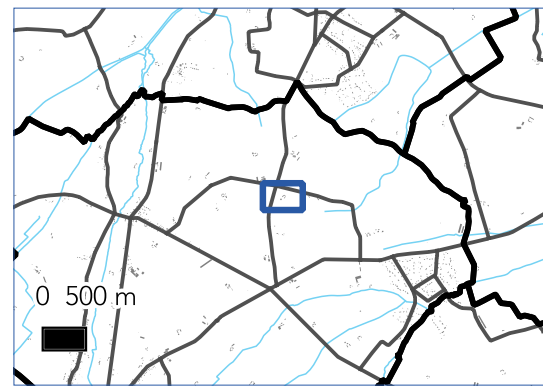
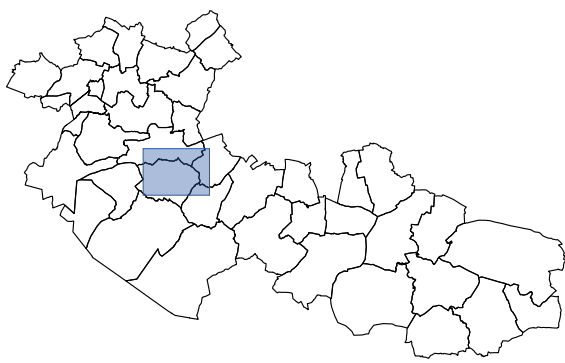
**NOYERS**

SURFACE : **159 m<sup>2</sup>**

PARCELLE(S) :  
**230 000 ZK 9**

ZONE : **A**





# PLAN LOCAL D'URBANISME INTERCOMMUNAL

Communauté de Communes  
Canaux et Forêt en Gâtinais

Département du Loiret

## NOYERS



CHANGEMENT DE  
DESTINATION N° : **39**

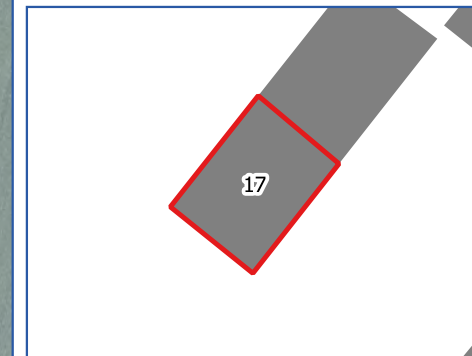
SUR LE TERRITOIRE COMMUNAL  
DE :

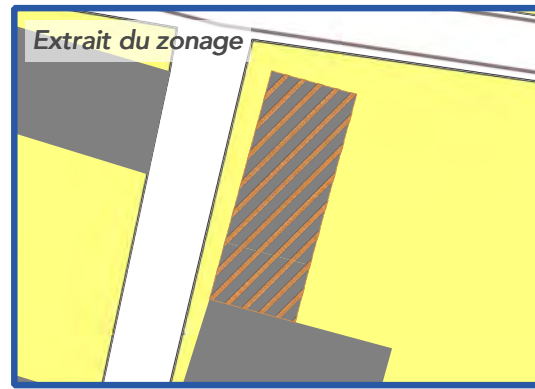
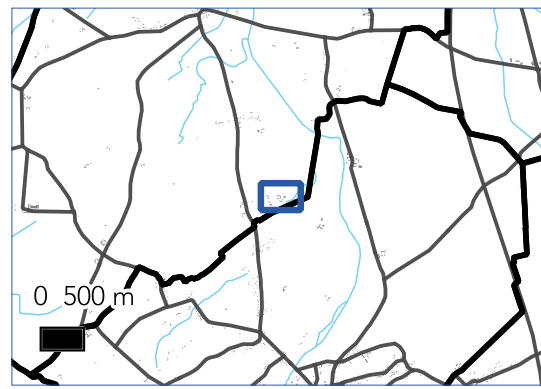
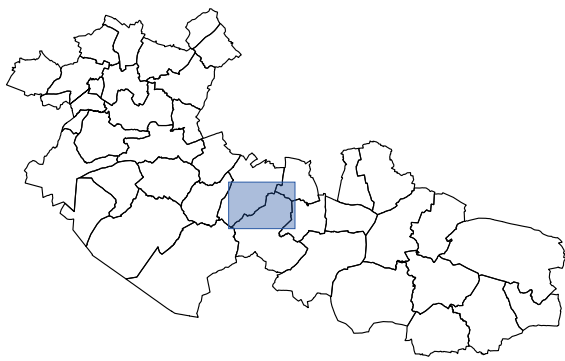
**NOYERS**

SURFACE : 103 m<sup>2</sup>

PARCELLE(S) :  
230 000 ZI 17

ZONE : A





# PLAN LOCAL D'URBANISME INTERCOMMUNAL

Communauté de Communes  
Canaux et Forêt en Gâtinais

Département du Loiret

## OUSSOY EN GATINAIS



CHANGEMENT DE  
DESTINATION N° : **42**

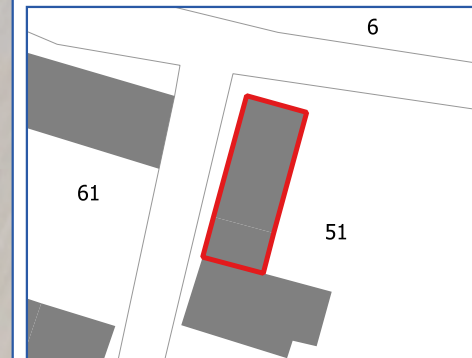
SUR LE TERRITOIRE COMMUNAL  
DE :

**OUSSOY EN GATINAIS**

SURFACE : 170 m<sup>2</sup>


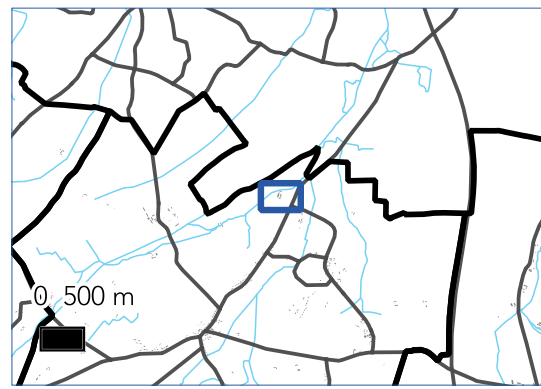
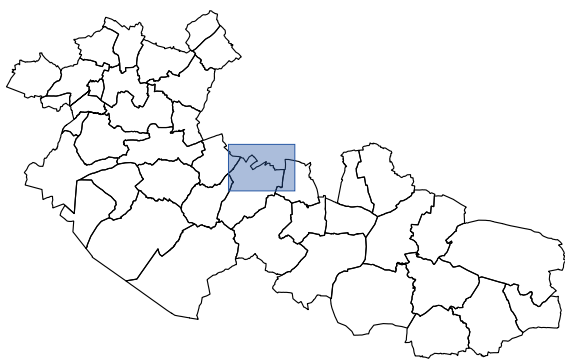
PARCELLE(S) :  
239 000 G 51

ZONE : A









# PLAN LOCAL D'URBANISME INTERCOMMUNAL

Communauté de Communes  
Canaux et Forêt en Gâtinais  
Département du Loiret

## OUSSOY EN GATINAIS



CHANGEMENT DE  
DESTINATION N° : **44**

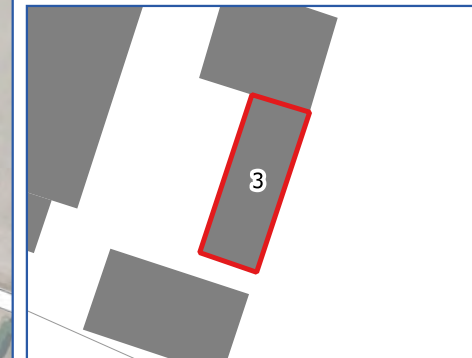
SUR LE TERRITOIRE COMMUNAL  
DE :

**OUSSOY EN GATINAIS**

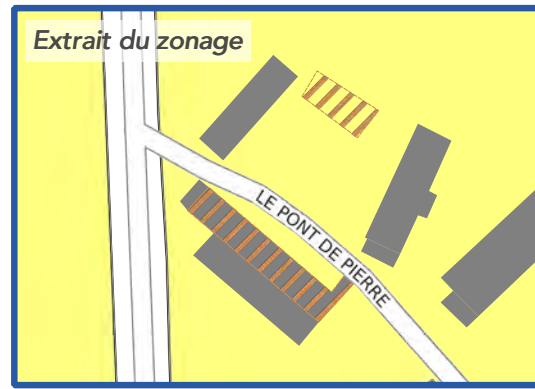
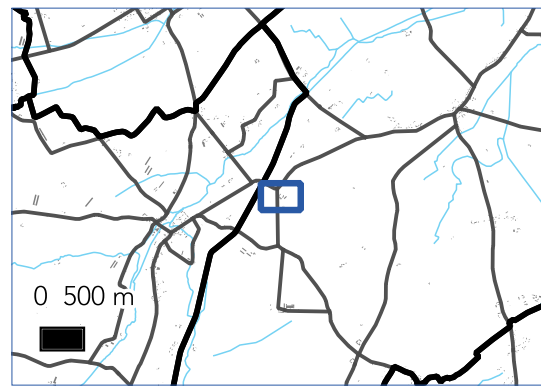
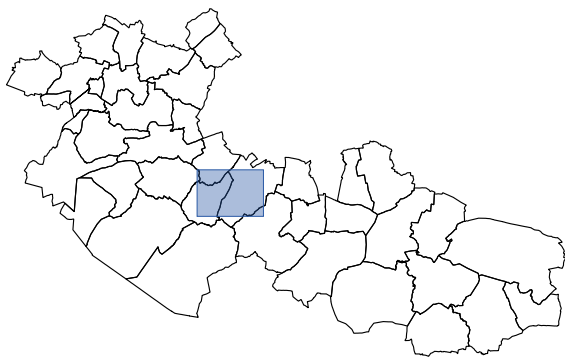
SURFACE : 197 m<sup>2</sup>

PARCELLE(S) :  
239 000 ZB 3

ZONE : A







# PLAN LOCAL D'URBANISME INTERCOMMUNAL

Communauté de Communes  
Canaux et Forêt en Gâtinais  
Département du Loiret

## OUSSOY EN GATINAIS



CHANGEMENT DE  
DESTINATION N° : **95**

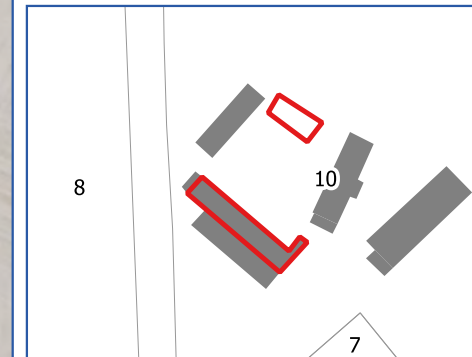
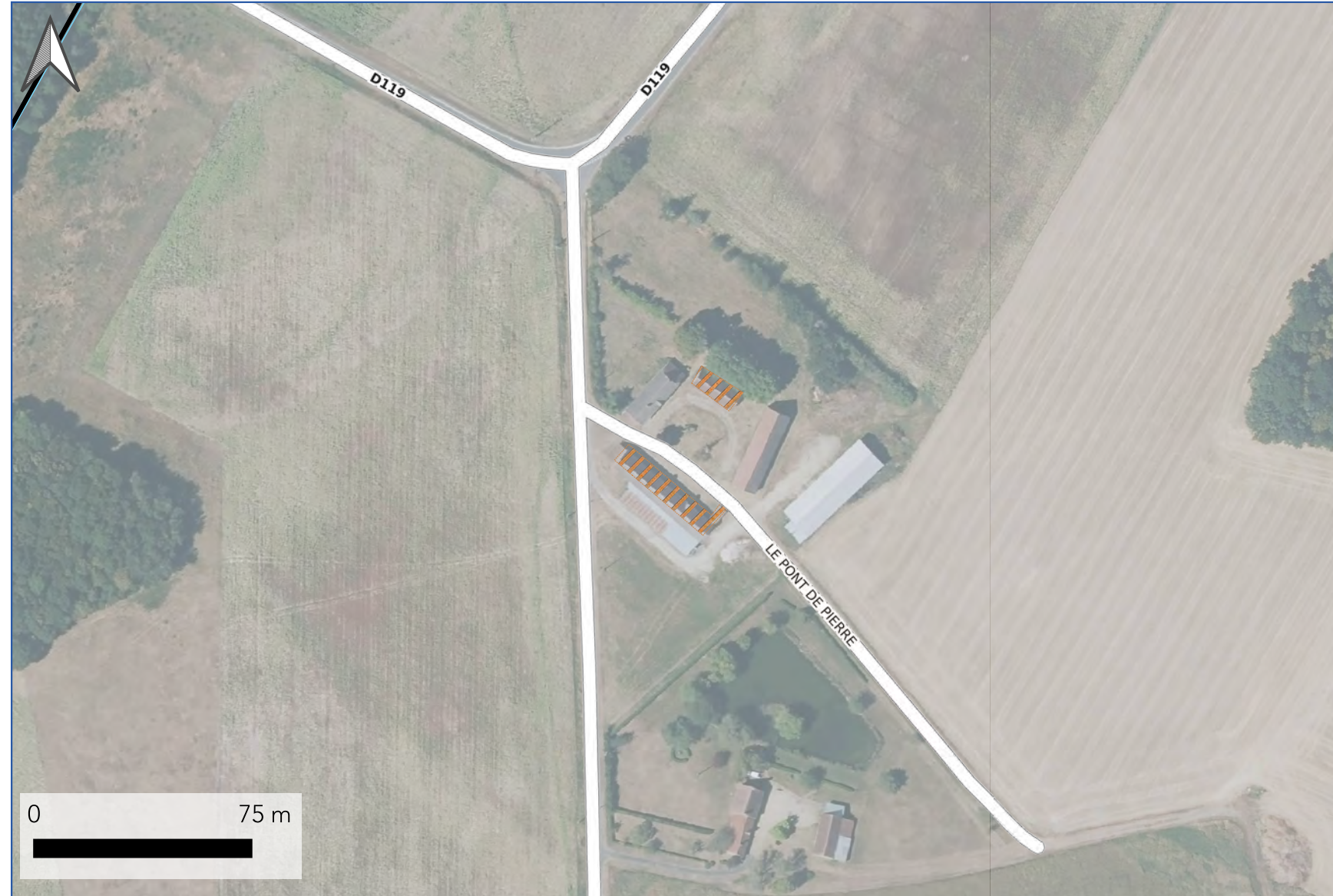
SUR LE TERRITOIRE COMMUNAL  
DE :

**OUSSOY EN GATINAIS**

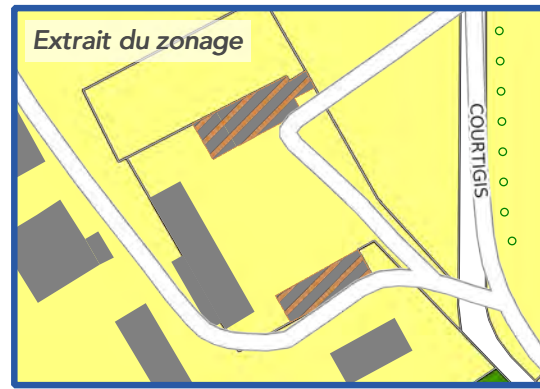
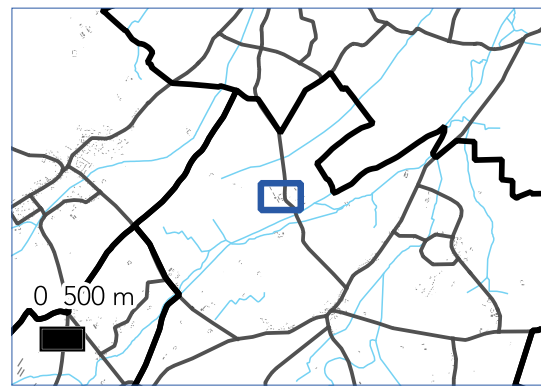
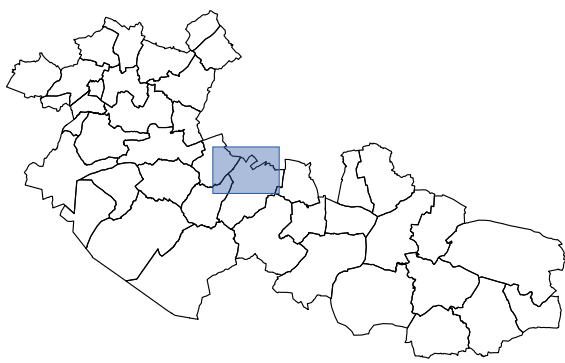
SURFACE : **431 m<sup>2</sup>**

PARCELLE(S) :  
**239 000 ZI 10**

ZONE : **A**







# PLAN LOCAL D'URBANISME INTERCOMMUNAL

Communauté de Communes  
Canaux et Forêt en Gâtinais

Département du Loiret

## OUSSOY EN GATINAIS



CHANGEMENT DE  
DESTINATION N° : **82**

SUR LE TERRITOIRE COMMUNAL  
DE :

**OUSSOY EN GATINAIS**

SURFACE : **546 m<sup>2</sup>**

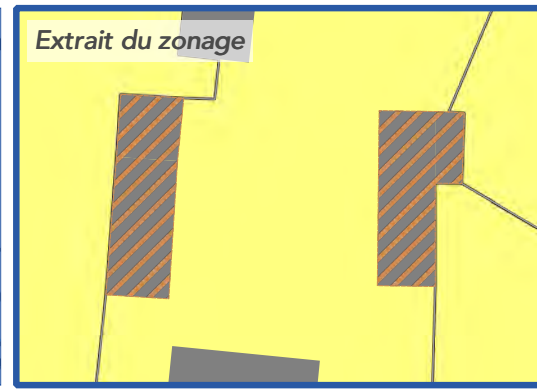
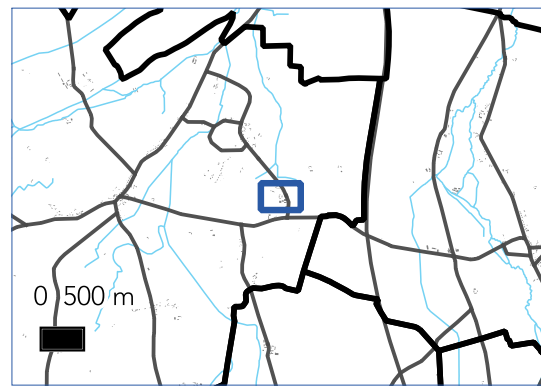
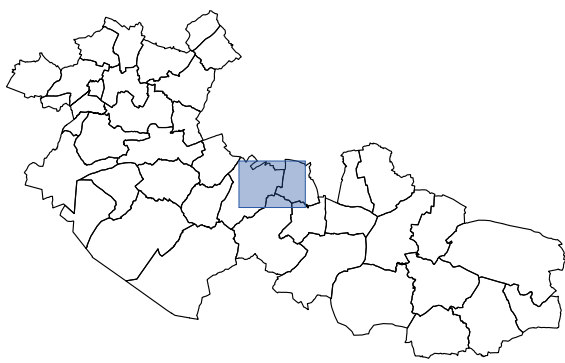
PARCELLE(S) :  
**239 000 A 237**

ZONE : **A**









# PLAN LOCAL D'URBANISME INTERCOMMUNAL

Communauté de Communes  
Canaux et Forêt en Gâtinais

Département du Loiret

## OUSSOY EN GATINAIS



CHANGEMENT DE  
DESTINATION N° : **83**

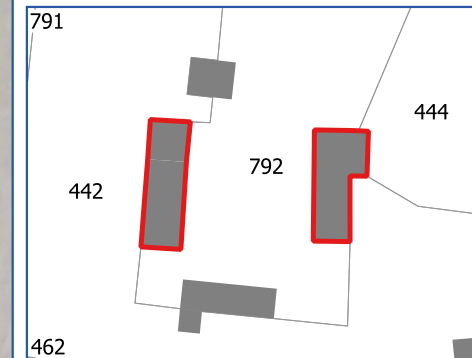
SUR LE TERRITOIRE COMMUNAL  
DE :

**OUSSOY EN GATINAIS**

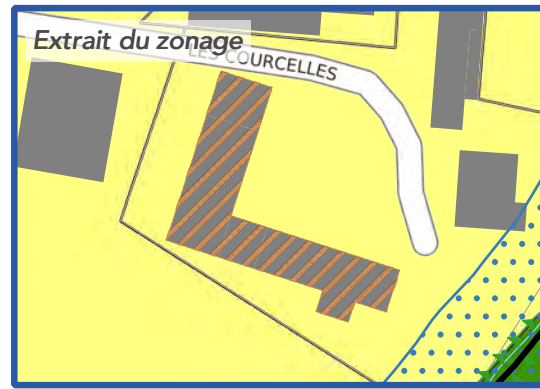
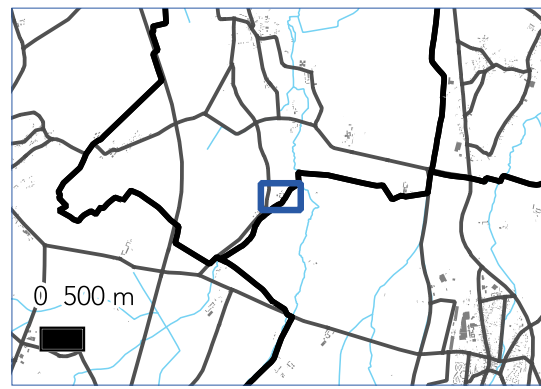
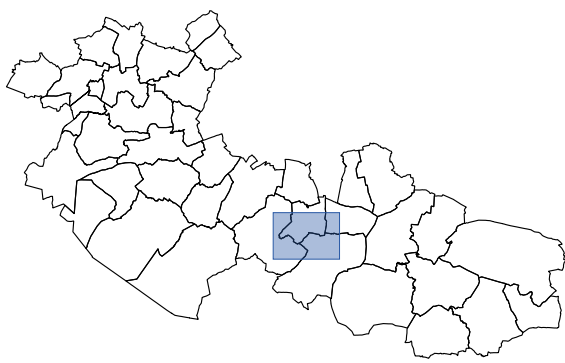
SURFACE : **368 m<sup>2</sup>**

PARCELLE(S) :  
**239 000 K 792**

ZONE : **A**







# PLAN LOCAL D'URBANISME INTERCOMMUNAL

Communauté de Communes  
Canaux et Forêt en Gâtinais  
Département du Loiret

## OUZOUER DES CHAMPS



CHANGEMENT DE  
DESTINATION N° : **41**

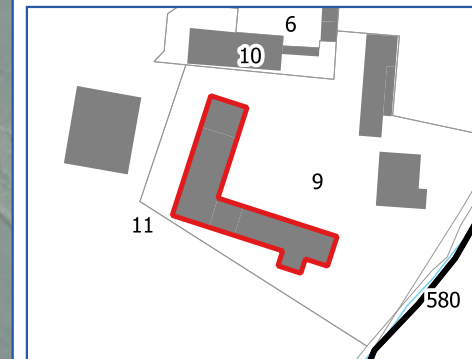
SUR LE TERRITOIRE COMMUNAL  
DE :

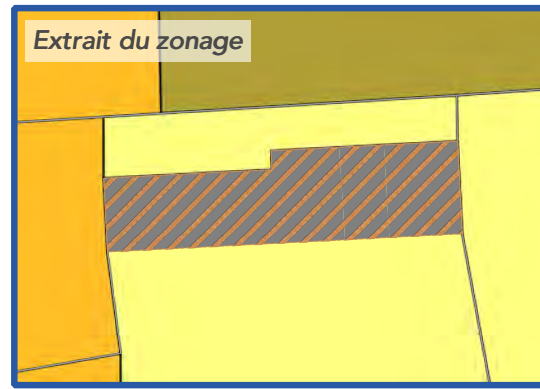
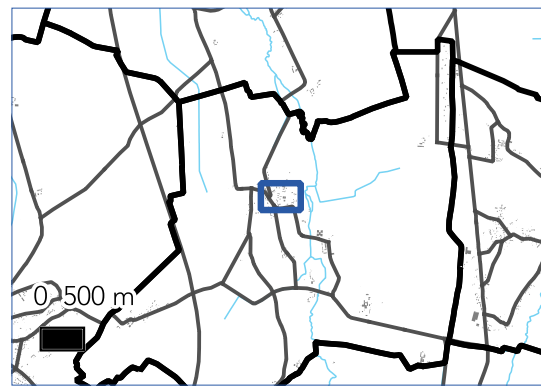
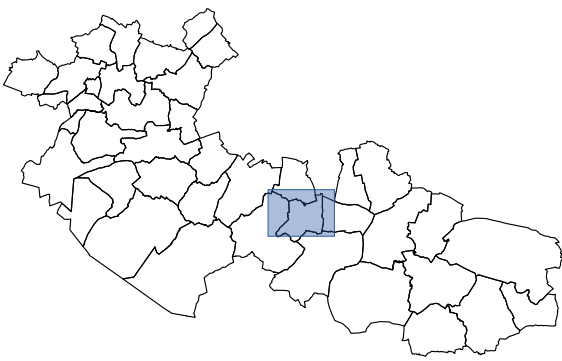
**OUZOUER DES CHAMPS**

SURFACE : **600 m<sup>2</sup>**

PARCELLE(S) :  
**242 000 ZD 9**

ZONE : **A**





# PLAN LOCAL D'URBANISME INTERCOMMUNAL

Communauté de Communes  
Canaux et Forêt en Gâtinais  
Département du Loiret

## OUZOUER DES CHAMPS



CHANGEMENT DE  
DESTINATION N° : **71**

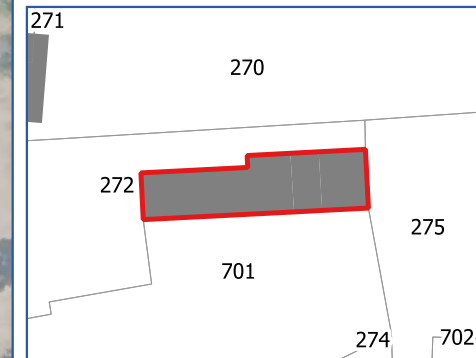
SUR LE TERRITOIRE COMMUNAL  
DE :


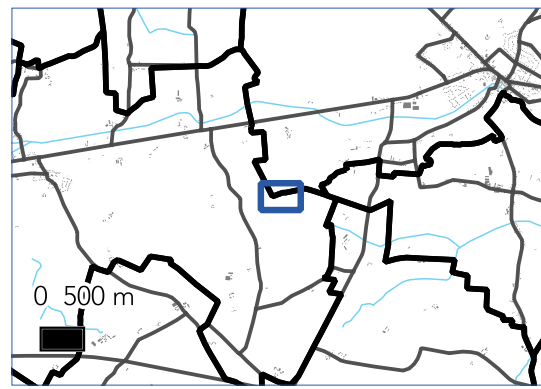
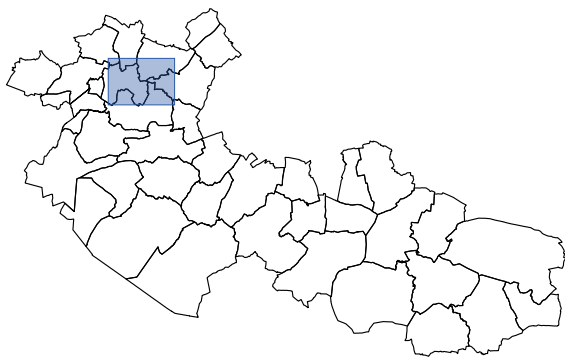
**OUZOUER DES CHAMPS**

SURFACE : 136 m<sup>2</sup>

PARCELLE(S) :  
242 000 A 701

ZONE : A





# PLAN LOCAL D'URBANISME INTERCOMMUNAL

Communauté de Communes  
Canaux et Forêt en Gâtinais

Département de Loiret

## OUZOUER SOUS BELLEGARDE



CHANGEMENT DE  
DESTINATION N° : **61**

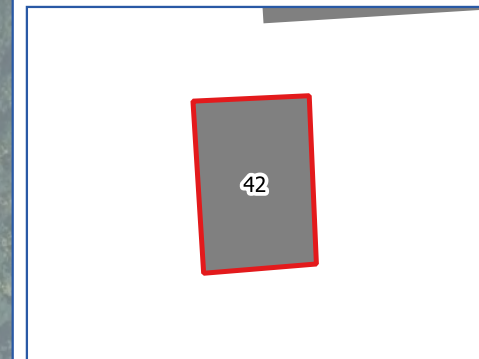
SUR LE TERRITOIRE COMMUNAL  
DE :

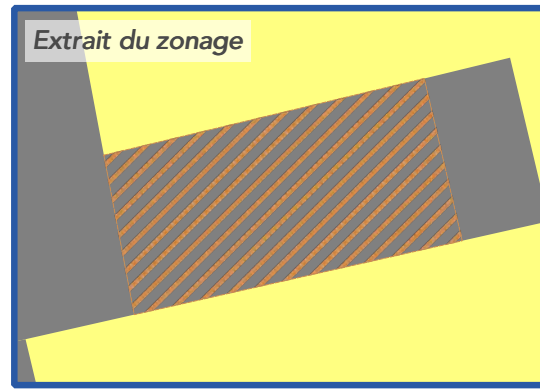
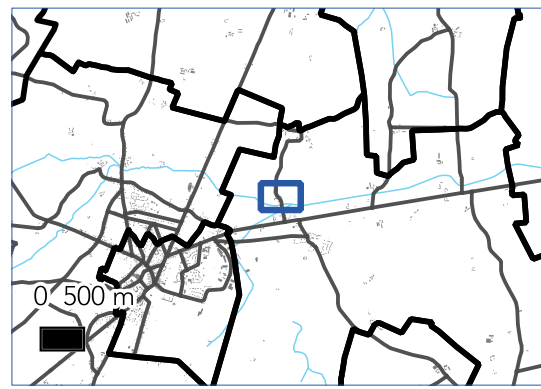
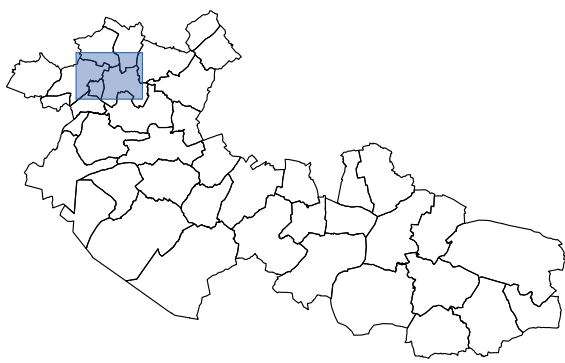
**OUZOUER SOUS BELLEGARE**

SURFACE : **77 m<sup>2</sup>**

PARCELLE(S) :  
**243 000 ZI 42**

ZONE : **A**





# PLAN LOCAL D'URBANISME INTERCOMMUNAL

Communauté de Communes  
Canaux et Forêt en Gâtinais

Département du Loiret

## OUZOUER-SOUS-BELLEGARDE



CHANGEMENT DE  
DESTINATION N° : **49**

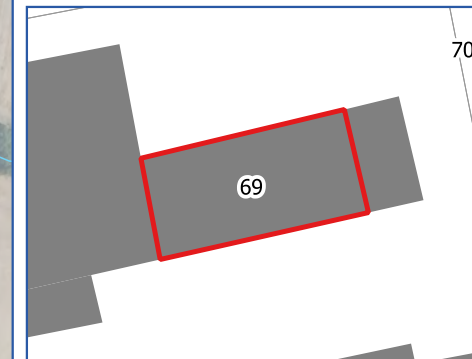
SUR LE TERRITOIRE COMMUNAL  
DE :

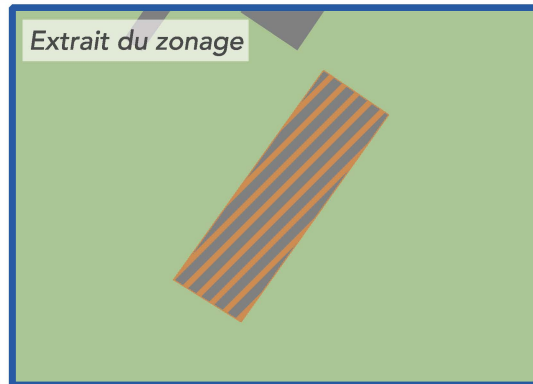
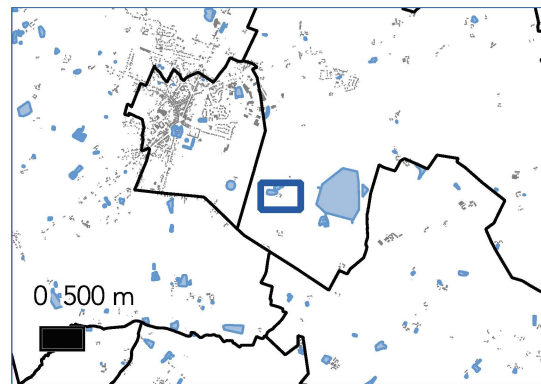
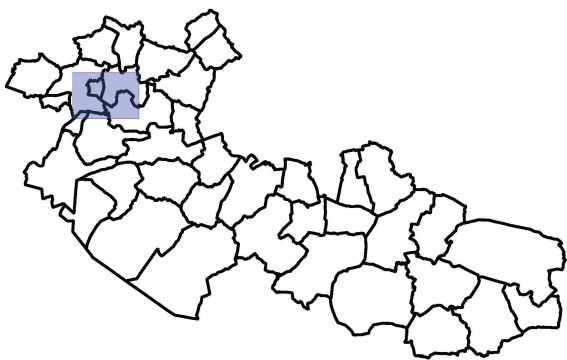
**OUZOUER-SOUS-  
BELLEGARDE**

SURFACE : 130 m<sup>2</sup>

PARCELLE(S) :  
243 000 ZC 69

ZONE : A





# PLAN LOCAL D'URBANISME INTERCOMMUNAL

Communauté de Communes  
Canaux et Forêt en Gâtinais

Département du Loiret

**OUZOUER-SOUS-BELLEGARDE**



CHANGEMENT DE  
DESTINATION N° : **245**

SUR LE TERRITOIRE COMMUNAL  
DE :

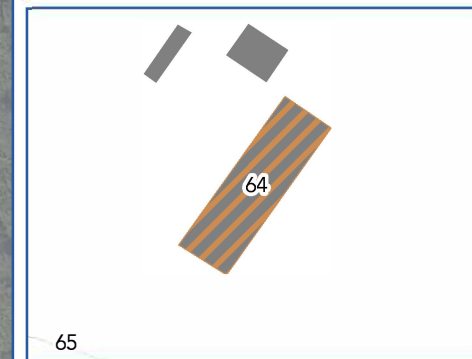
Ouzouer-sous-Bellegarde

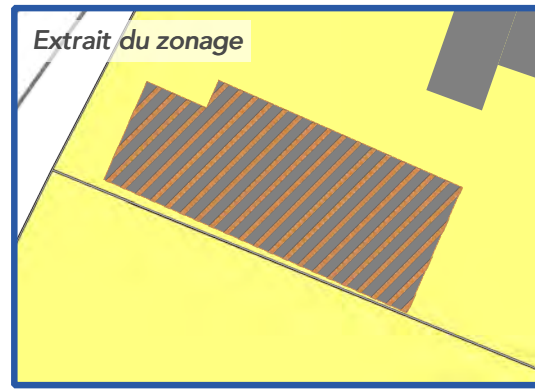
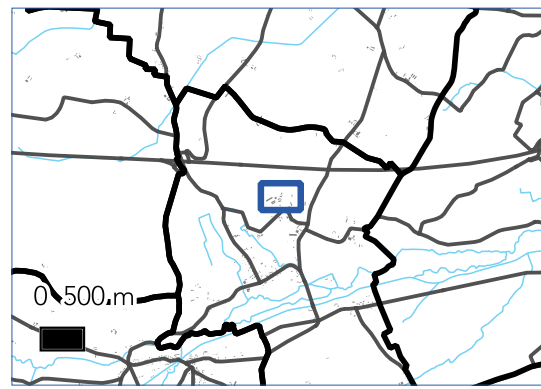
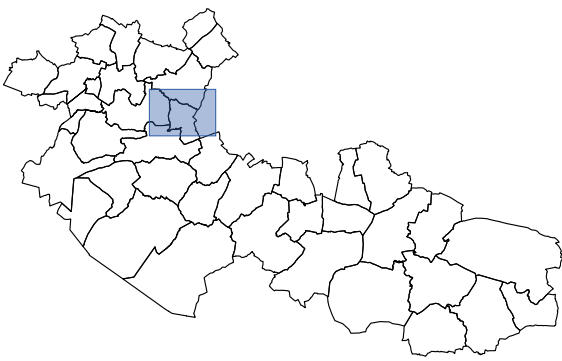
SURFACE : 289.108 m<sup>2</sup>

PARCELLE(S) :  
ZN 64

ZONE : N

Projet de réhabilitation de ferme +  
extension





# PLAN LOCAL D'URBANISME INTERCOMMUNAL

Communauté de Communes  
Canaux et Forêt en Gâtinais

Département du Loiret

## PRESNOY



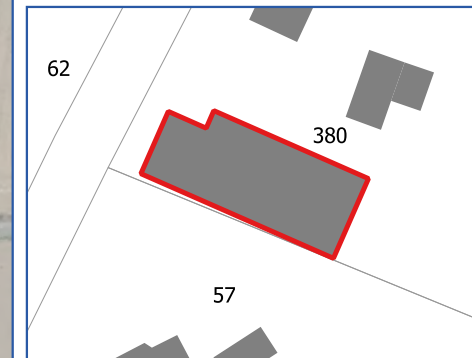
CHANGEMENT DE  
DESTINATION N° : **60**

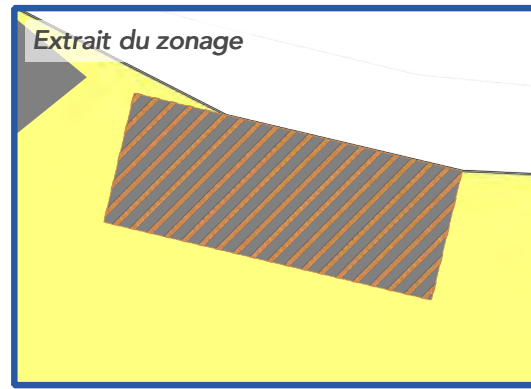
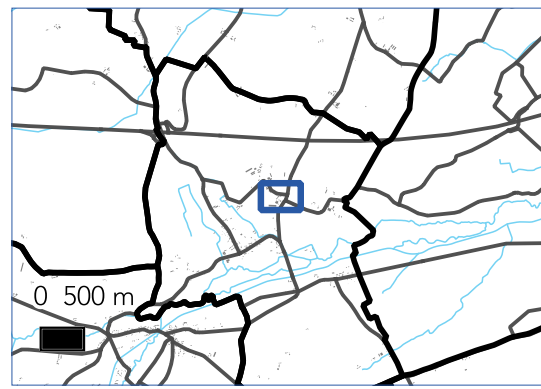
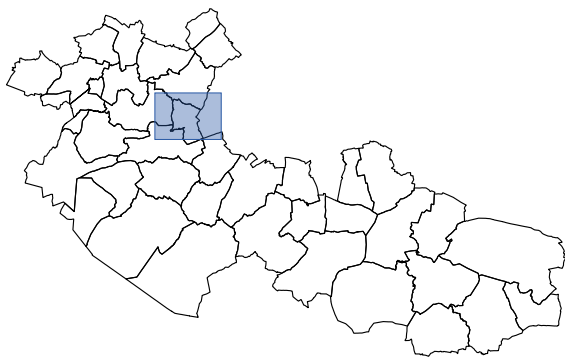
SUR LE TERRITOIRE COMMUNAL  
DE :  
**PRESNOY**

SURFACE : **295 m<sup>2</sup>**

PARCELLE(S) :  
**256 000 A 380**

ZONE : **A**





# PLAN LOCAL D'URBANISME INTERCOMMUNAL

Communauté de Communes  
Canaux et Forêt en Gâtinais

Département du Loiret

## PRESNOY



CHANGEMENT DE  
DESTINATION N° : **72**

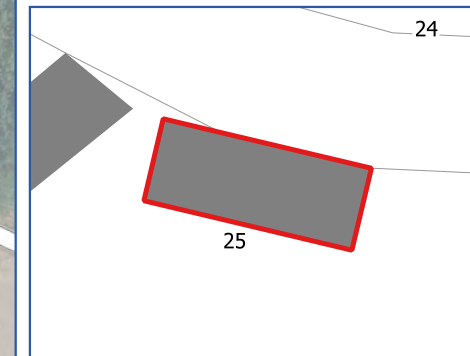
SUR LE TERRITOIRE COMMUNAL  
DE :

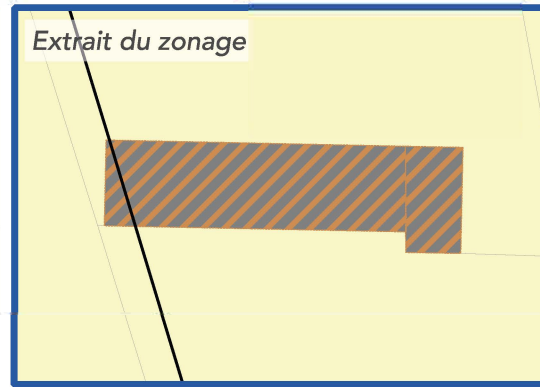
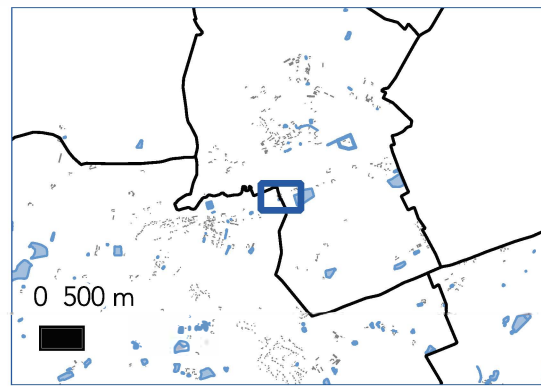
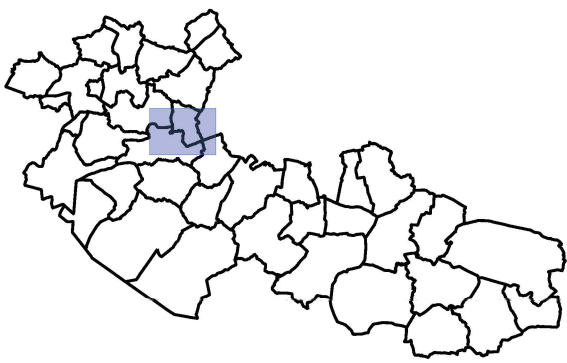
**PRESNOY**

SURFACE : 103 m<sup>2</sup>

PARCELLE(S) :  
256 000 ZH 25

ZONE : A





# PLAN LOCAL D'URBANISME INTERCOMMUNAL

Communauté de Communes  
Canaux et Forêt en Gâtinais

Département du Loiret

**PRESNOY**



CHANGEMENT DE  
DESTINATION N° : **243**

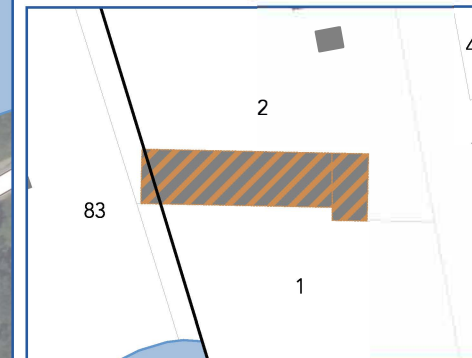
SUR LE TERRITOIRE COMMUNAL  
DE :  
**Presnoy**

SURFACE : 210.991 m<sup>2</sup>

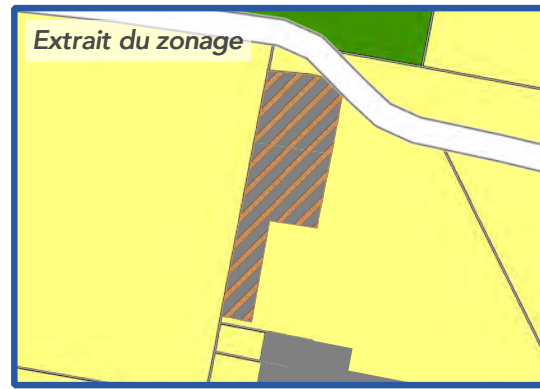
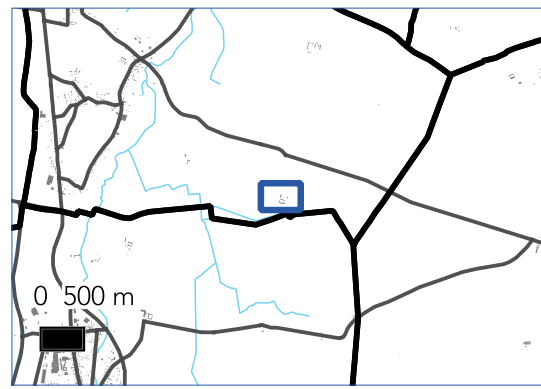
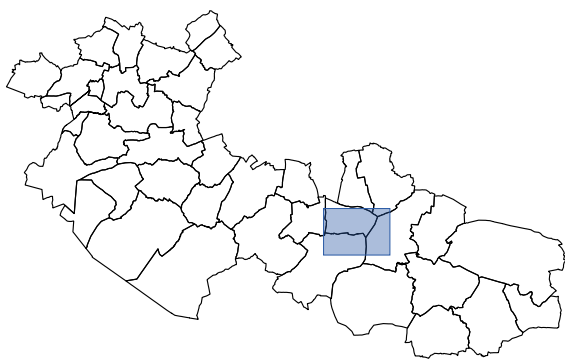
PARCELLE(S) :  
**C 2**

ZONE : **A**

Projet de gîte







# PLAN LOCAL D'URBANISME INTERCOMMUNAL

Communauté de Communes  
Canaux et Forêt en Gâtinais

Département du Loiret

## PRESSIGNY LES PINS



CHANGEMENT DE  
DESTINATION N° : **30**

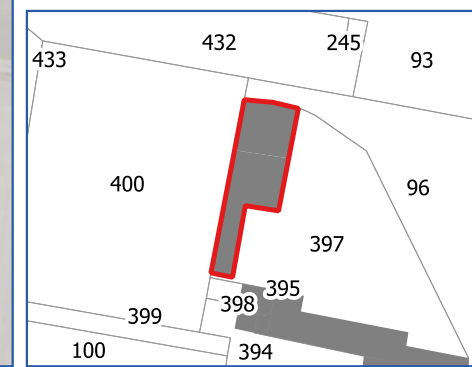
SUR LE TERRITOIRE COMMUNAL  
DE :

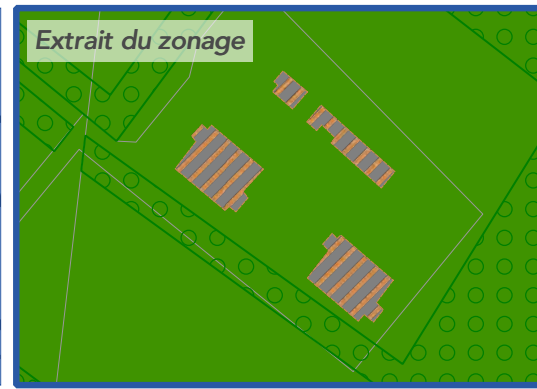
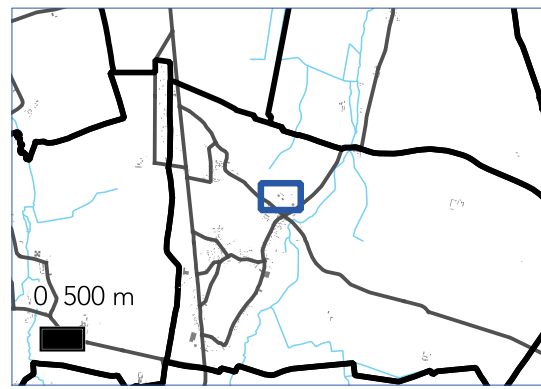
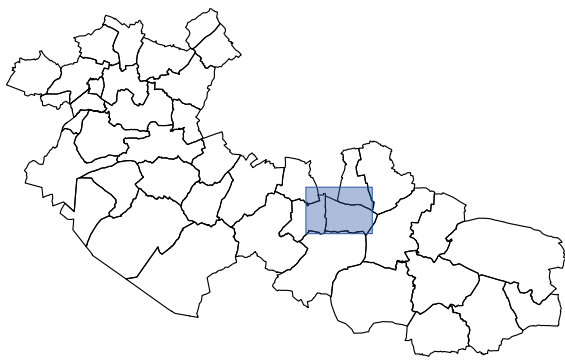
**PRESSIGNY LES PINS**

SURFACE : **441 m<sup>2</sup>**

PARCELLE(S) :  
**257 000 C 397**

ZONE : **A**





# PLAN LOCAL D'URBANISME INTERCOMMUNAL

Communauté de Communes  
Canaux et Forêt en Gâtinais

Département du Loiret

**Pressigny-les-Pins**



CHANGEMENT DE  
DESTINATION N° : **236**

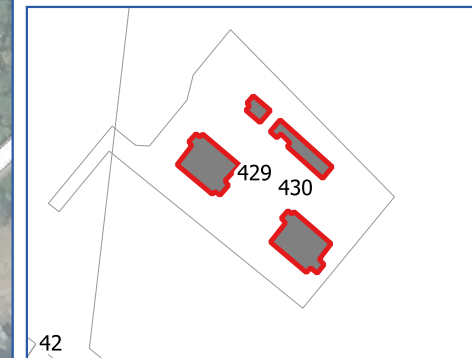
SUR LE TERRITOIRE COMMUNAL  
DE :

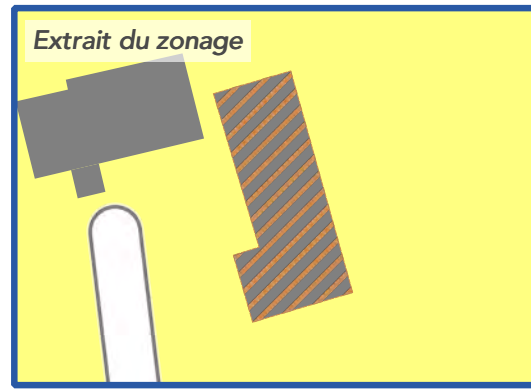
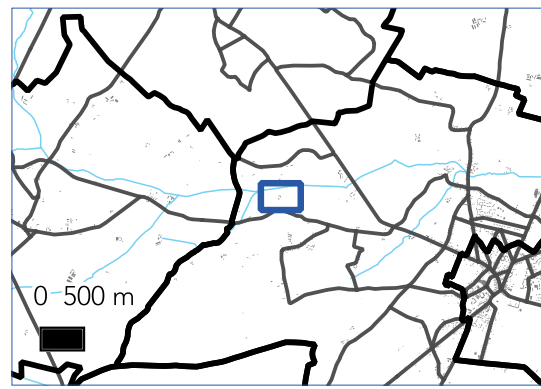
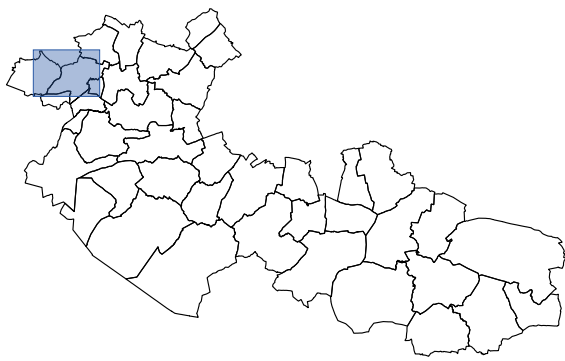
**Pressigny-les-Pins**

SURFACE : 1376 m<sup>2</sup>

PARCELLE(S) :  
257 000 C 429

ZONE : N





# PLAN LOCAL D'URBANISME INTERCOMMUNAL

Communauté de Communes  
Canaux et Forêt en Gâtinais  
Département du Loiret

## QUIERS-SUR-BEZONDE



CHANGEMENT DE  
DESTINATION N° : **111**

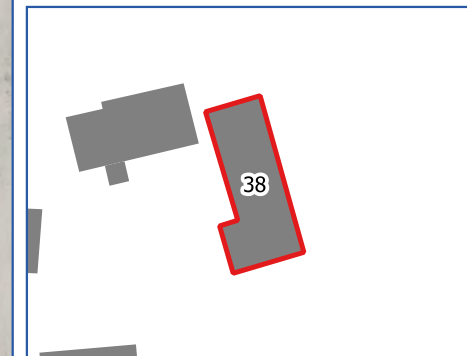
SUR LE TERRITOIRE COMMUNAL  
DE :

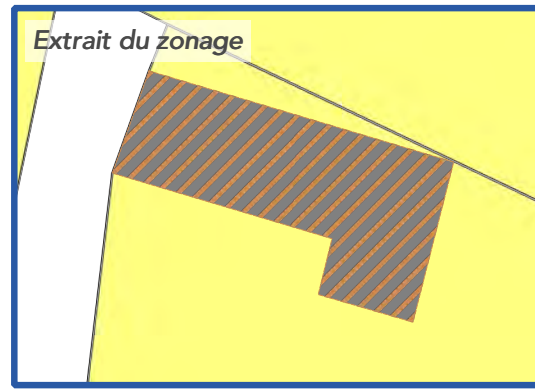
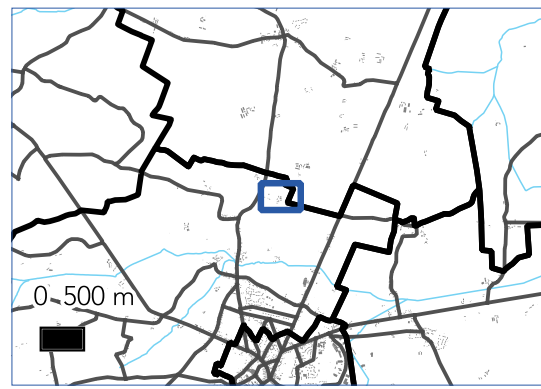
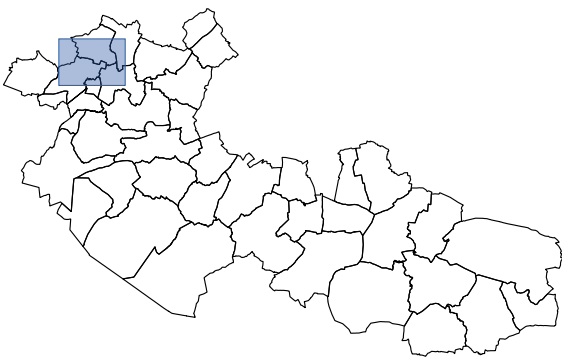
**QUIERS-SUR-BEZONDE**

SURFACE : **167 m<sup>2</sup>**

PARCELLE(S) :  
**259 000 ZC 38**

ZONE : **A**





# PLAN LOCAL D'URBANISME INTERCOMMUNAL

Communauté de Communes  
Canaux et Forêt en Gâtinais  
Département du Loiret

## QUIERS-SUR-BEZONDE



CHANGEMENT DE  
DESTINATION N° : **110**

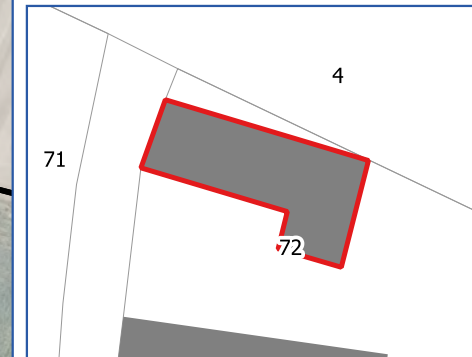
SUR LE TERRITOIRE COMMUNAL  
DE :

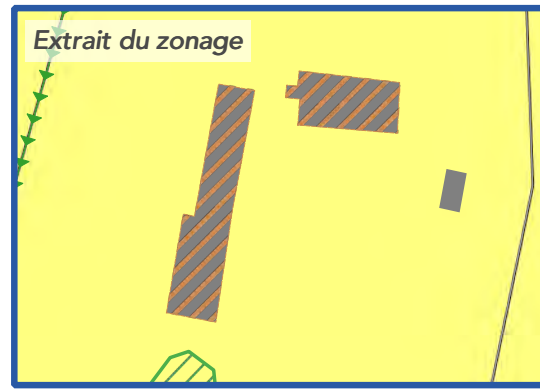
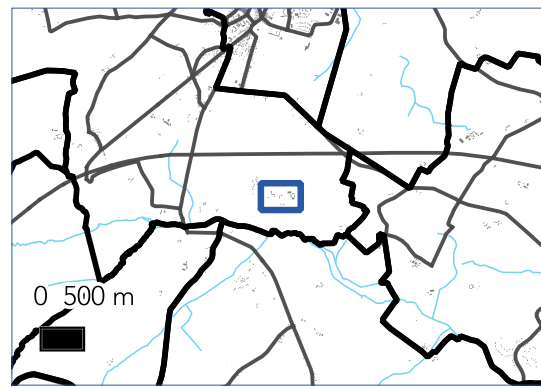
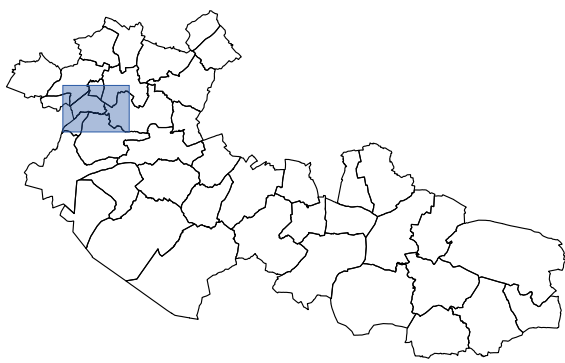
**QUIERS-SUR-BEZONDE**

SURFACE : 104 m<sup>2</sup>

PARCELLE(S) :  
259 000 ZE 72

ZONE : A





# PLAN LOCAL D'URBANISME INTERCOMMUNAL

Communauté de Communes  
Canaux et Forêt en Gâtinais  
Département du Loiret

## QUIERS-SUR-BEZONDE



CHANGEMENT DE  
DESTINATION N° : **224**

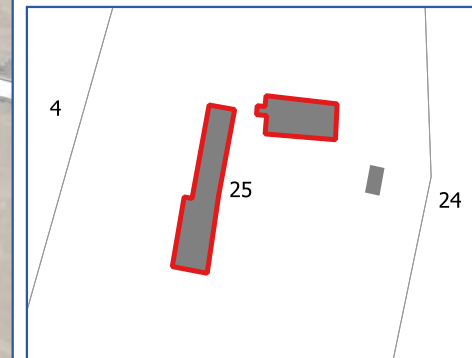
SUR LE TERRITOIRE COMMUNAL  
DE :

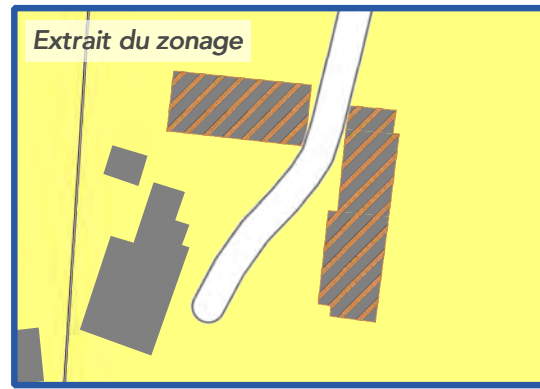
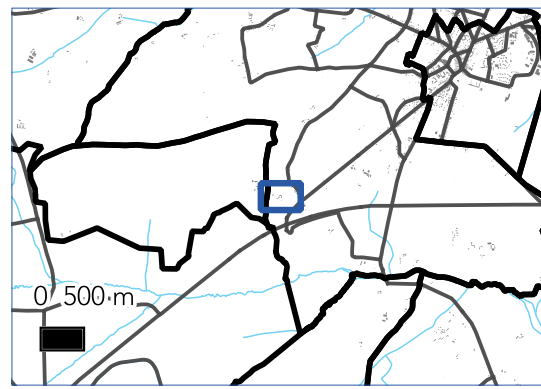
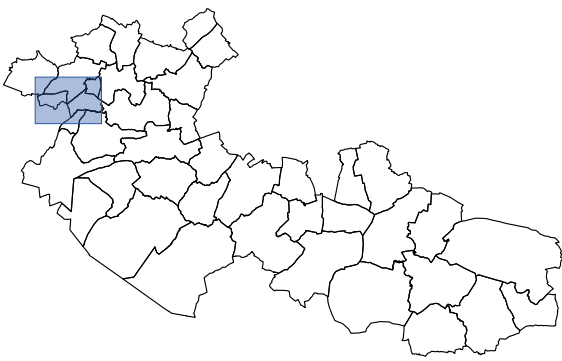
**QUIERS-SUR-BEZONDE**

SURFACE : 394 m<sup>2</sup>

PARCELLE(S) :  
259 000 ZY 25

ZONE : A





# PLAN LOCAL D'URBANISME INTERCOMMUNAL

Communauté de Communes Canaux et Forêt en Gâtinais

Département du Loiret

## QUIERS-SUR-BEZONDE



CHANGEMENT DE DESTINATION N° : **225**

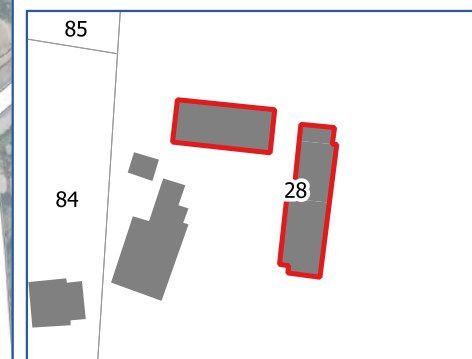
SUR LE TERRITOIRE COMMUNAL DE :

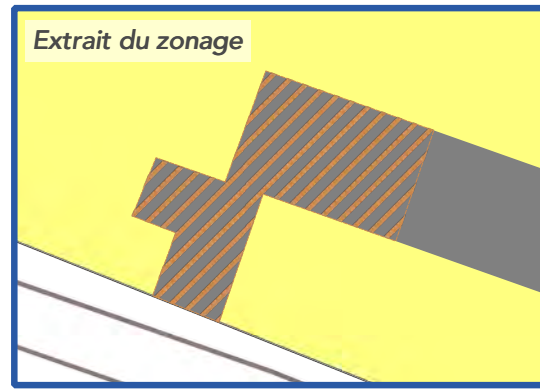
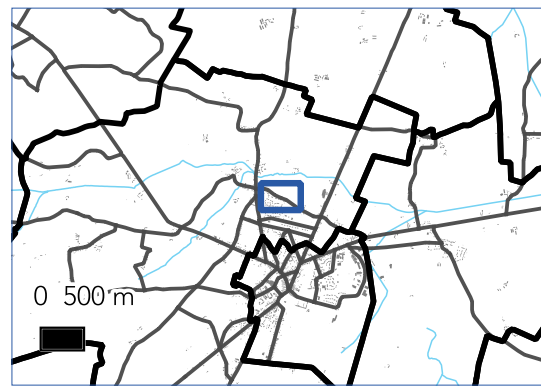
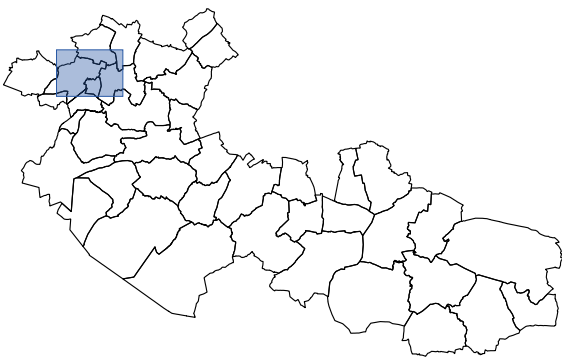
**QUIERS-SUR-BEZONDE**

SURFACE : **407 m<sup>2</sup>**

PARCELLE(S) : **259 000 ZR 28**

ZONE : **A**





# PLAN LOCAL D'URBANISME INTERCOMMUNAL

Communauté de Communes  
Canaux et Forêt en Gâtinais  
Département du Loiret

## QUIERS-SUR-BEZONDE



CHANGEMENT DE  
DESTINATION N° : **8**

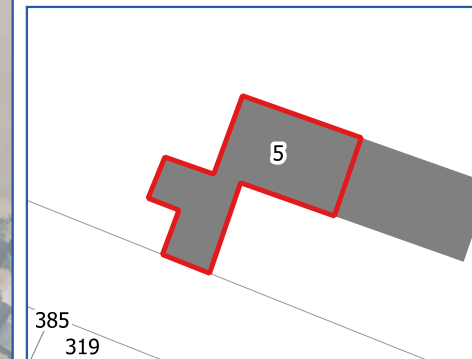
SUR LE TERRITOIRE COMMUNAL  
DE :

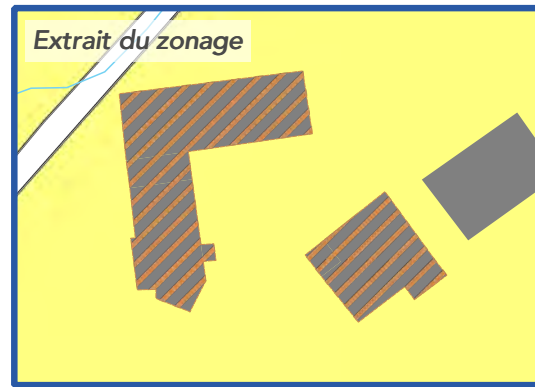
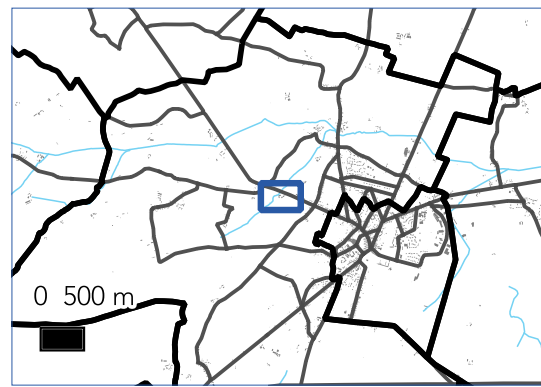
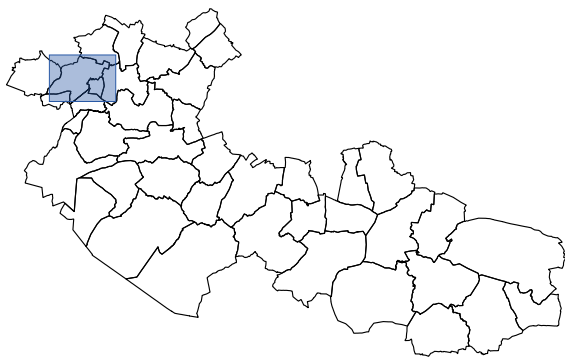
**QUIERS-SUR-BEZONDE**

SURFACE : 188 m<sup>2</sup>

PARCELLE(S) :  
259 000 ZH 5

ZONE : A





# PLAN LOCAL D'URBANISME INTERCOMMUNAL

Communauté de Communes  
Canaux et Forêt en Gâtinais

Département du Loiret

## QUIERS-SUR-BEZONDE



CHANGEMENT DE  
DESTINATION N° : **227**

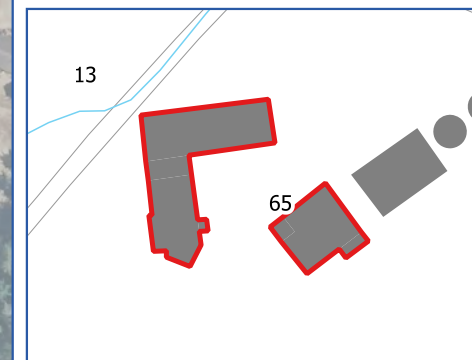
SUR LE TERRITOIRE COMMUNAL  
DE :

**QUIERS-SUR-BEZONDE**

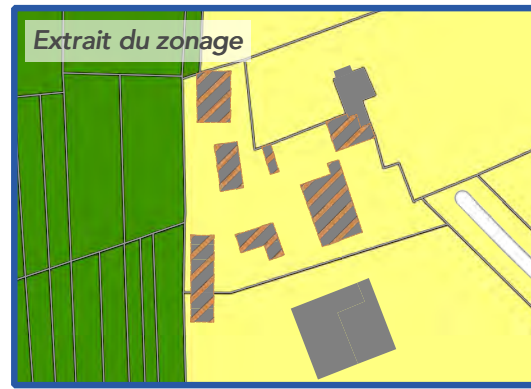
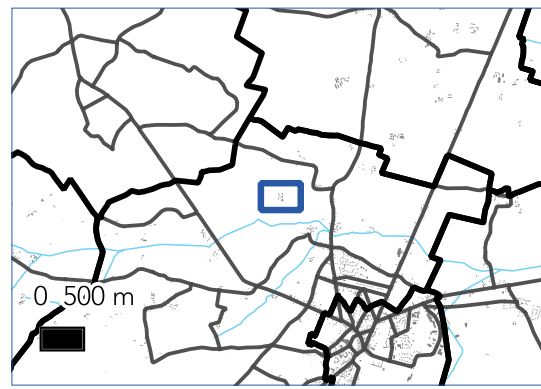
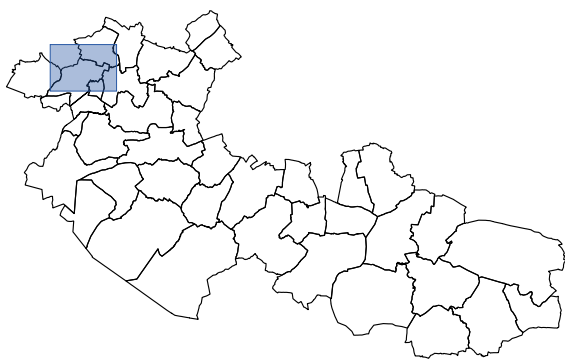
SURFACE : **786 m<sup>2</sup>**

PARCELLE(S) :  
**259 000 ZM 65**

ZONE : **A**







# PLAN LOCAL D'URBANISME INTERCOMMUNAL

Communauté de Communes  
Canaux et Forêt en Gâtinais  
Département du Loiret

## QUIERS-SUR-BEZONDE



CHANGEMENT DE  
DESTINATION N° : **228**

SUR LE TERRITOIRE COMMUNAL  
DE :

**QUIERS-SUR-BEZONDE**

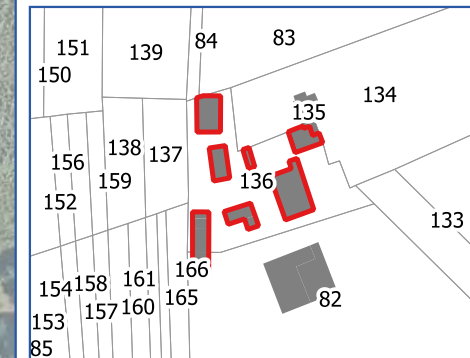
SURFACE : **985 m<sup>2</sup>**

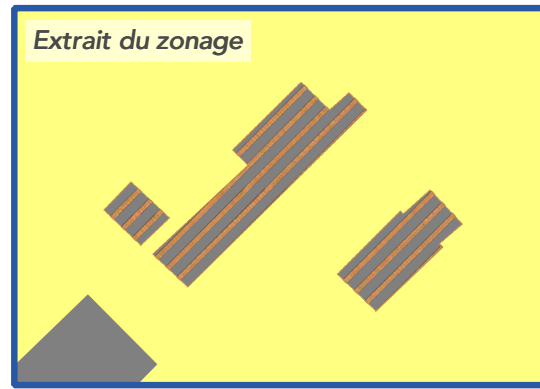
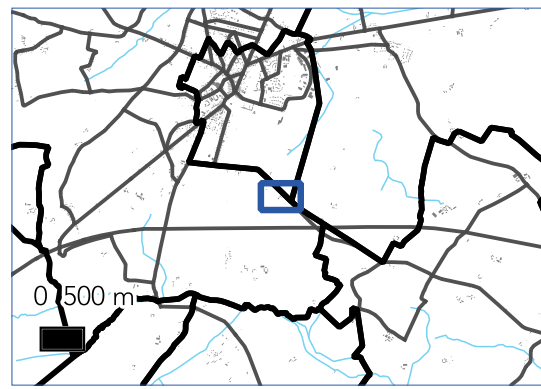
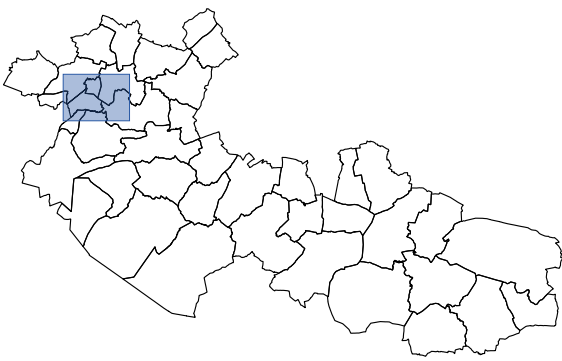
PARCELLE(S) :  
**259 000 ZD 82 et 136**

ZONE : **A**



MACHAULT





# PLAN LOCAL D'URBANISME INTERCOMMUNAL

Communauté de Communes  
Canaux et Forêt en Gâtinais  
Département du Loiret

## QUIERS-SUR-BEZONDE



CHANGEMENT DE  
DESTINATION N° : **229**

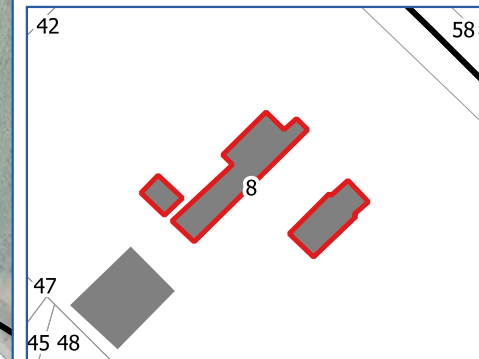
SUR LE TERRITOIRE COMMUNAL  
DE :

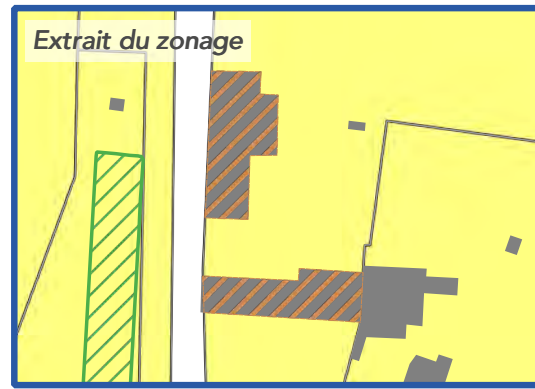
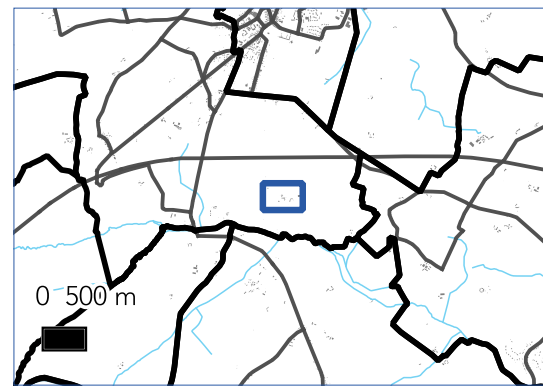
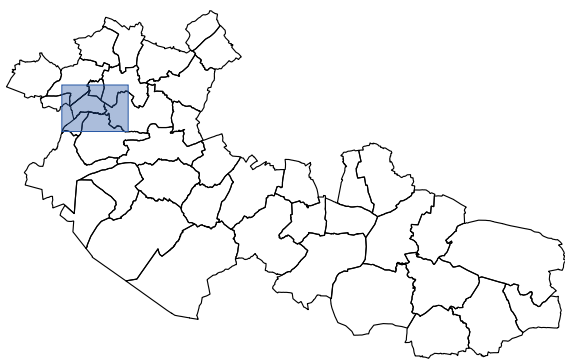
**QUIERS-SUR-BEZONDE**

SURFACE : 332 m<sup>2</sup>

PARCELLE(S) :  
259 000 ZY 8

ZONE : A





# PLAN LOCAL D'URBANISME INTERCOMMUNAL

Communauté de Communes  
Canaux et Forêt en Gâtinais  
Département du Loiret

## QUIERS-SUR-BEZONDE



CHANGEMENT DE  
DESTINATION N° : **230**

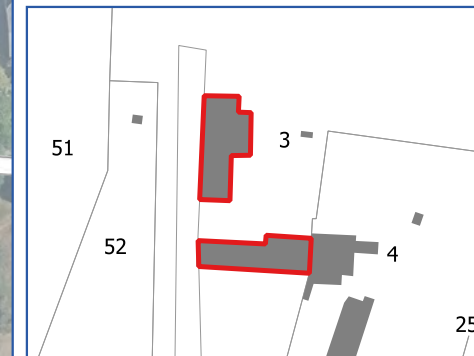
SUR LE TERRITOIRE COMMUNAL  
DE :

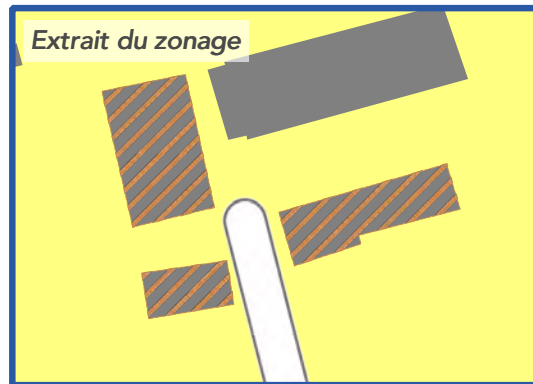
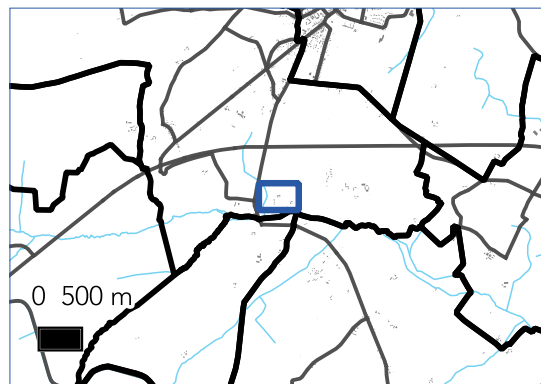
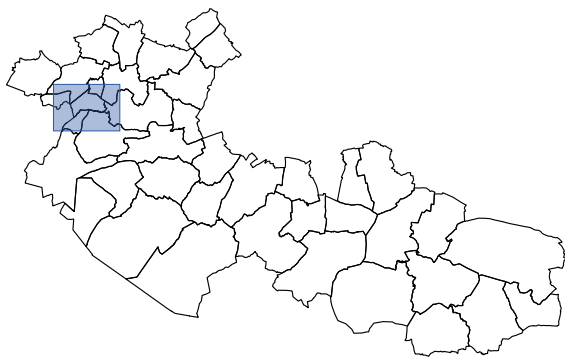
**QUIERS-SUR-BEZONDE**

SURFACE : **468 m<sup>2</sup>**

PARCELLE(S) :  
**259 000 ZY 3**

ZONE : **A**





# PLAN LOCAL D'URBANISME INTERCOMMUNAL

Communauté de Communes  
Canaux et Forêt en Gâtinais

Département du Loiret

## QUIERS-SUR-BEZONDE



CHANGEMENT DE  
DESTINATION N° : **231**

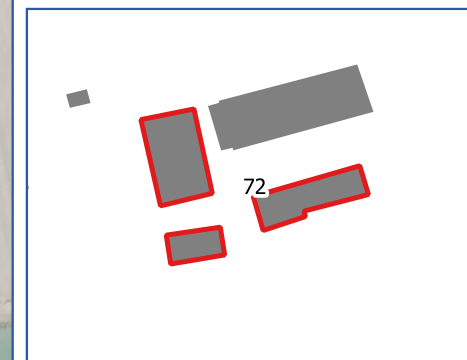
SUR LE TERRITOIRE COMMUNAL  
DE :


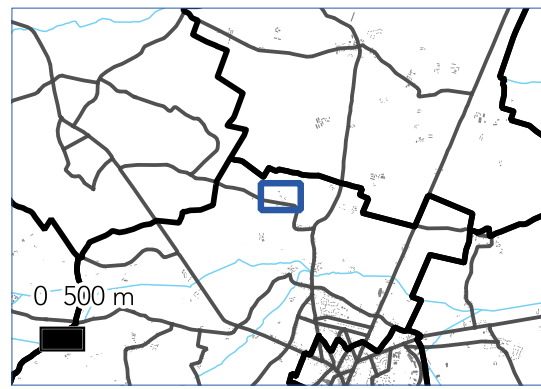
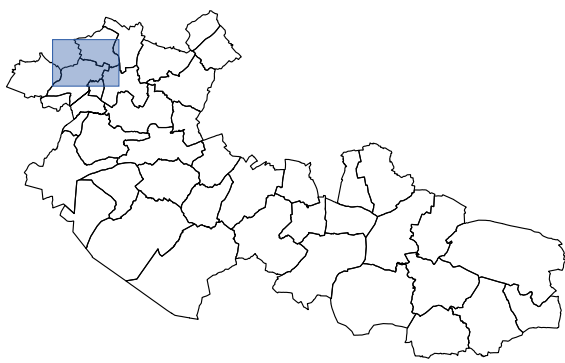
**QUIERS-SUR-BEZONDE**

SURFACE : 301 m<sup>2</sup>

PARCELLE(S) :  
259 000 ZX 72

ZONE : A





# PLAN LOCAL D'URBANISME INTERCOMMUNAL

Communauté de Communes  
Canaux et Forêt en Gâtinais  
Département du Loiret

## QUIERS-SUR-BEZONDE



CHANGEMENT DE  
DESTINATION N° : **232**

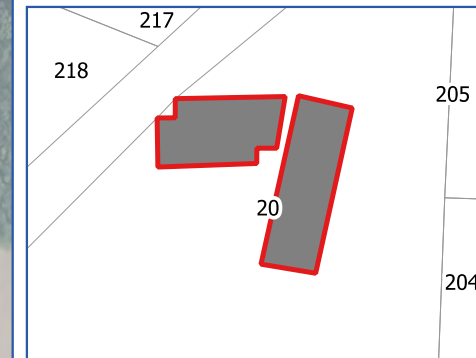
SUR LE TERRITOIRE COMMUNAL  
DE :

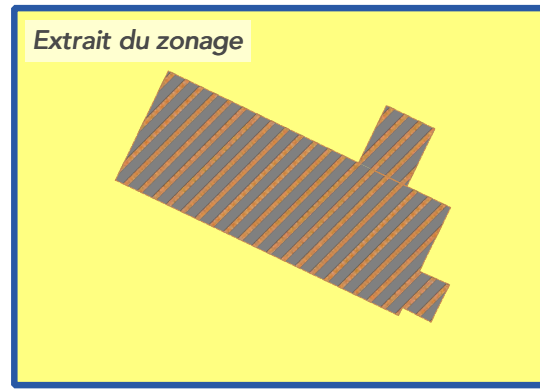
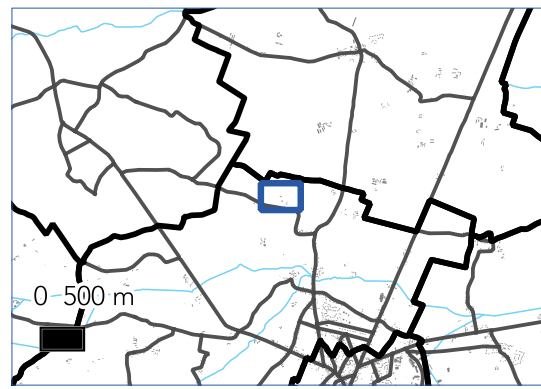
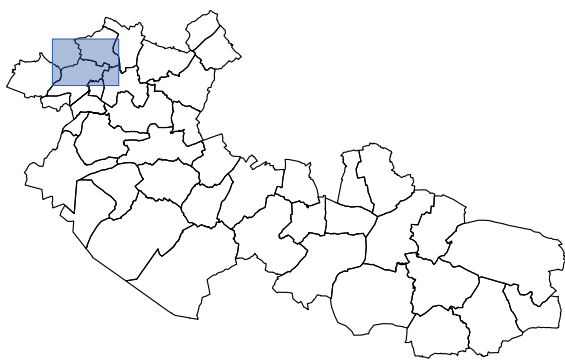
**QUIERS-SUR-BEZONDE**

SURFACE : **251 m<sup>2</sup>**

PARCELLE(S) :  
**259 000 ZD 20**

ZONE : **A**





# PLAN LOCAL D'URBANISME INTERCOMMUNAL

Communauté de Communes  
Canaux et Forêt en Gâtinais  
Département du Loiret

## QUIERS-SUR-BEZONDE



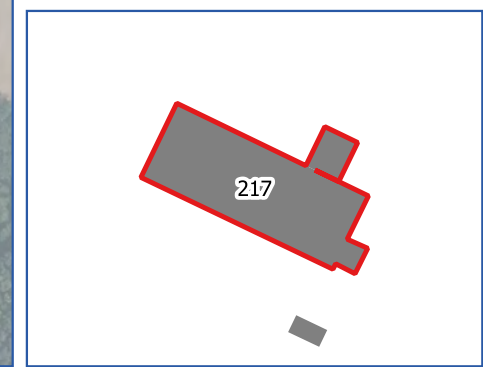
CHANGEMENT DE  
DESTINATION N° : **233**

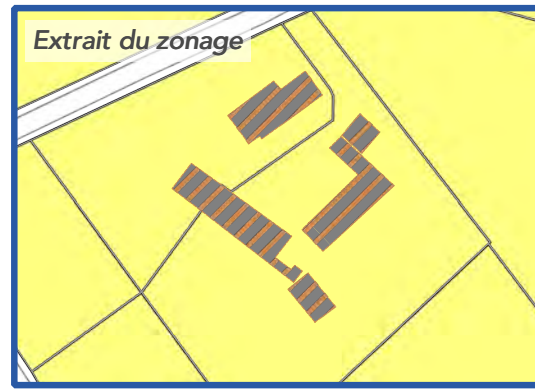
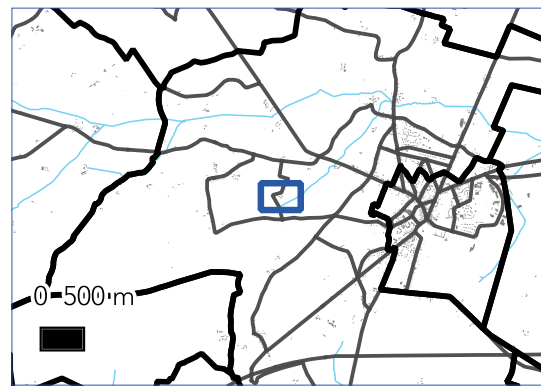
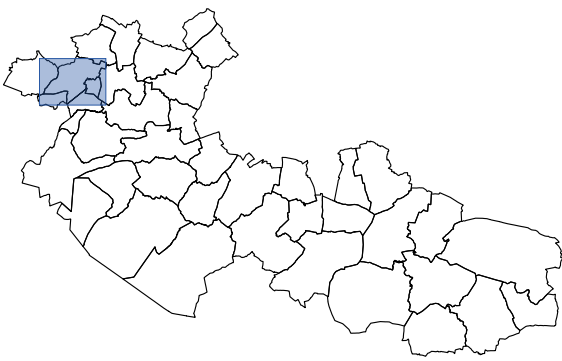
SUR LE TERRITOIRE COMMUNAL  
DE :  
**QUIERS-SUR-BEZONDE**

SURFACE : **214 m<sup>2</sup>**

PARCELLE(S) :  
**259 000 ZD 217**

ZONE : **A**





# PLAN LOCAL D'URBANISME INTERCOMMUNAL

Communauté de Communes  
Canaux et Forêt en Gâtinais

Département du Loiret

## QUIERS-SUR-BEZONDE



CHANGEMENT DE  
DESTINATION N° : **234**

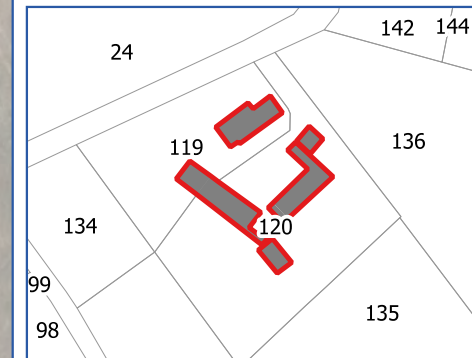
SUR LE TERRITOIRE COMMUNAL  
DE :

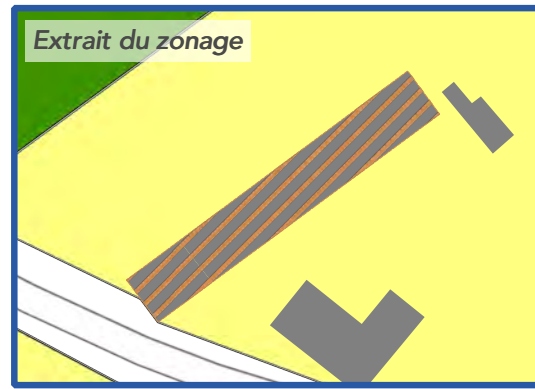
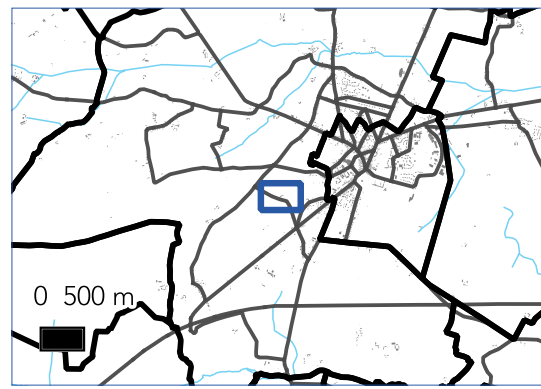
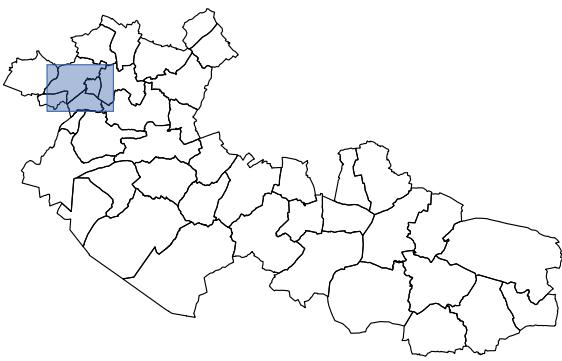
**QUIERS-SUR-BEZONDE**

SURFACE : **718 m<sup>2</sup>**

PARCELLE(S) :  
**259 000 ZM 119 et 120**

ZONE : **A**





# PLAN LOCAL D'URBANISME INTERCOMMUNAL

Communauté de Communes  
Canaux et Forêt en Gâtinais  
Département du Loiret

## QUIERS-SUR-BEZONDE



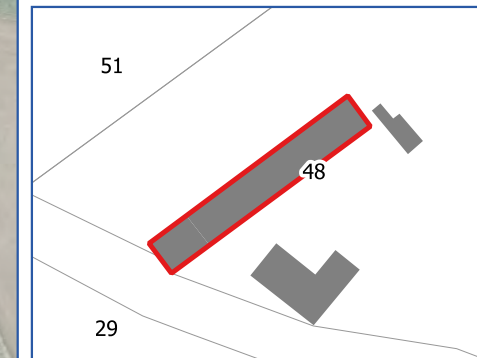
CHANGEMENT DE  
DESTINATION N° : **226**

SUR LE TERRITOIRE COMMUNAL  
DE :  
**QUIERS-SUR-BEZONDE**

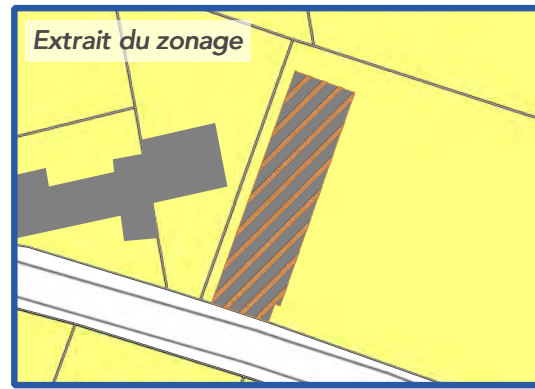
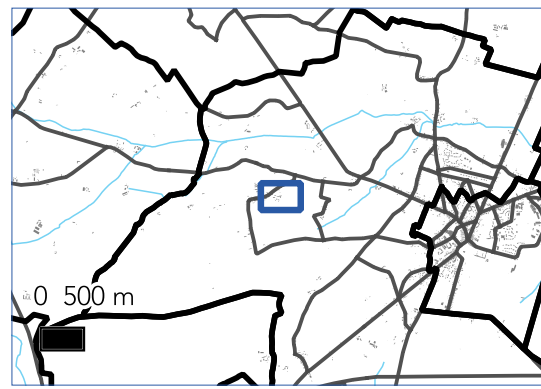
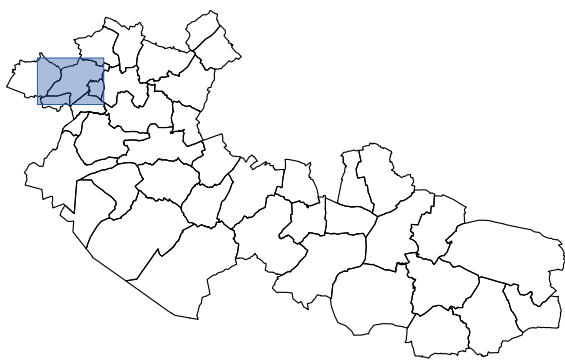
SURFACE : **460 m<sup>2</sup>**

PARCELLE(S) :  
**259 000 ZO 48**

ZONE : **A**







# PLAN LOCAL D'URBANISME INTERCOMMUNAL

Communauté de Communes  
Canaux et Forêt en Gâtinais  
Département du Loiret

## QUIERS-SUR-BEZONDE



CHANGEMENT DE  
DESTINATION N° : **222**

SUR LE TERRITOIRE COMMUNAL  
DE :

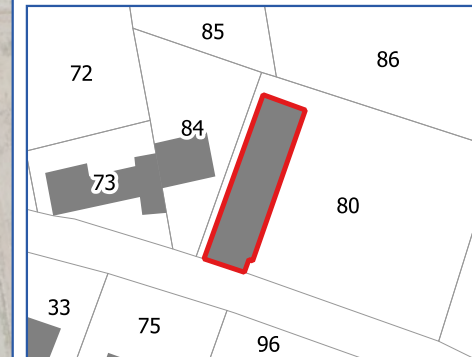
**QUIERS-SUR-BEZONDE**

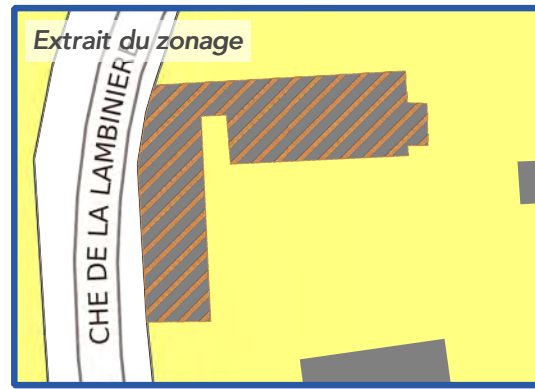
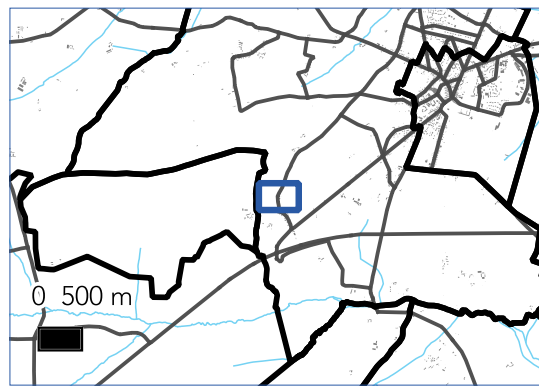
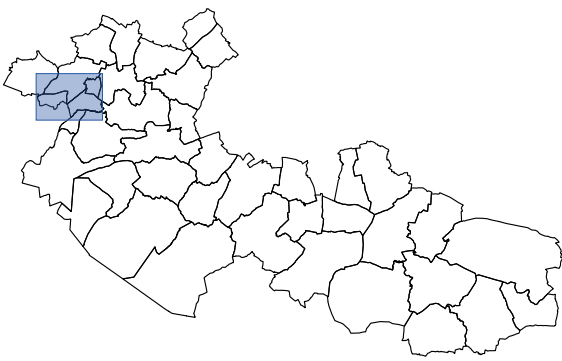
SURFACE : **290 m<sup>2</sup>**

PARCELLE(S) :  
**259 000 ZN 80**

ZONE : **A**

LES SABLONS DES BROSSES





# PLAN LOCAL D'URBANISME INTERCOMMUNAL

Communauté de Communes  
Canaux et Forêt en Gâtinais  
Département du Loiret

## QUIERS-SUR-BEZONDE



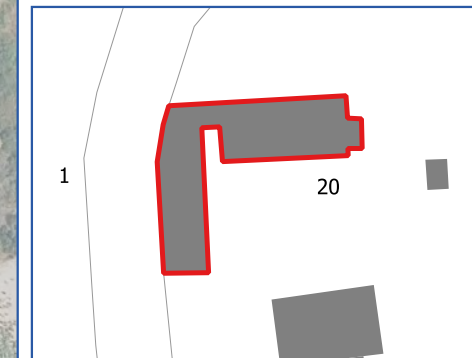
CHANGEMENT DE  
DESTINATION N° : **223**

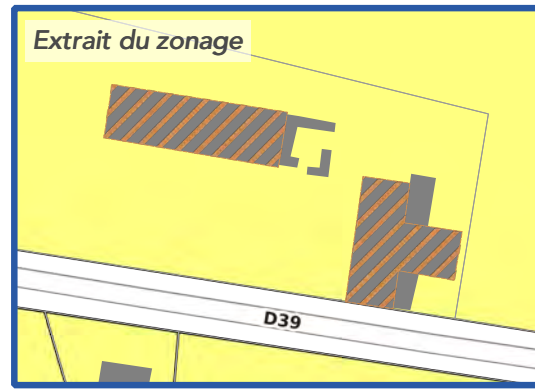
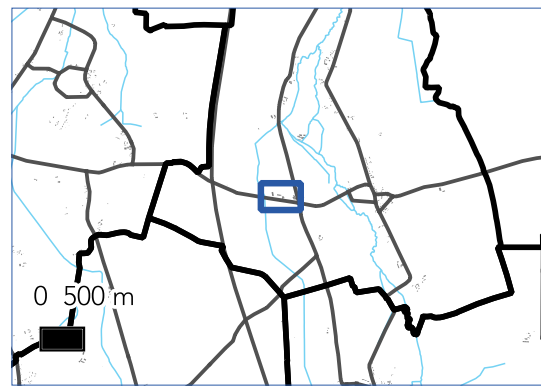
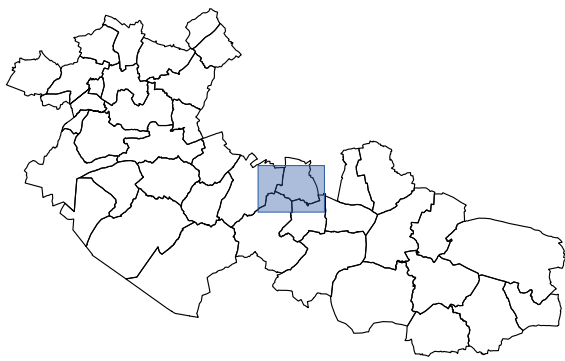
SUR LE TERRITOIRE COMMUNAL  
DE :  
**QUIERS-SUR-BEZONDE**

SURFACE : **358 m<sup>2</sup>**

PARCELLE(S) :  
**259 000 ZR 20**

ZONE : **A**





# PLAN LOCAL D'URBANISME INTERCOMMUNAL

Communauté de Communes  
Canaux et Forêt en Gâtinais

Département du Loiret

## SAINT HILAIRE SUR PUISEAUX



CHANGEMENT DE  
DESTINATION N° : **84**

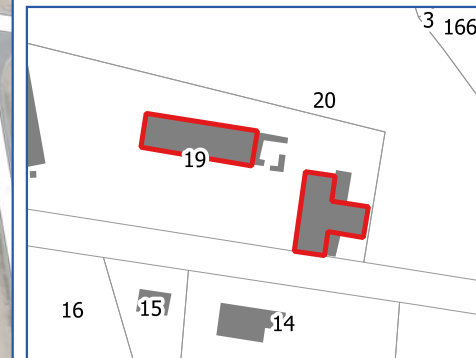
SUR LE TERRITOIRE COMMUNAL  
DE :

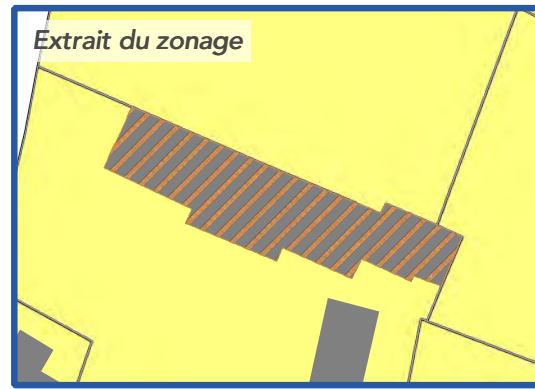
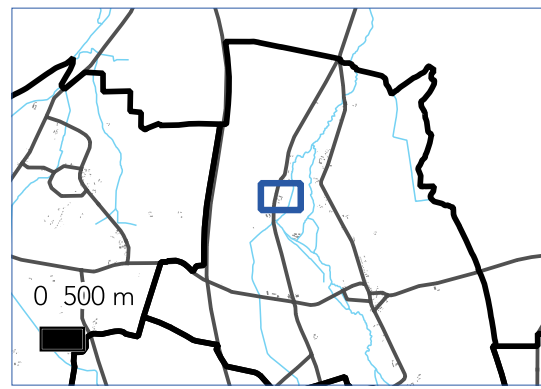
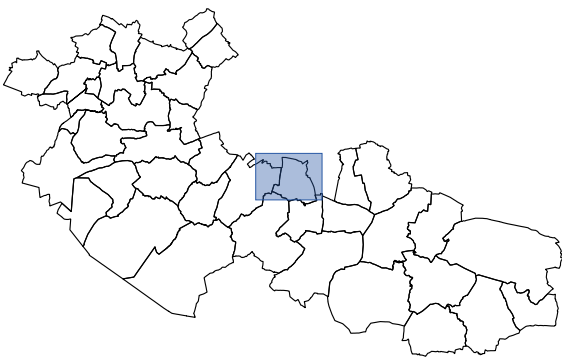
**SAINT HILAIRE SUR PUISEAUX**

SURFACE : 1068 m<sup>2</sup>

PARCELLE(S) :  
283 000 ZD 19

ZONE : A





# PLAN LOCAL D'URBANISME INTERCOMMUNAL

Communauté de Communes  
Canaux et Forêt en Gâtinais

Département du Loiret

## SAINT HILAIRE SUR PUISEAUX



CHANGEMENT DE  
DESTINATION N° : **45**

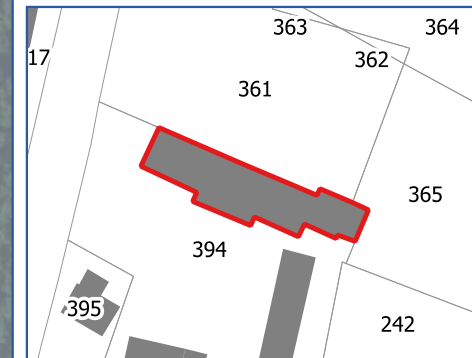
SUR LE TERRITOIRE COMMUNAL  
DE :

**SAINT HILAIRE SUR PUISEAUX**

SURFACE : **525 m<sup>2</sup>**

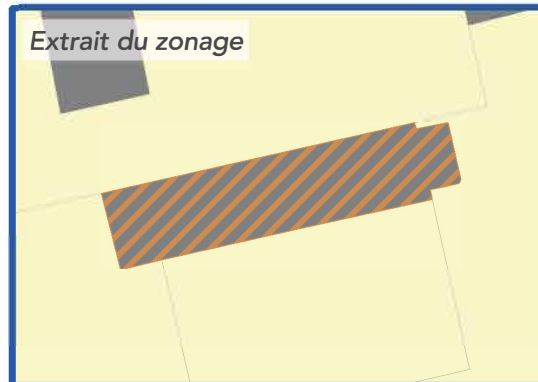
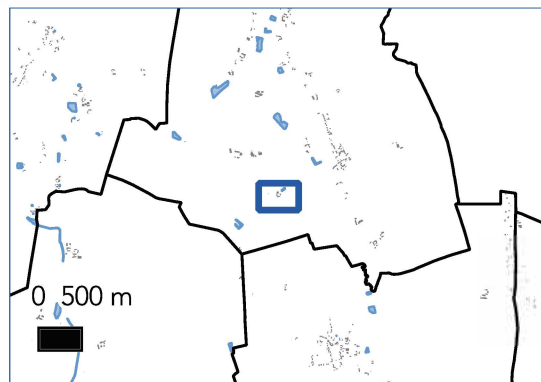
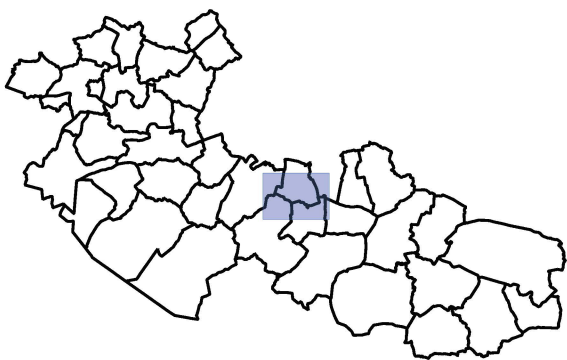
PARCELLE(S) :  
**283 000 A 394**

ZONE : **A**









# PLAN LOCAL D'URBANISME INTERCOMMUNAL

Communauté de Communes  
Canaux et Forêt en Gâtinais  
Département du Loiret

## SAINT-HILAIRE- SUR-PUISEAUX



CHANGEMENT DE  
DESTINATION N° : **246**

SUR LE TERRITOIRE COMMUNAL  
DE :

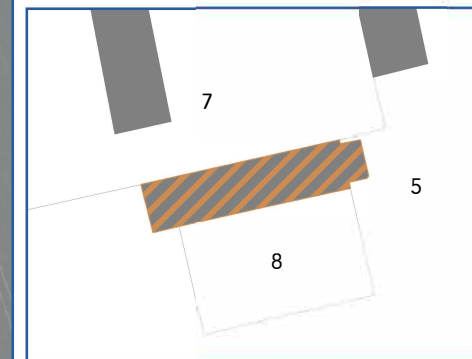
Saint Hilaire sur Puiseaux

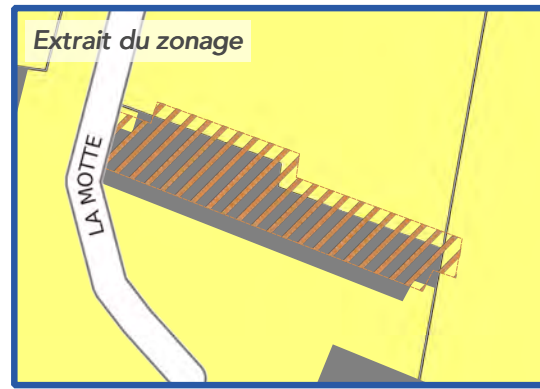
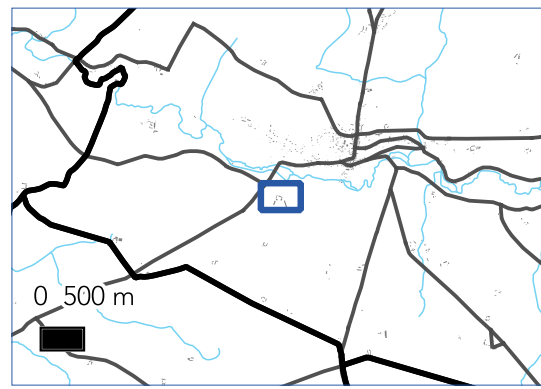
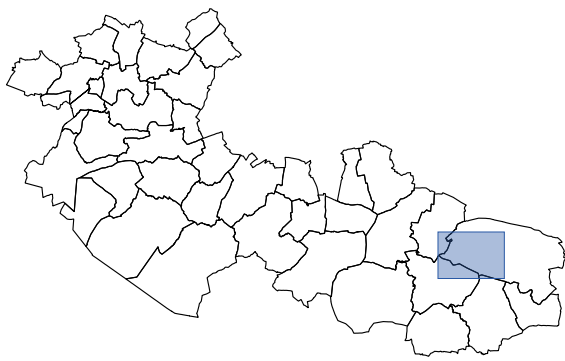
SURFACE : 238.977 m<sup>2</sup>

PARCELLE(S) :  
E 5-6-7-8

ZONE : A

Projet d'aménagement en habitat avec  
extension + bureau activité agricole +  
logement ouvrier





# PLAN LOCAL D'URBANISME INTERCOMMUNAL

Communauté de Communes  
Canaux et Forêt en Gâtinais  
Département du Loiret

## SAINT MAURICE SUR AVEYRON



CHANGEMENT DE DESTINATION N° : **97**

SUR LE TERRITOIRE COMMUNAL DE :

**SAINT MAURICE SUR AVEYRON**

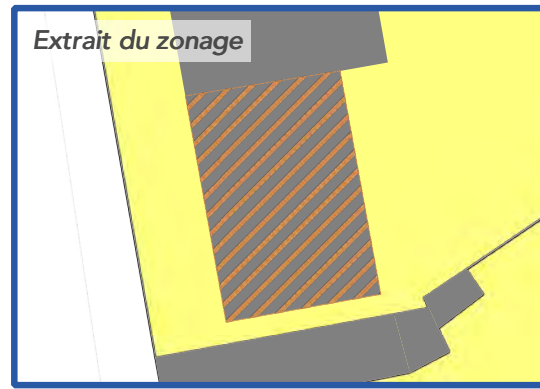
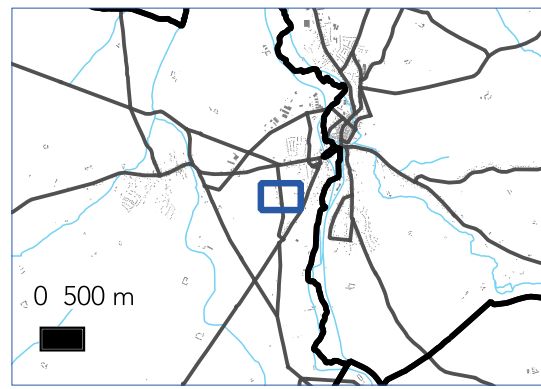
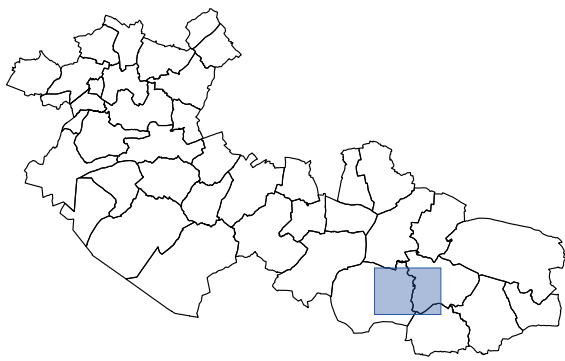
SURFACE : 461 m<sup>2</sup>

PARCELLE(S) :  
292 000 K 63

ZONE : A







# PLAN LOCAL D'URBANISME INTERCOMMUNAL

Communauté de Communes  
Canaux et Forêt en Gâtinais  
Département du Loiret

## SAINTE GENEVIEVE DES BOIS



CHANGEMENT DE DESTINATION N° : **31**

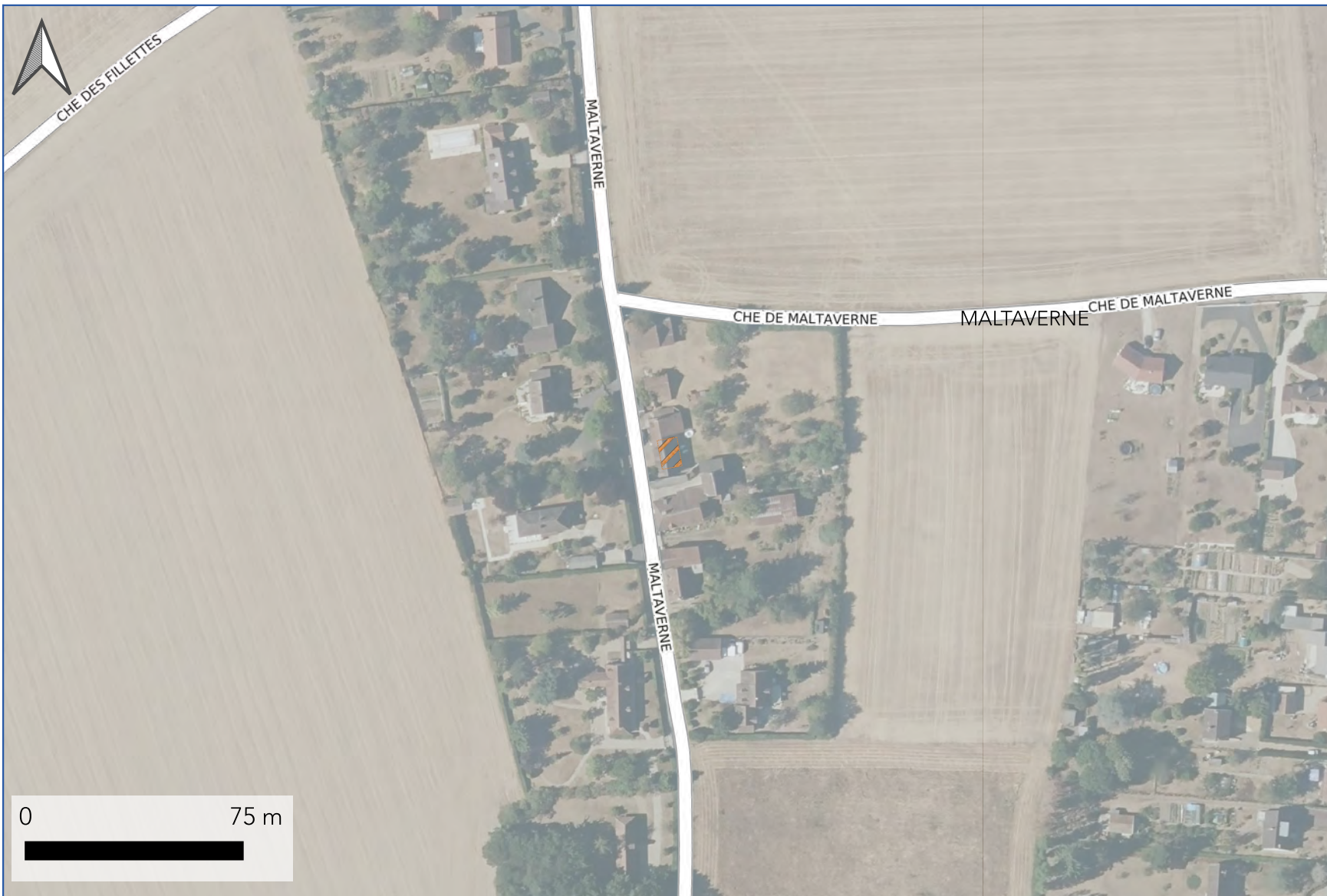
SUR LE TERRITOIRE COMMUNAL DE :


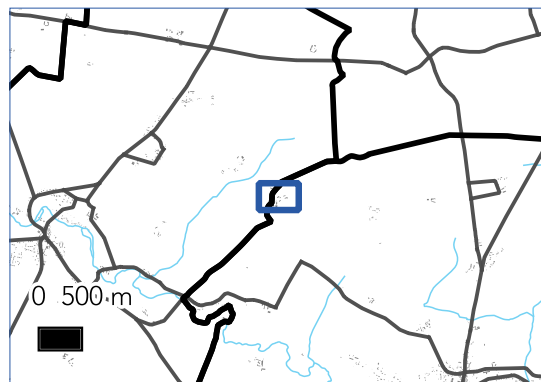
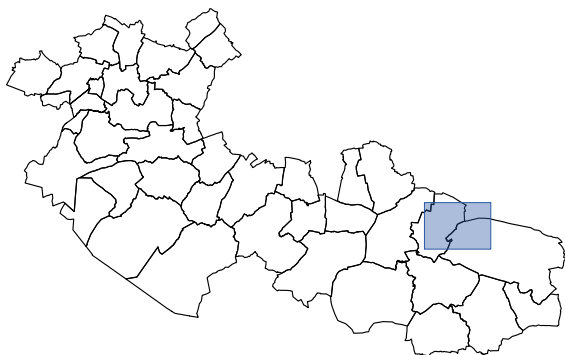
**SAINTE GENEVIEVE DES BOIS**

SURFACE : 70 m<sup>2</sup>

PARCELLE(S) :  
278 000 AE 32

ZONE : A





# PLAN LOCAL D'URBANISME INTERCOMMUNAL

Communauté de Communes  
Canaux et Forêt en Gâtinais

Département du Loiret

## SAINT-MAURICE-SUR-AVEYRON



CHANGEMENT DE  
DESTINATION N° : **118**

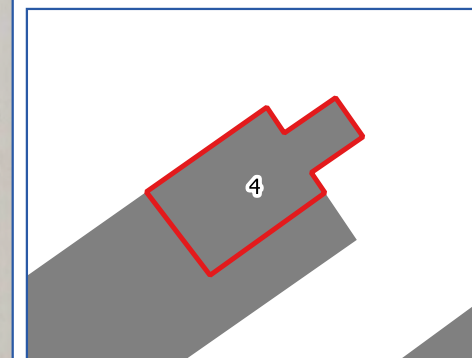
SUR LE TERRITOIRE COMMUNAL  
DE :

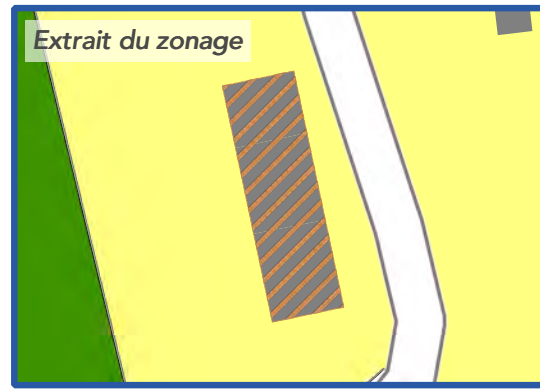
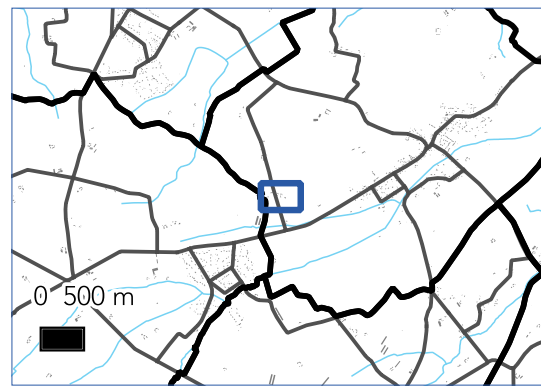
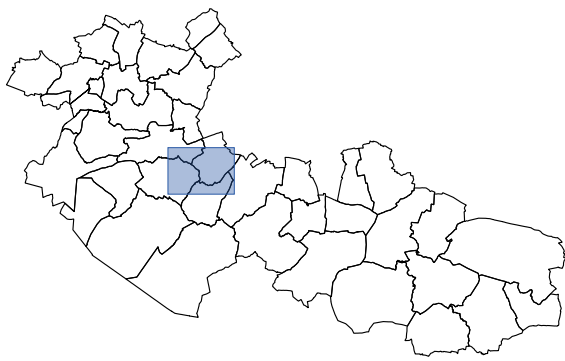
**SAINT-MAURICE-SUR-  
AVEYRON**

SURFACE : 90 m<sup>2</sup>

PARCELLE(S) :  
292 000 ZB 4

ZONE : A





# PLAN LOCAL D'URBANISME INTERCOMMUNAL

Communauté de Communes  
Canaux et Forêt en Gâtinais  
Département du Loiret

## THIMORY



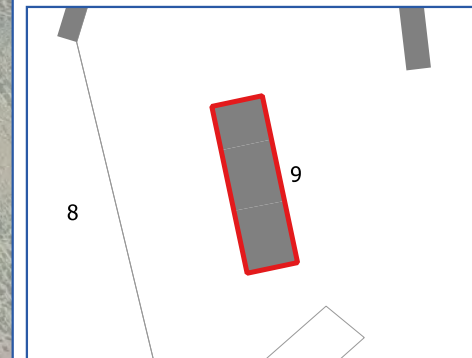
CHANGEMENT DE  
DESTINATION N° : **75**

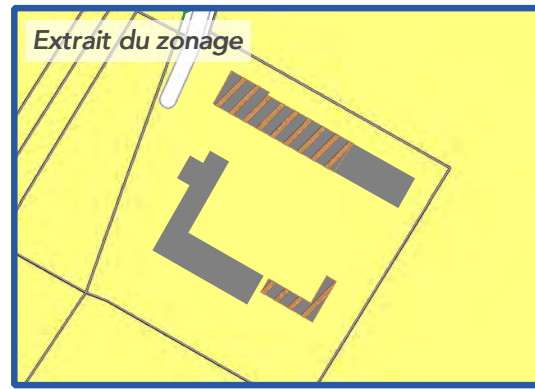
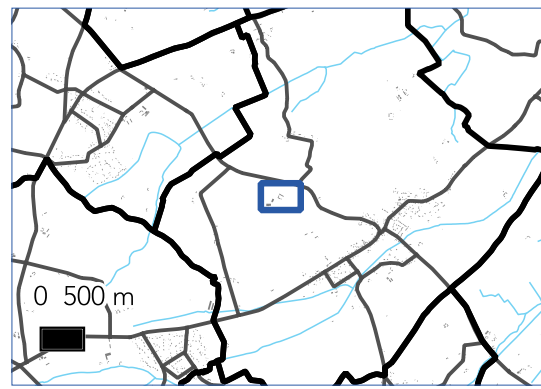
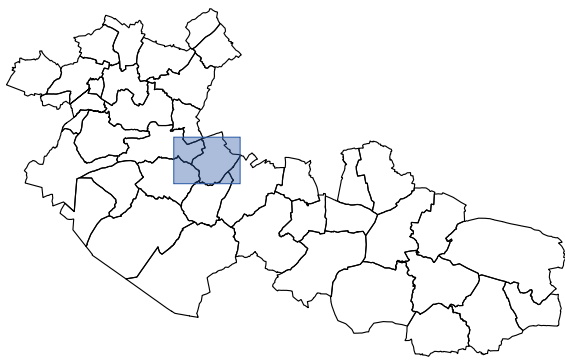
SUR LE TERRITOIRE COMMUNAL  
DE :  
**THIMORY**

SURFACE : **159 m<sup>2</sup>**

PARCELLE(S) :  
**321 000 ZL 9**

ZONE : **A**





# PLAN LOCAL D'URBANISME INTERCOMMUNAL

Communauté de Communes  
Canaux et Forêt en Gâtinais

Département du Loiret

## THIMORY



CHANGEMENT DE  
DESTINATION N° : **81**

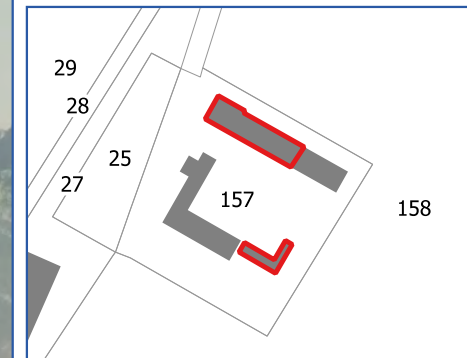
SUR LE TERRITOIRE COMMUNAL  
DE :


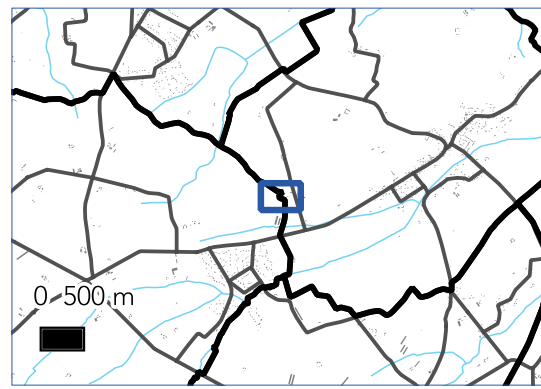
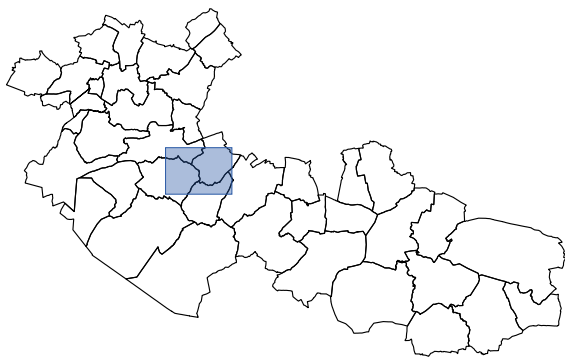
**THIMORY**

SURFACE : **471 m<sup>2</sup>**

PARCELLE(S) :  
**321 000 ZD 157**

ZONE : **A**





# PLAN LOCAL D'URBANISME INTERCOMMUNAL

Communauté de Communes  
Canaux et Forêt en Gâtinais  
Département du Loiret

## THIMORY



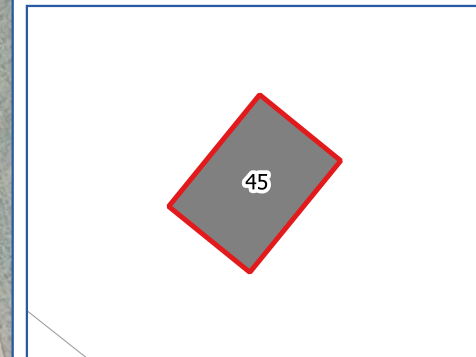
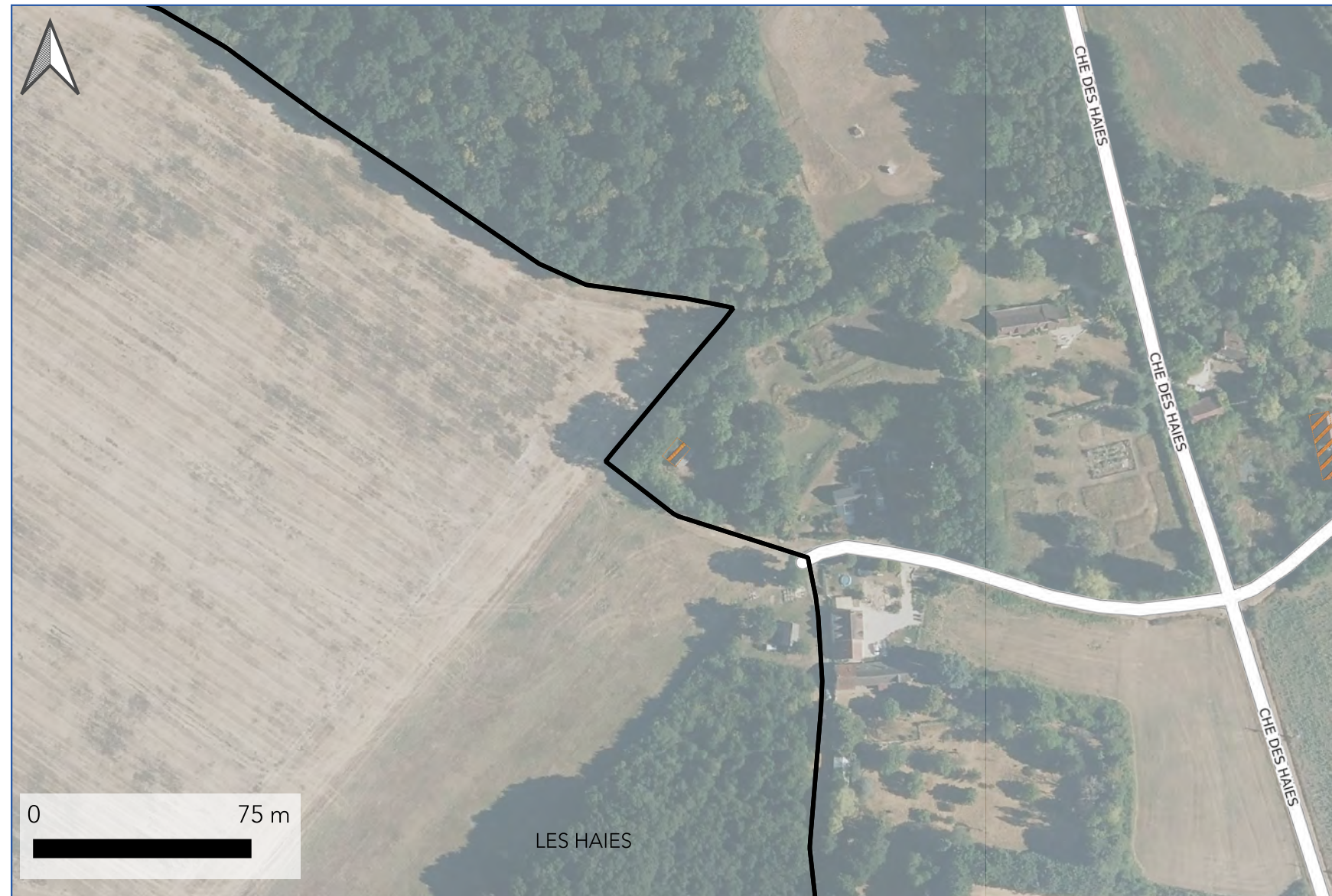
CHANGEMENT DE  
DESTINATION N° : **1**

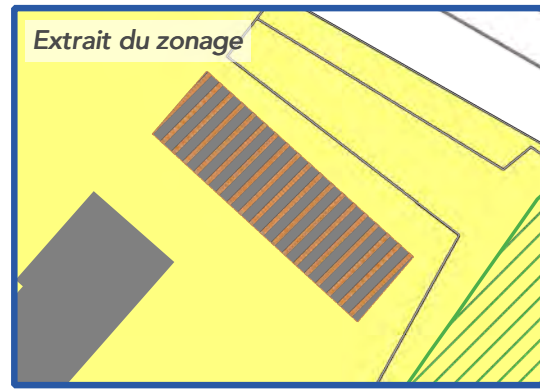
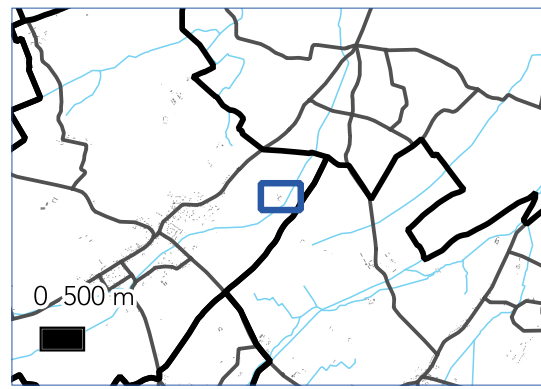
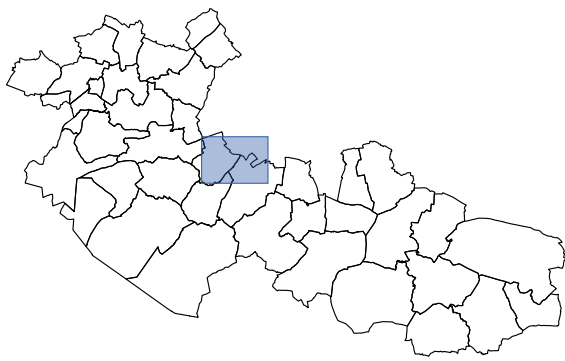
SUR LE TERRITOIRE COMMUNAL  
DE :  
**THIMORY**

SURFACE : 48 m<sup>2</sup>

PARCELLE(S) :  
321 000 ZL 45

ZONE : N





# PLAN LOCAL D'URBANISME INTERCOMMUNAL

Communauté de Communes  
Canaux et Forêt en Gâtinais  
Département du Loiret

## THIMORY



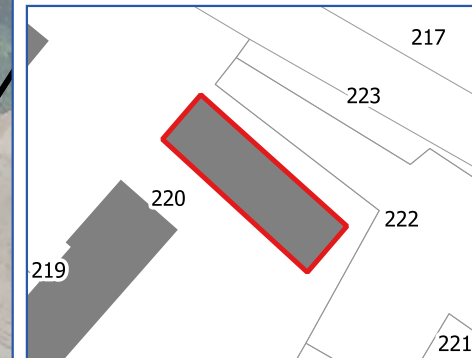
CHANGEMENT DE  
DESTINATION N° : **27**

SUR LE TERRITOIRE COMMUNAL  
DE :  
**THIMORY**

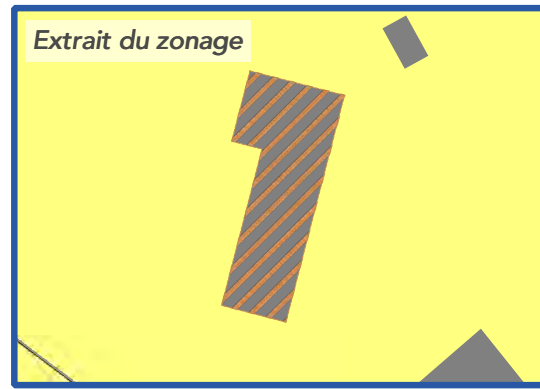
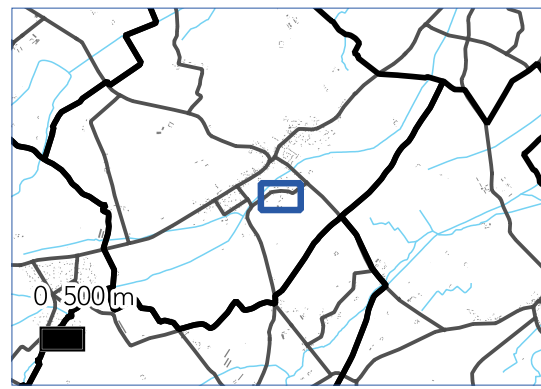
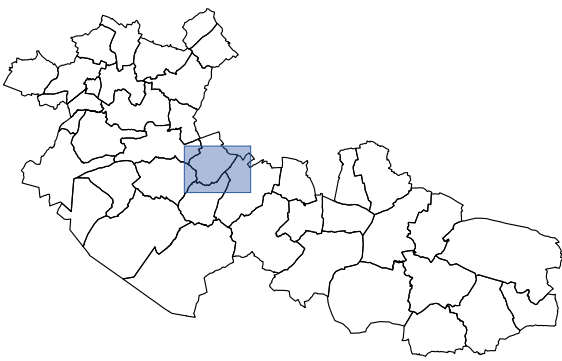
SURFACE : **202 m<sup>2</sup>**

PARCELLE(S) :  
**321 000 B 220**

ZONE : **A**







# PLAN LOCAL D'URBANISME INTERCOMMUNAL

Communauté de Communes  
Canaux et Forêt en Gâtinais

Département du Loiret

## THIMORY



CHANGEMENT DE  
DESTINATION N° : **114**

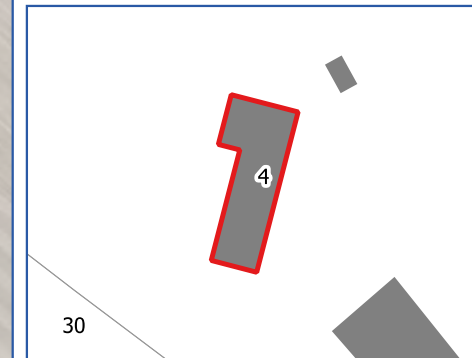
SUR LE TERRITOIRE COMMUNAL  
DE :

**THIMORY**

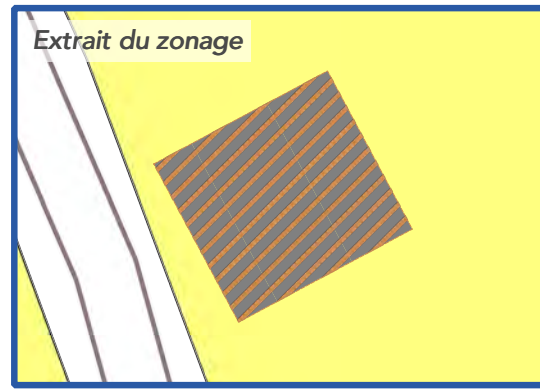
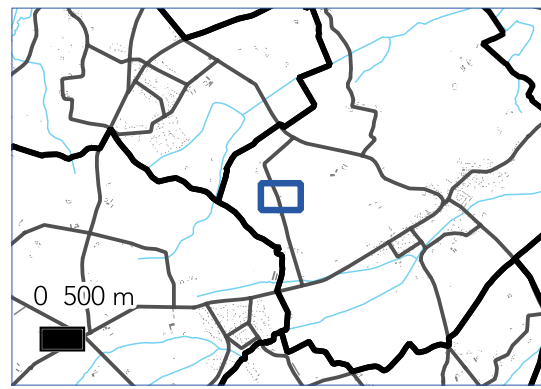
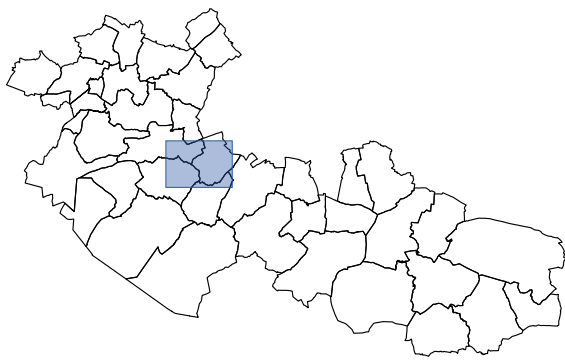
SURFACE : 170 m<sup>2</sup>

PARCELLE(S) :  
321 000 ZH 4

ZONE : A







# PLAN LOCAL D'URBANISME INTERCOMMUNAL

Communauté de Communes  
Canaux et Forêt en Gâtinais

Département du Loiret

## THIMORY



CHANGEMENT DE  
DESTINATION N° : **24**

SUR LE TERRITOIRE COMMUNAL  
DE :

**THIMORY**

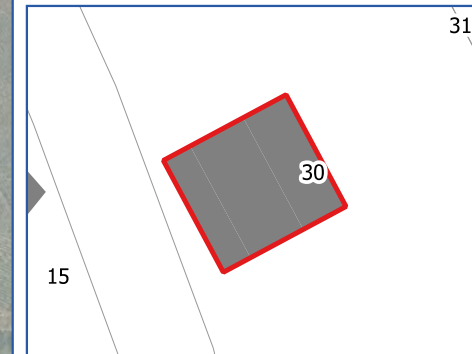

SURFACE : **190 m<sup>2</sup>**

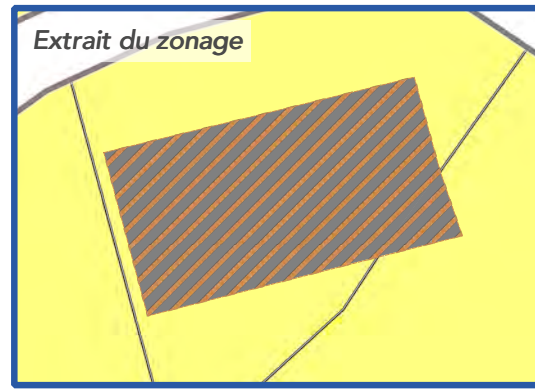
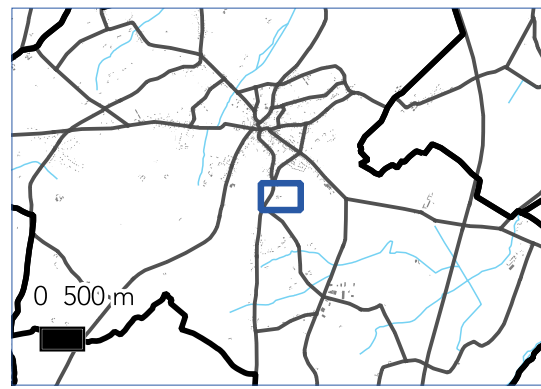
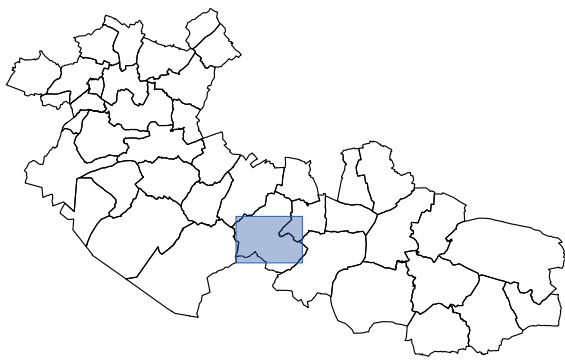
PARCELLE(S) :  
**321 000 ZM 30**

ZONE : **A**

LES GRANDES-PATURES

CHE DES HAIES





# PLAN LOCAL D'URBANISME INTERCOMMUNAL

Communauté de Communes  
Canaux et Forêt en Gâtinais

Département du Loiret

## VARENNES CHANGY



CHANGEMENT DE  
DESTINATION N° : **43**

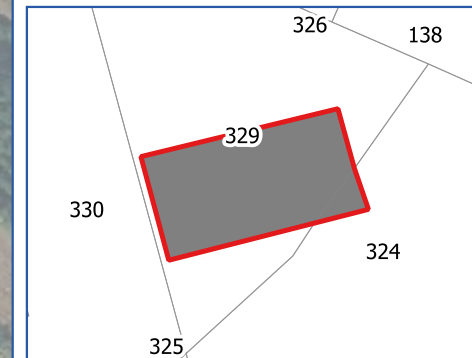
SUR LE TERRITOIRE COMMUNAL  
DE :

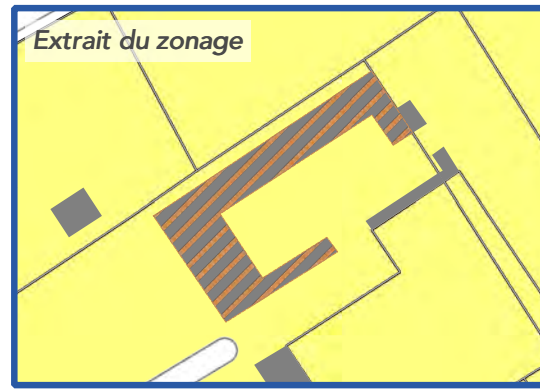
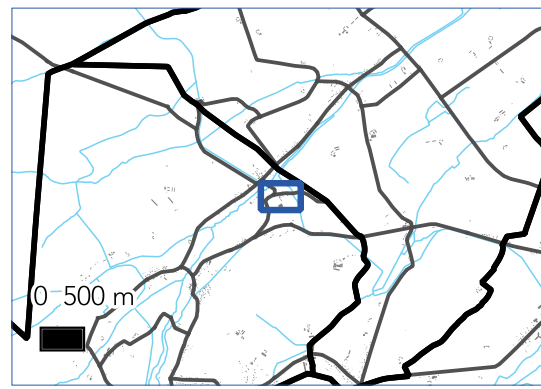
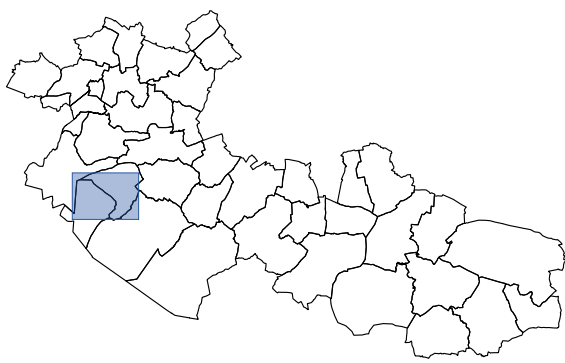
**VARENNES CHANGY**

SURFACE : **198 m<sup>2</sup>**

PARCELLE(S) :  
**332 000 AI 329**

ZONE : **A**





# PLAN LOCAL D'URBANISME INTERCOMMUNAL

Communauté de Communes  
Canaux et Forêt en Gâtinais

Département du Loiret

## VIEILLES-MAISONS-SUR-JOUDRY



CHANGEMENT DE  
DESTINATION N° : **235**

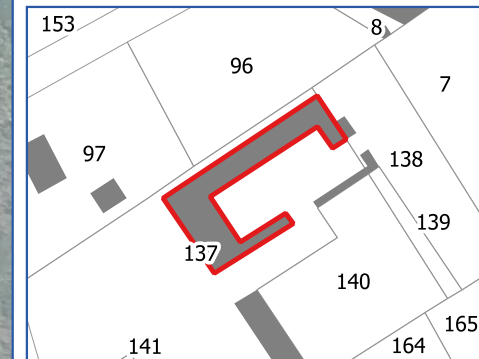
SUR LE TERRITOIRE COMMUNAL  
DE :

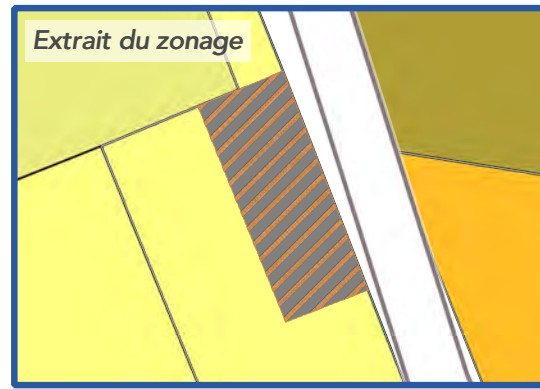
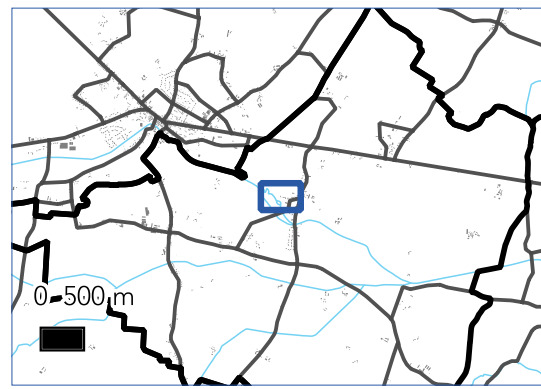
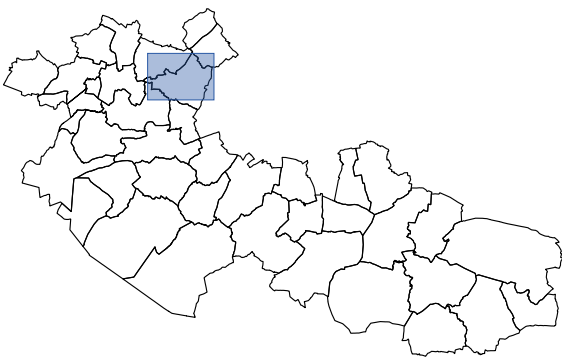
**VIEILLES-MAISONS-SUR-  
JOUDRY**

SURFACE : **579 m<sup>2</sup>**

PARCELLE(S) :  
**334 000 AD 137**

ZONE : **A**





# PLAN LOCAL D'URBANISME INTERCOMMUNAL

Communauté de Communes  
Canaux et Forêt en Gâtinais

Département du Loiret

**Villemoutiers**



CHANGEMENT DE  
DESTINATION N° : **241**

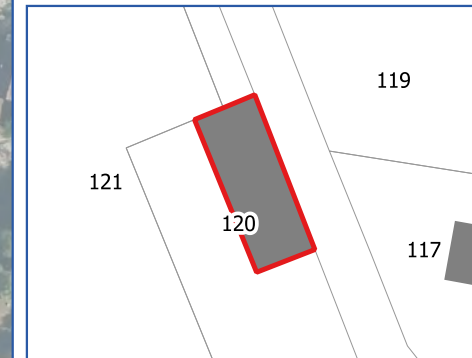
SUR LE TERRITOIRE COMMUNAL  
DE :

**Villemoutiers**

SURFACE : **129 m<sup>2</sup>**

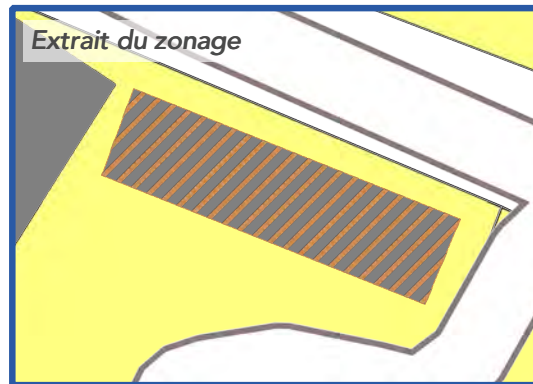
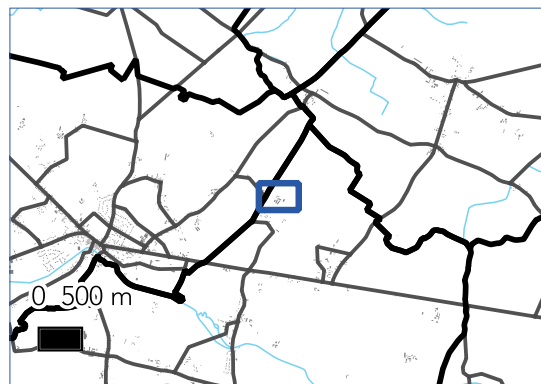
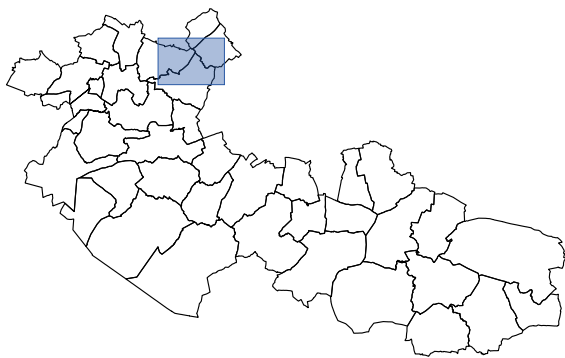
PARCELLE(S) :  
**339 000 ZI 120**

ZONE : **A**



## VILLEMOUTIERS – CHANGEMENT DE DESTINATION N°241





# PLAN LOCAL D'URBANISME INTERCOMMUNAL

Communauté de Communes  
Canaux et Forêt en Gâtinais

Département du Loiret

## VILLEMOUTIERS



CHANGEMENT DE  
DESTINATION N° : **53**

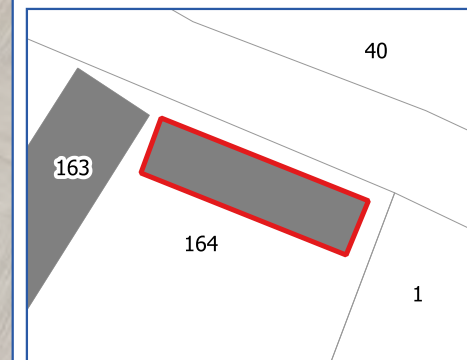
SUR LE TERRITOIRE COMMUNAL  
DE :

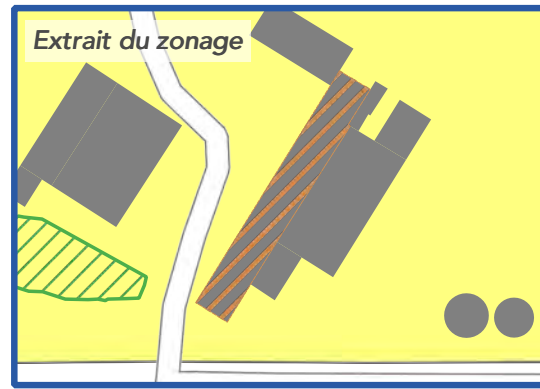
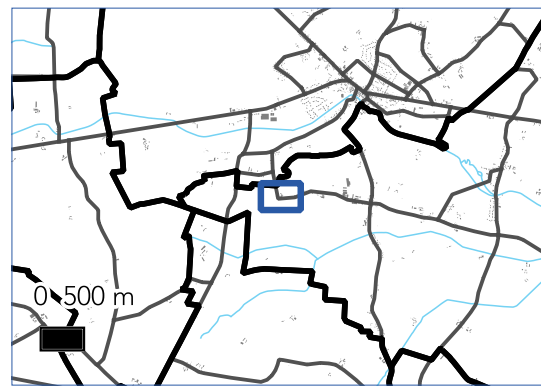
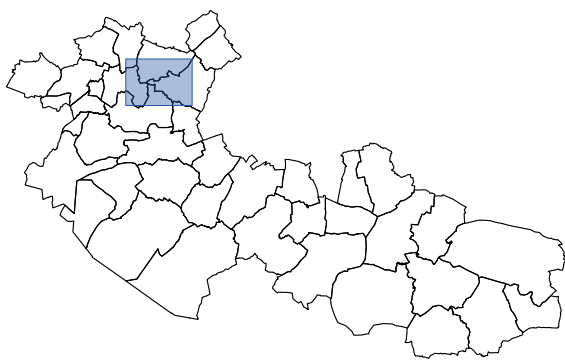
**VILLEMOUTIERS**

SURFACE : **113 m<sup>2</sup>**

PARCELLE(S) :  
**339 000ZE 164**

ZONE : **A**





# PLAN LOCAL D'URBANISME INTERCOMMUNAL

Communauté de Communes  
Canaux et Forêt en Gâtinais

Département du Loiret

## VILLEMOUTIERS



CHANGEMENT DE  
DESTINATION N° : **52**

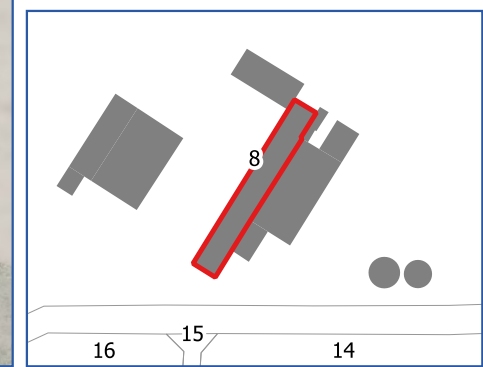
SUR LE TERRITOIRE COMMUNAL  
DE :

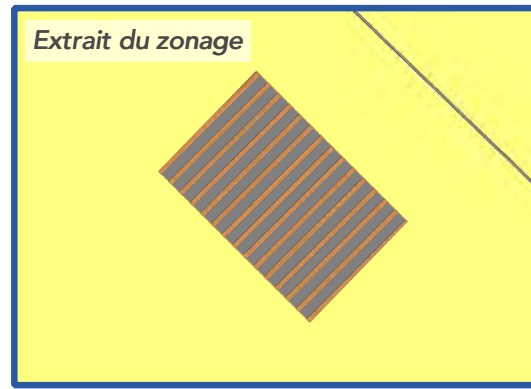
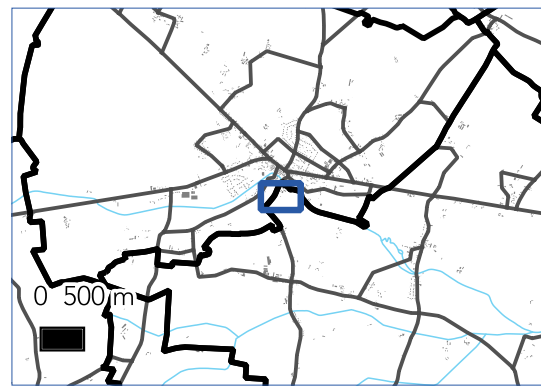
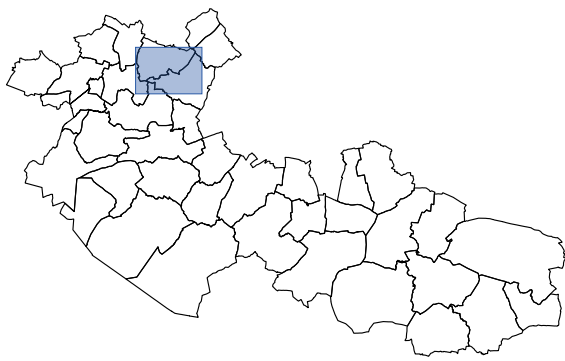
**VILLEMOUTIERS**

SURFACE : **415 m<sup>2</sup>**

PARCELLE(S) :  
**339 000 ZT 8**

ZONE : **A**





# PLAN LOCAL D'URBANISME INTERCOMMUNAL

Communauté de Communes  
Canaux et Forêt en Gâtinais

Département du Loiret

## VILLEMOUTIERS



CHANGEMENT DE  
DESTINATION N° : **3**

SUR LE TERRITOIRE COMMUNAL  
DE :

**VILLEMOUTIERS**

SURFACE : 55 m<sup>2</sup>

PARCELLE(S) :  
339 000 ZV 64

ZONE : A

