

ANNEXES SANITAIRES – assainissement



	<u>Eau potable</u>	<u>Assainissement eaux usées</u>
	Gestion	Gestion
Auvilliers-en-Gâtinais	SIAEP Auvilliers -Déleg. Suez	SUEZ
Beauchamps-sur-Huillard	SIAEP Auvilliers Suez prestation	SUEZ
Bellegarde	GIVB / délg. Suez	SUEZ
Chapelon	SIAEP Mignères	Régie
Fréville-du-Gâtinais	SIAEP Boiscommun	NON
Ladon	déleg. Suez	déleg. Suez
Mézières-en-Gâtinais	REGIE	NON
Moulon	SIAEP Mignères	NON
Nesploy	SEANN	SEANN Ets Boursin
Ouzouer-sous-Bellegarde	SIAEP Auvilliers Suez prestation	SUEZ en maintenance
Quiers-sur-Bezone	GIVB / délg. Suez	Lyonnaise
Villemoutiers	SIAEP Chevillon	Régie
Chailly-en-Gâtinais	SIAEP Auvilliers -Déleg. Suez	Régie
Châtenoy	Syndicat Combreux, Sury, Chatenoy	Régie
Coudroy	SIAEP Lorris Délégation Véolia	NON
La Cour Marigny	SMAEP Oussoy	Régie
Lorris	SIAEP Lorris Délégation Véolia	VEOLIA
Montereau	SIAEP Montereau/Le Moulinet	Régie
Noyers	SIAEP Délégation Véolia	REGIE
Oussoy-en-Gâtinais	SMAEP Oussoy	NON sf lotissement l'étang ferrand
Ouzouer-des-Champs	REGIE	NON
Presnoy	SIAEP Auvilliers -Déleg. Suez	NON
St Hilaire-sur-Puiseaux	SIAEP Montcresson	NON
Thimory	SMAEP Oussoy/thimory Syndicat Auvilliers Syndicat St Maurice s/Fessard	REGIE
Varennes-Changy	REGIE	REGIE
Vieilles Maisons-sur-Joudry	SIAEP Lorris Délégation Véolia	Régie
Aillant-sur-Milleron	SIAEP St-Maurice sur Aveyron	NON
Châtillon-Coligny	GICS délégation VEOLIA	déleg. VEOLIA
Cortrat	SIAEP montcresson	NON
Dammarie-sur-Loing	SIAEP St-Maurice sur Aveyron	NON
La Chapelle-sur-Aveyron	SIAEP St-Maurice sur Aveyron	REGIE
Le Charme	SIAEP St-Maurice sur Aveyron	NON
Montbouy	REGIE Prestation Véolia	SAUR par délégation
Montcresson	SIAEP montcresson Prestation Veolia	REGIE
Nogent-sur-Vernisson	REGIE déleg Véolia	Déleg. Véolia
Pressigny-les-Pins	REGIE	en régie
Ste Geneviève-des-Bois	délégation VEOLIA	déleg. Véolia
St Maurice-sur-Aveyron	Syndicat Aillant/St-Maurice Le Charme/ Dammarie	REGIE

AUVILLIERS

SCHEMA DU RESEAU ASSAINISSEMENT



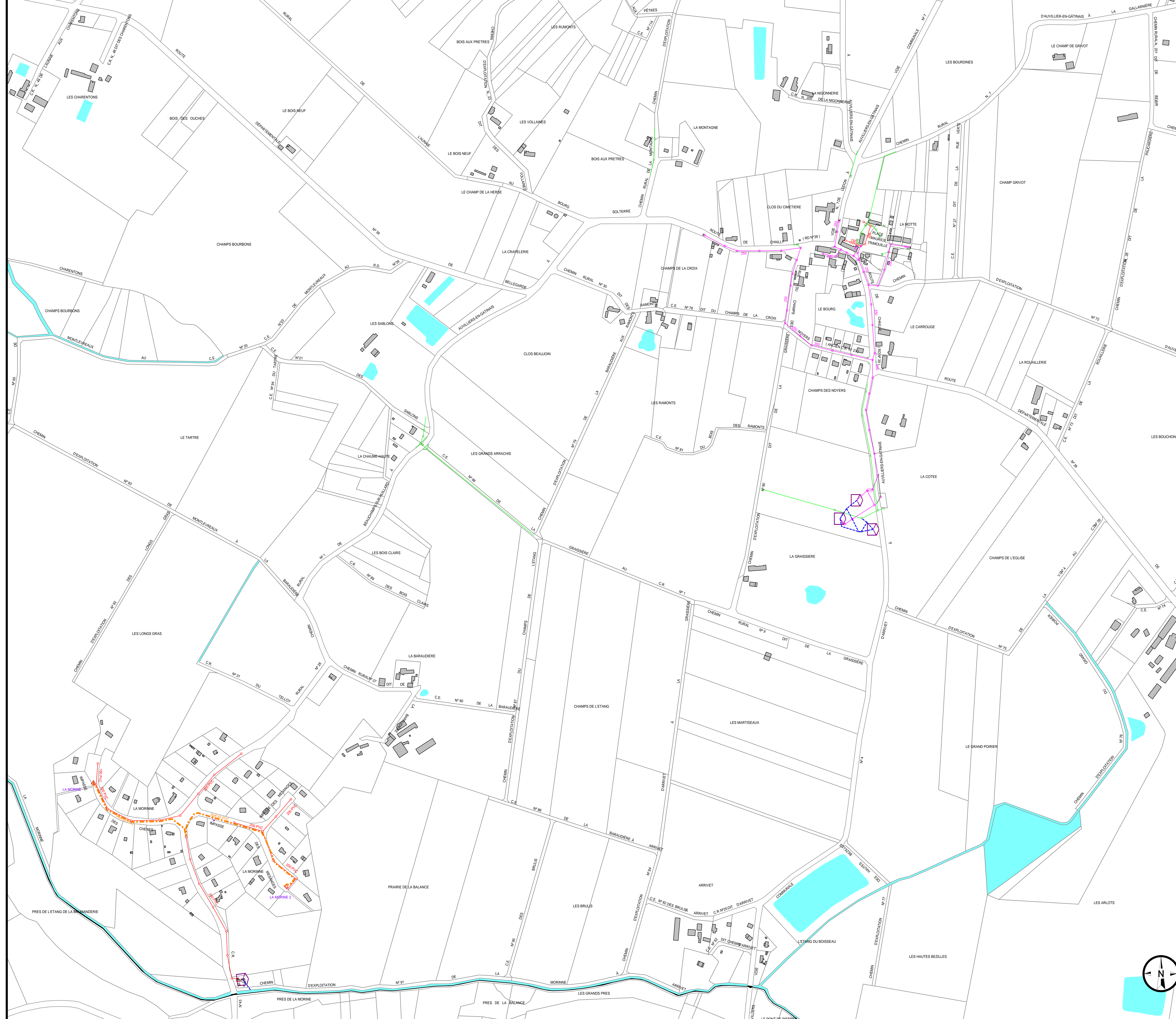
Eau France – Région Centre Loire
213 Rue du Christ – 45202 Amilly
Tél: 0810.361.361

LEGENDE

-  Réseau eaux usées
 -  Réseau unitaire
 -  Réseau eaux Pluviales
 -  Déversoir d'orage
-  Déversoir d'Orage
-  STATION D'EPURATION
-  Rejet STEP

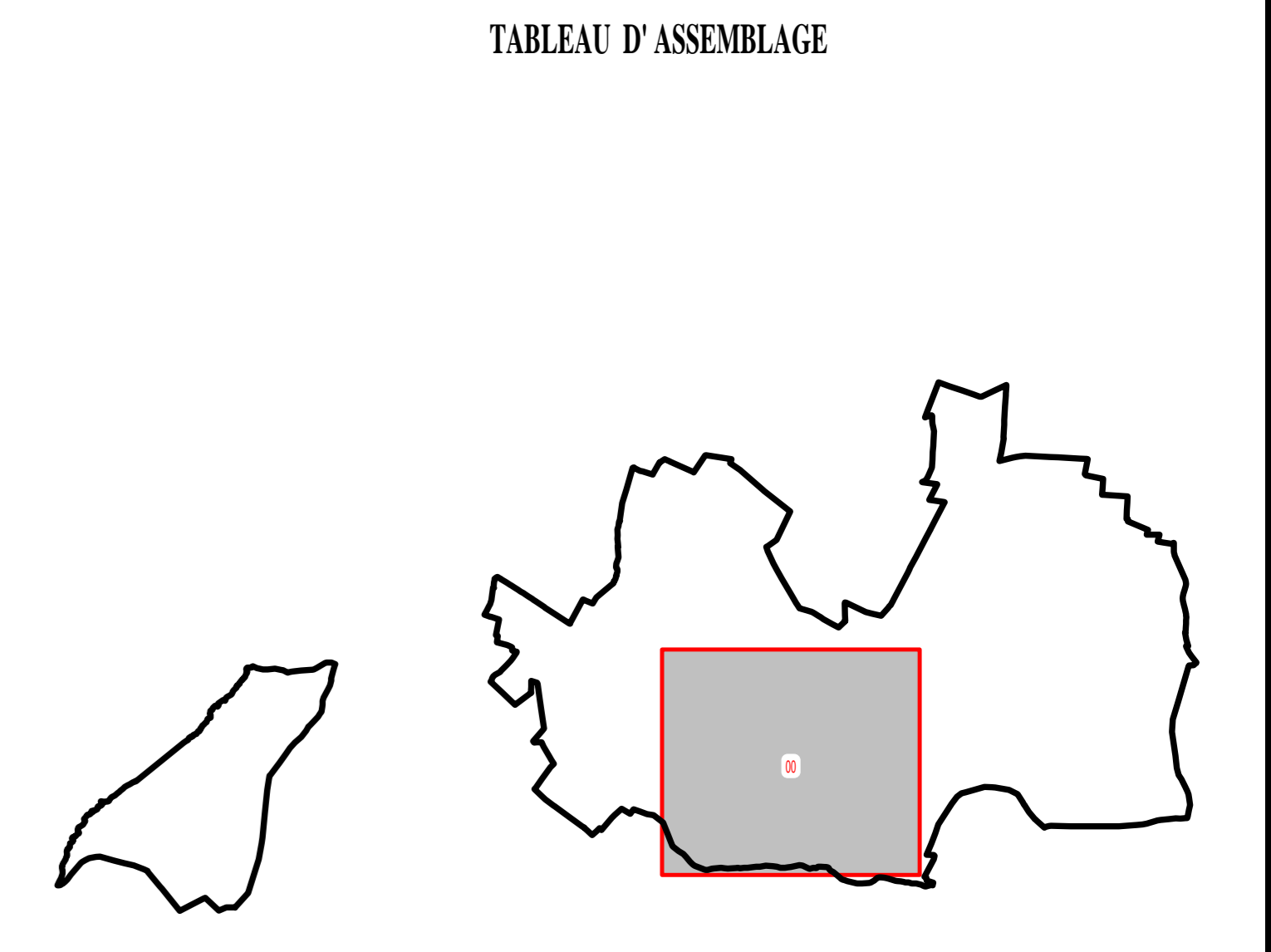
PLAN N° AUVILLIERS_RSCH_ASS

Vérifié par: *P-Thais*
Dessiné par: *J-Lelièvre*
DATE: 25/05/2005
Mis à jour: 30/01/2017




LEGENDE

RESEAU EAUX USEES	RESEAU UNITAIRE	RESEAU EAUX PLOUVIALES
— Collecteur	— Collecteur	— Collecteur
○ Regard	○ Regard	○ Regard
— Branchement	— Branchement	— Grille, Avaloir
○ Boite de branchement	○ Boite de branchement	○ Puits, Puits de réserve
— Collecteur	— Collecteur	— Refoulement
○ Regard	○ Regard	— Réseau privé
— Poste de Refoul./Relev.	— Poste de Refoul./Relev.	— Ouvrage de filtration
— Bassin	— Bassin	— Régulateur de débit
— Déversoir	— Déversoir	— Ventouse
— Réservoir de chasse	— Réservoir de chasse	— Réservoir de chasse

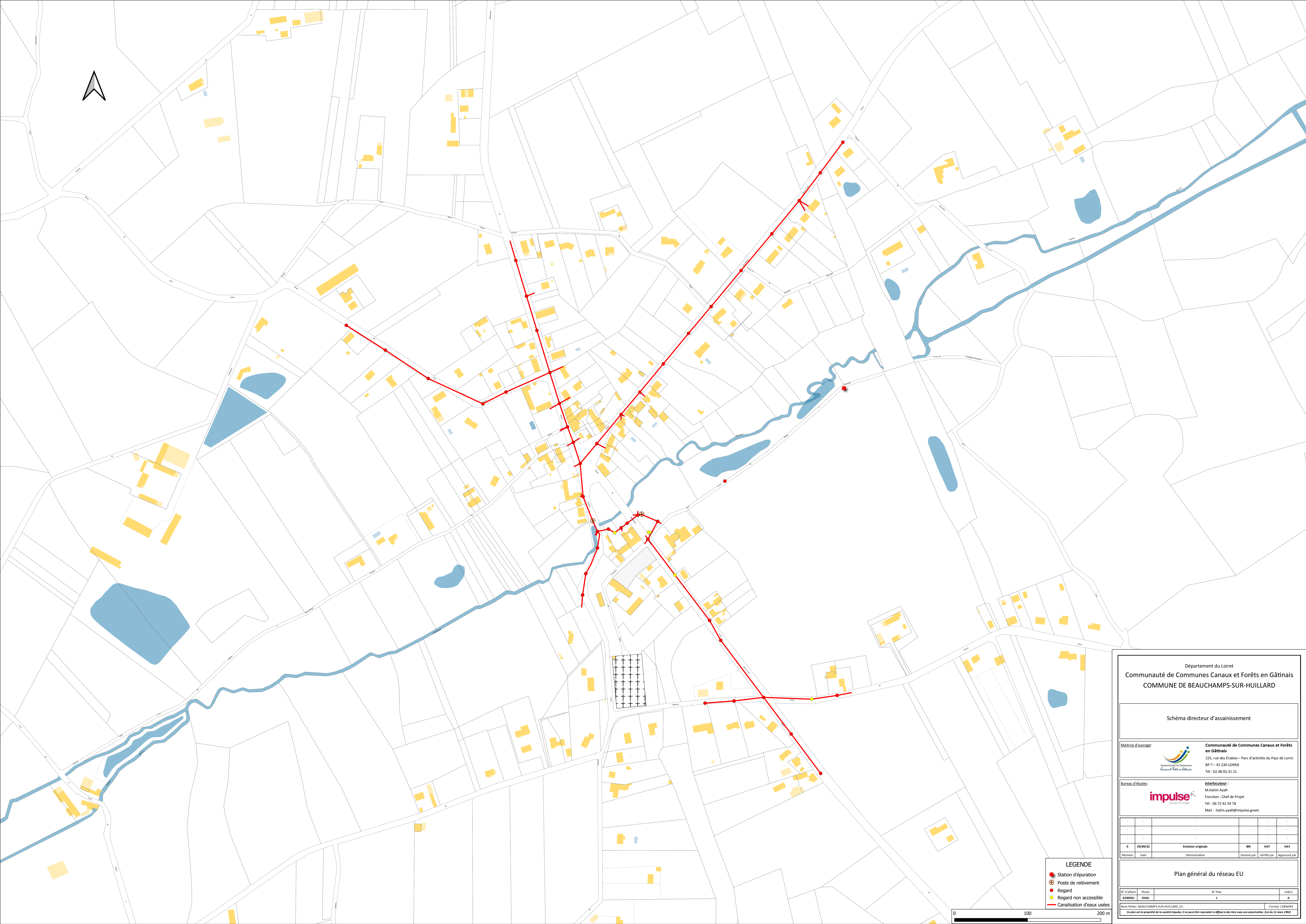


* AUVILLIERS EN GATINAIS (45017) *


RESEAU D'ASSAINISSEMENT
 PLAN DE COMMUNE - PLANCHE 00


Date: 12/01/2018 Echelle: 1/2500 N° du plan: 45017-A-CO-2500-00

Fond de plan sur la base des plans de la Direction Générale des Impôts Cadastre. Droits réservés



Département du Loiret
Communauté de Communes Canaux et Forêts en Gâtinais
COMMUNE DE BEAUCHAMPS-SUR-HUILLARD

Schéma directeur d'assainissement






Maîtrise d'ouvrage:  **Communauté de Communes Canaux et Forêts en Gâtinais**
 155, rue des Érables – Parc d'activités du Pays de Lorris
 BP 7 – 45 230 LORRIS
 Tél : 02.38.92.31.11

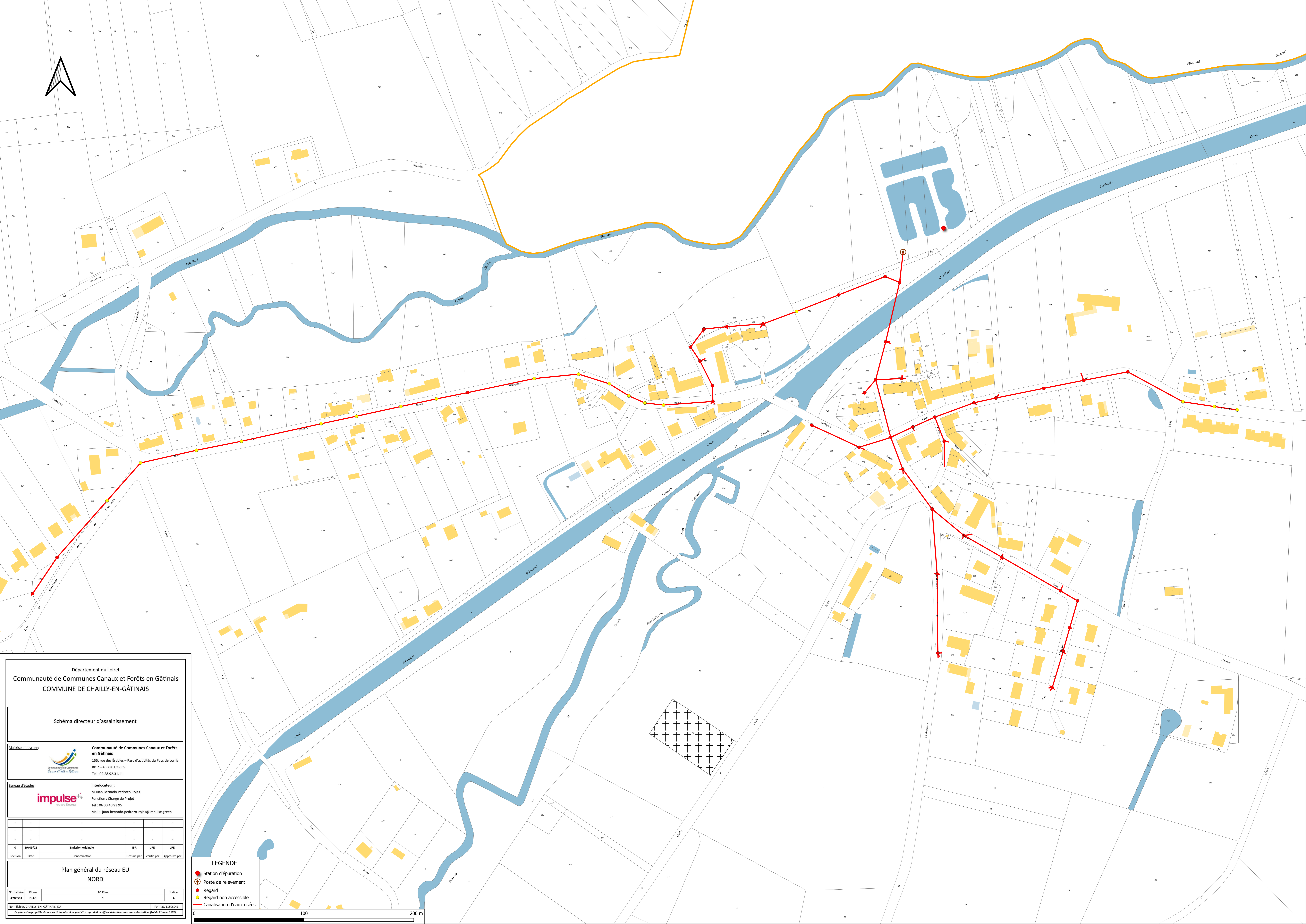
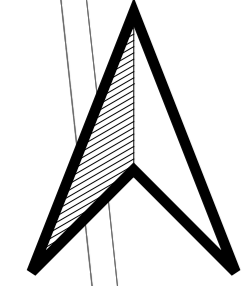
Bureau d'études:  **Impulse+**
 Interlocuteur : M. Halim Ayafl
 Fonction : Chef de Projet
 Tél : 06 72 42 34 78
 Mail : halim.ayafl@impulse.green

N° d'affaire	Phase	N° Plan	Indice
A200501	DIAG	1	A

Plan général du réseau EU

Nom fichier: BEAUCHAMPS-SUR-HUILLARD_EU Format: 1189x841
 Ce plan est la propriété de la société Impulse, il ne peut être reproduit ni diffusé à des tiers sans son autorisation. (Jus du 11 mars 2002)

- LEGENDE**
-  Station d'épuration
 -  Poste de relèvement
 -  Regard
 -  Regard non accessible
 -  Canalisation d'eaux usées



Département du Loiret
 Communauté de Communes Canaux et Forêts en Gâtinais
 COMMUNE DE CHAILLY-EN-GÂTINAIS

Schéma directeur d'assainissement

Maîtrise d'ouvrage: **Communauté de Communes Canaux et Forêts en Gâtinais**
 155, rue des Érables – Parc d'activités du Pays de Lorris
 BP 7 – 45 230 LORRIS
 Tél : 02.38.92.31.11

Bureau d'études: **impulse**
 Interlocuteur: **M. Juan Bernardo Pedraza Rojas**
 Fonction: **Chargé de Projet**
 Tél: 06 33 40 93 95
 Mail: **juan-bernardo.pedraza-rojas@impulse.green**

N°	Date	Émission originale	IBR	JPE	JPE
0	29/09/22				

Plan général du réseau EU NORD

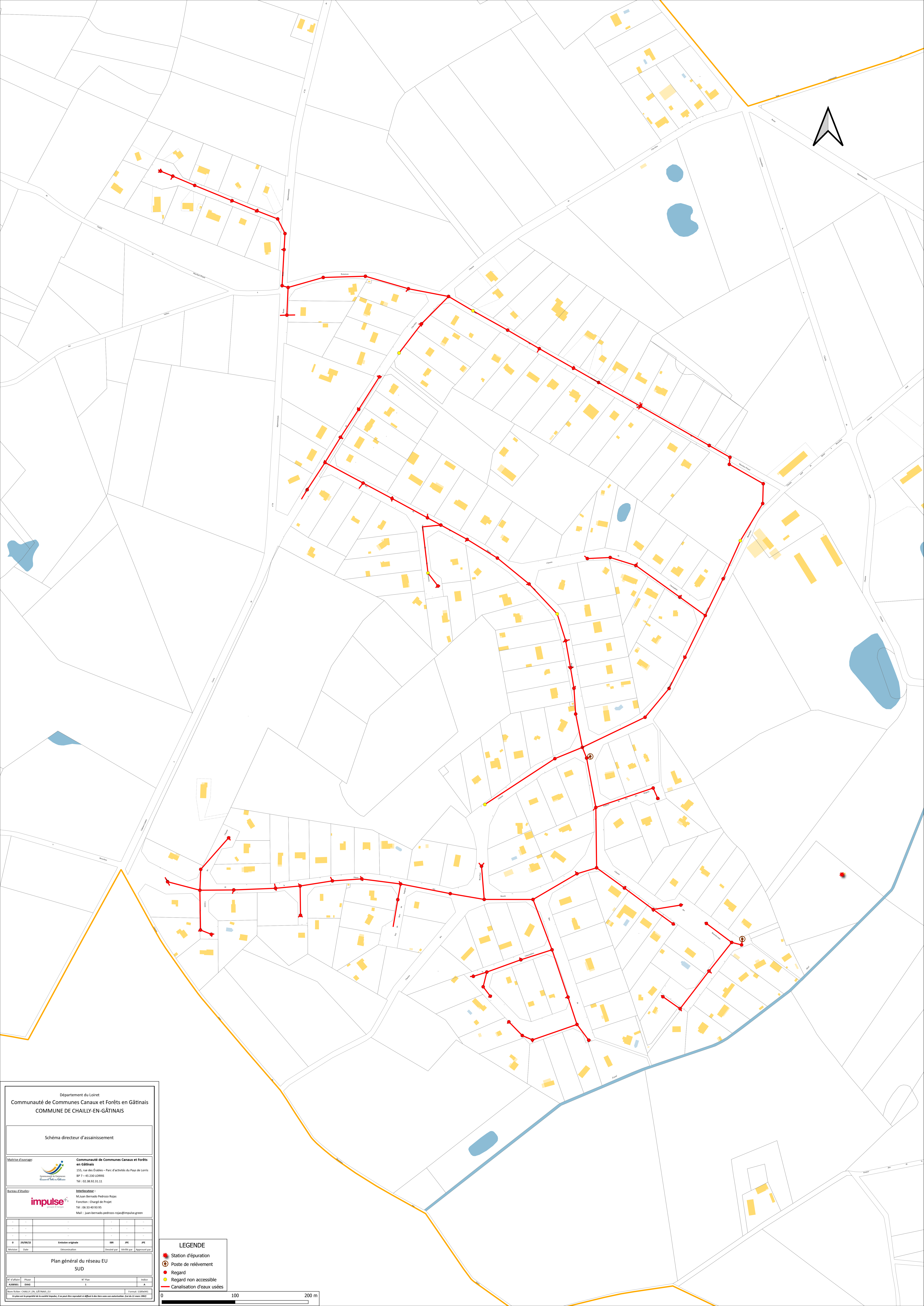
N° d'affaire	Phase	N° Plan	Indice
A200001	DIAG	1	A

Norme fichier: CHAILLY_EN_GATINAIS_EU
 Format: 13819x41
 Ce plan est la propriété de la société Impulse, il ne peut être reproduit ni diffusé à des tiers sans son autorisation. (du 01 mars 2002)

LEGENDE

- Station d'épuration
- Poste de relèvement
- Regard
- Regard non accessible
- Canalisation d'eaux usées





Département du Loiret
 Communauté de Communes Canaux et Forêts en Gâtinais
 COMMUNE DE CHAILLY-EN-GÂTINAIS

Schéma directeur d'assainissement

Maitrise d'ouvrage: Communauté de Communes Canaux et Forêts en Gâtinais
 155, rue des Érables - Parc d'activités du Pays de Lorris
 BP 7 - 45 230 LORRIS
 Tél : 02.38.02.31.11

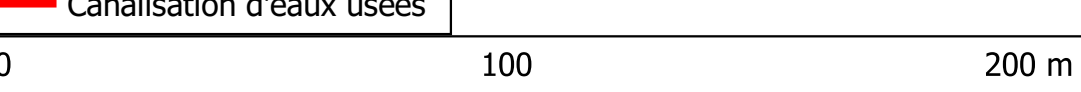
Bureau d'études: Impulse
 Interlocuteur: M. Juan Bernardo Pedraza Rojas
 Fonction: Chargé de Projet
 Tél: 06.33.40.93.95
 Mail: juan.bernardo.pedraza-rojas@impulse-green.com

Révision	Date	Émission originale	ISS	DFE	DFE
0	20/06/24				

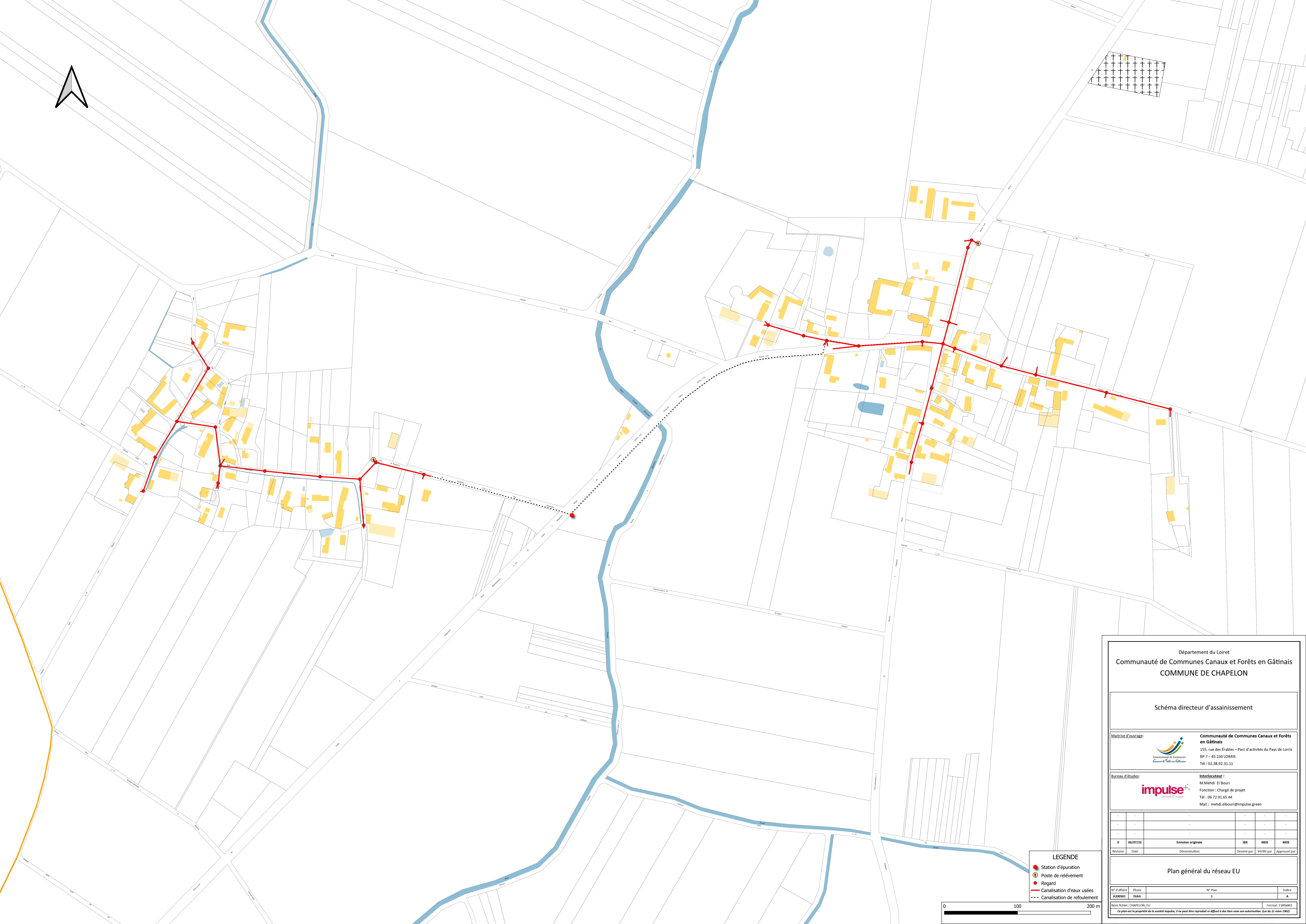
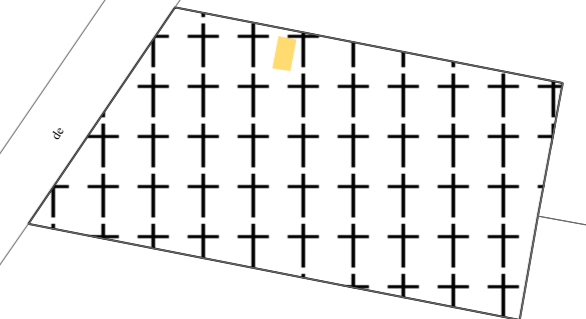
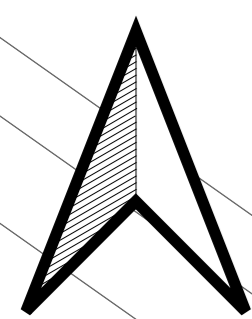
Plan général du réseau EU
 SUD

N° d'affaire	Phase	N° Plan	Infos
		3	

- LEGENDE**
- Station d'épuration
 - Poste de relèvement
 - Regard
 - Regard non accessible
 - Canalisation d'eaux usées

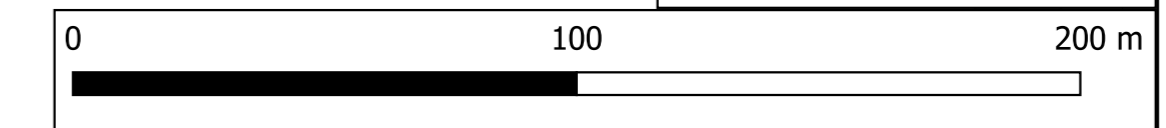


Revue d'assainissement - 2024 - CDR - 01/2024 - 01/2024
 Ce plan est la propriété de la société Impulse. Il ne peut être reproduit ni affiché à des fins autres que celles autorisées. Juin de 21 août 2024



LEGENDE

- Station d'épuration
- Poste de relèvement
- Regard
- Canalisation d'eaux usées
- Canalisation de refoulement



Département du Loiret
Communauté de Communes Canaux et Forêts en Gâtinais
COMMUNE DE CHAPELON

Schéma directeur d'assainissement

Maîtrise d'ouvrage:

Communauté de Communes
Canaux et Forêts en Gâtinais

Communauté de Communes Canaux et Forêts en Gâtinais
155, rue des Érables – Parc d'activités du Pays de Lorris
BP 7 – 45 230 LORRIS
Tél : 02.38.92.31.11

Bureau d'études:

impulse
GREEN

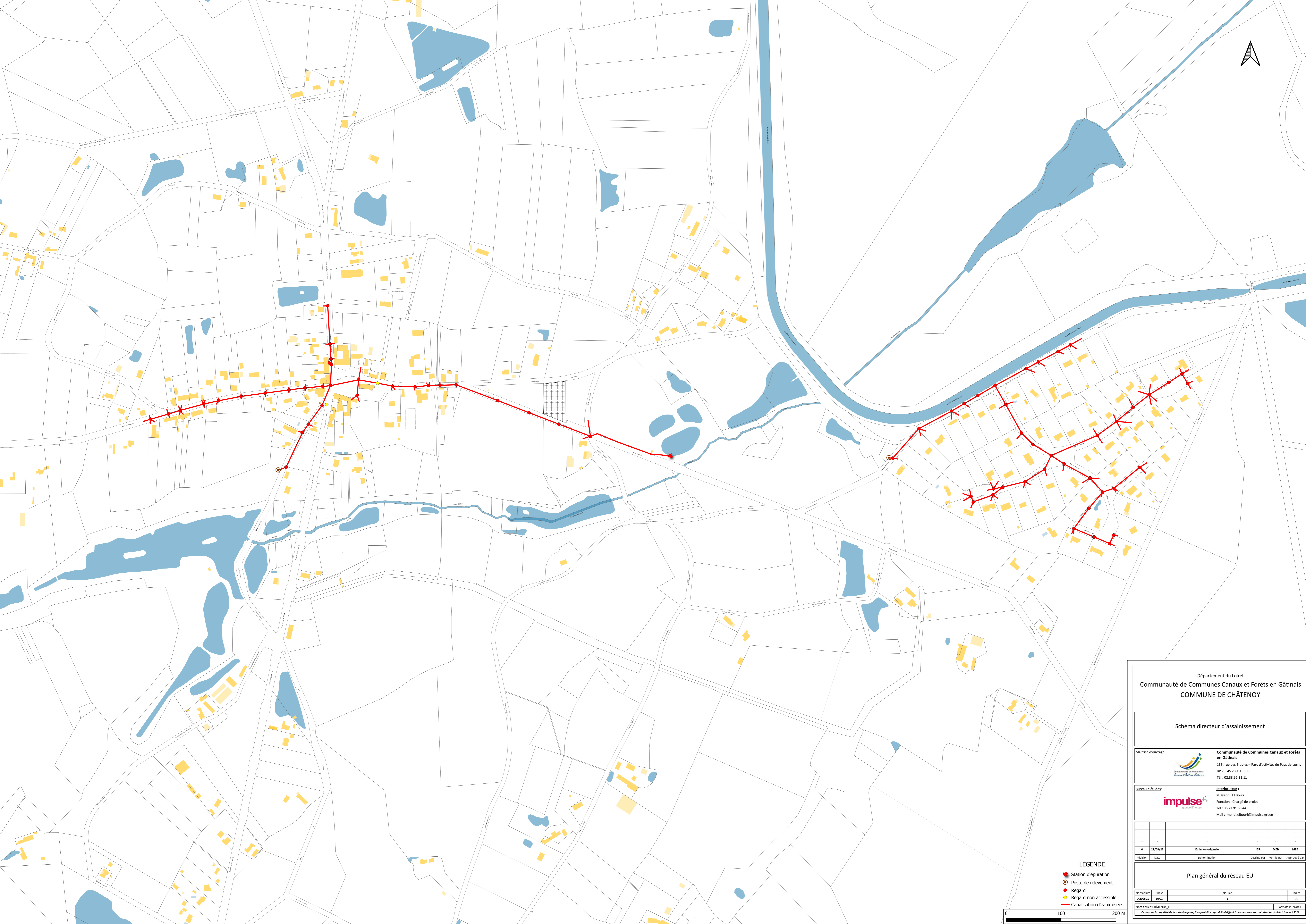
Intercollaborateur:
M.Mehdi El Bourl
Fonction : Chargé de projet
Tél : 06 72 91 65 44
Mail : mehdi.elbourl@impulse.green

N°	Date	Émission originale	IBR	MEB	MEB
0	06/07/22				

Plan général du réseau EU

N° d'affaire	Phase	N° Plan	Indice
A200601	DIAG	1	A

Norme fichier: CHAPELON_EU
Ce plan est la propriété de la société Impulse, il ne peut être reproduit ni diffusé à des tiers sans son autorisation. (Loi du 11 mars 2002)



Département du Loiret
Communauté de Communes Canaux et Forêts en Gâtinais
COMMUNE DE CHÂTENOY

Schéma directeur d'assainissement

Maîtrise d'ouvrage:	Communauté de Communes Canaux et Forêts en Gâtinais 155, rue des Érables – Parc d'activités du Pays de Lorris BP 7 – 45 230 LORRIS Tél : 02.38.92.31.11
Bureau d'études:	Interlocuteur : M.Mehdi El Bouri Fonction : Chargé de projet Tél : 06 72 91 65 44 Mail : mehdi.elbouri@impulse.green


0	29/09/22	Emission originale	IBR	MEB	MEB
Revision	Date	Dénomination	Destiné par	Vérifié par	Approuvé par

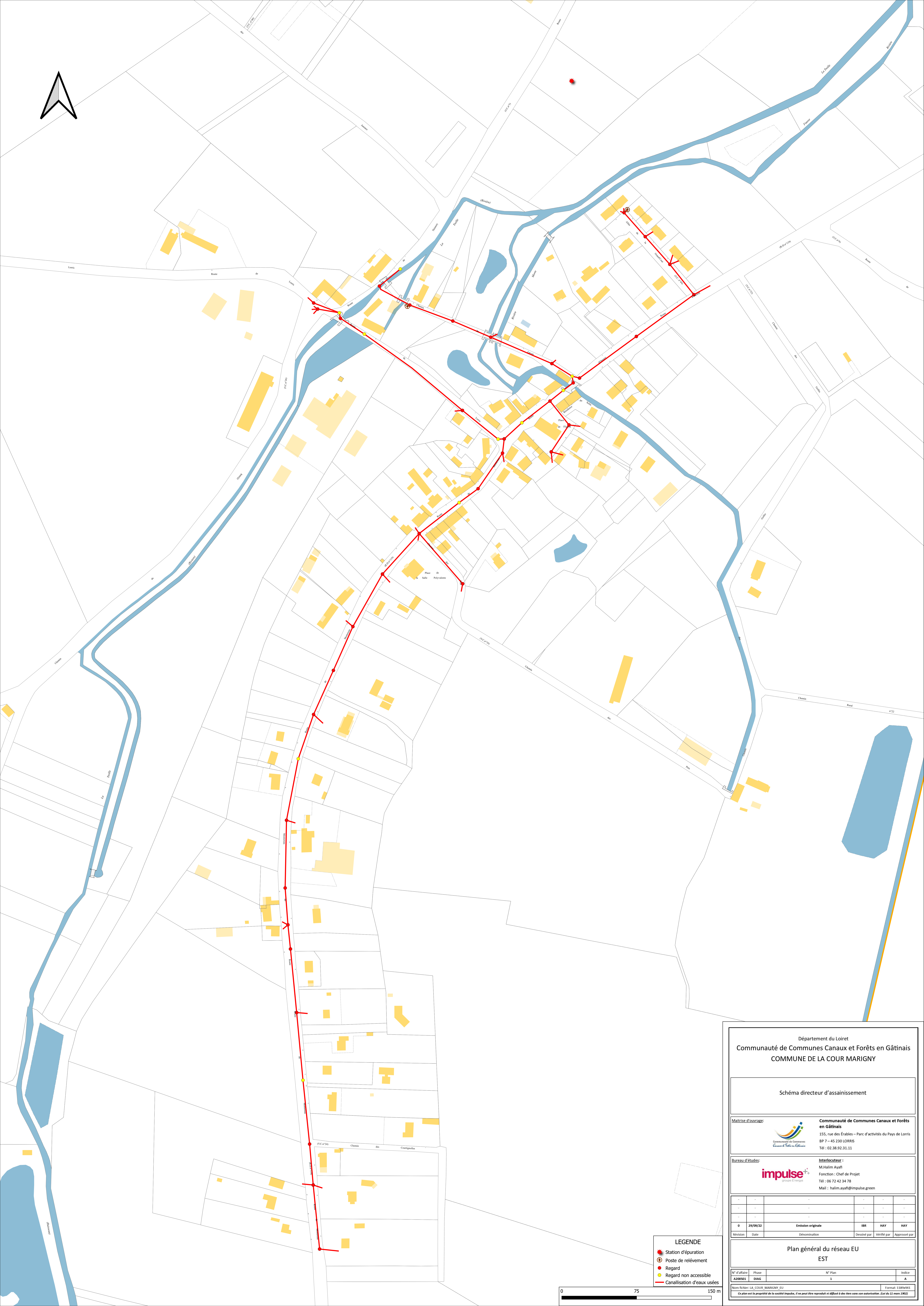
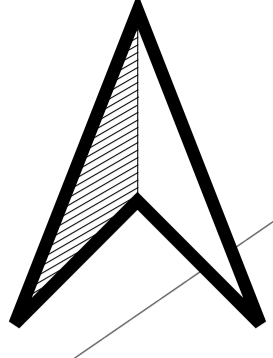
Plan général du réseau EU

N° d'affaire	Phase	N° Plan	Indice
A20001	DIAG	1	A

Nom fichier: CHÂTENOY_EU
Ce plan est la propriété de la société Impulse. Il ne peut être reproduit ni diffusé à des tiers sans son autorisation. (En date du 23 mars 2002)

- LEGENDE**
- ★ Station d'épuration
 - Poste de relèvement
 - Regard
 - Canalisation d'eaux usées
 - Regard non accessible





Département du Loiret
Communauté de Communes Canaux et Forêts en Gâtinais
COMMUNE DE LA COUR MARGIGNY

Schéma directeur d'assainissement

Maîtrise d'ouvrage:  **Communauté de Communes Canaux et Forêts en Gâtinais**
 155, rue des Érables – Parc d'activités du Pays de Lorris
 BP 7 – 45 230 LORRIS
 Tél : 02.38.92.31.11

Bureau d'études:  **impulse+**
 groupe Energie

Interlocuteur:
 M. Halim Ayati
 Fonction : Chef de Projet
 Tél : 06 72 42 34 78
 Mail : halim.ayati@impulse.green






-	-	-	-	-	-
-	-	-	-	-	-
0	29/09/22	Emission originale	IBR	HAY	HAY
Révision	Date	Dénomination	Dessiné par	Vérifié par	Approuvé par

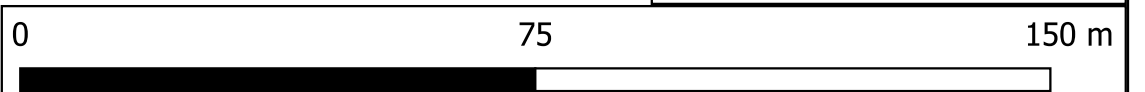
Plan général du réseau EU
EST

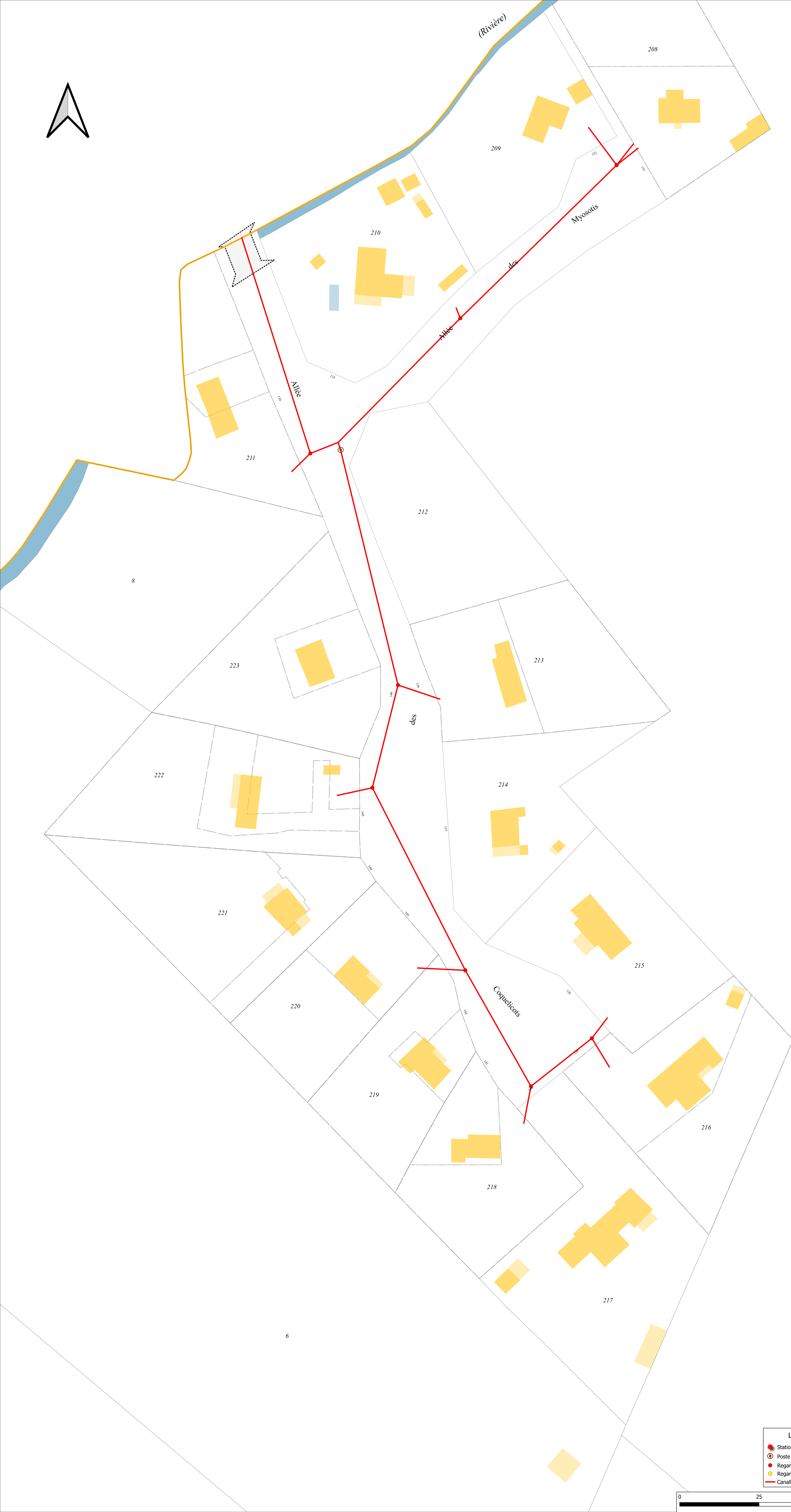
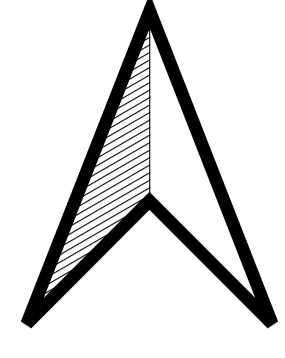
N° d'affaire	Phase	N° Plan	Indice
A200501	DIAG	1	A

Nom fichier: LA_COUR_MARGIGNY_EU
 Format: 1385x943
 Ce plan est la propriété de la société Impulse, il ne peut être reproduit ni diffusé à des tiers sans son autorisation. (du 11 mars 2002)

LEGENDE

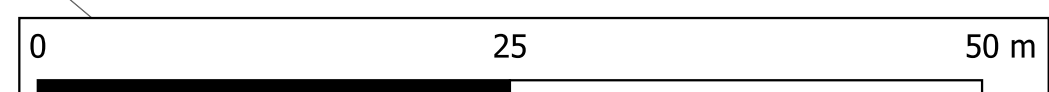
-  Station d'épuration
-  Poste de relèvement
-  Regard
-  Regard non accessible
-  Canalisations d'eaux usées





LEGENDE

- Station d'épuration
- Poste de relèvement
- Regard
- Regard non accessible
- Canalisations d'eaux usées



Département du Loiret
Communauté de Communes Canaux et Forêts en Gâtinais
COMMUNE DE LA COUR MARIGNY

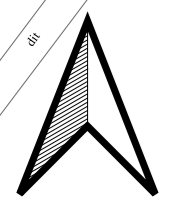
Schéma directeur d'assainissement

Maîtrise d'ouvrage:		Communauté de Communes Canaux et Forêts en Gâtinais 155, rue des Érables – Parc d'activités du Pays de Lorris BP 7 – 45 230 LORRIS Tél : 02.38.92.31.11			
Bureau d'études:		impulse+ Interlocuteur : M. Halim Ayaf Fonction : Chef de Projet Tél : 06 72 42 34 78 Mail : halim.ayaf@impulse.green			
N°	Date	Émission originale	IBR	HAY	HAY
0	29/09/22	Émission originale	IBR	HAY	HAY
Révision	Date	Dénomination	Destiné par	Vérifié par	Approuvé par

Plan général du réseau EU
OUEST

N° d'affaire	Phase	N° Plan	Indice
A200903	DIAG	1	A

Nom fichier: LA_COUR_MARIGNY_EU
Ce plan est la propriété de la société Impulse, il ne peut être reproduit ni diffusé à des tiers sans son autorisation. (Jus du 22 mars 2002)



LEGENDE

- Station d'épuration
- Poste de relèvement
- Regard
- Regard non accessible
- Regard non géolocalisé
- Canalisation d'eaux usées

Département du Loiret
Communauté de Communes Canaux et Forêts en Gâtinais
COMMUNE DE LADON

Schéma directeur d'assainissement

Mission Étude :

Communauté de Communes Canaux et Forêts en Gâtinais
255, rue des Écoles - Parc d'activités du Puy de Loris
BP 7 - 45 200 LORIS
Tel : 02 38 82 31 11

Bureau d'Étude :

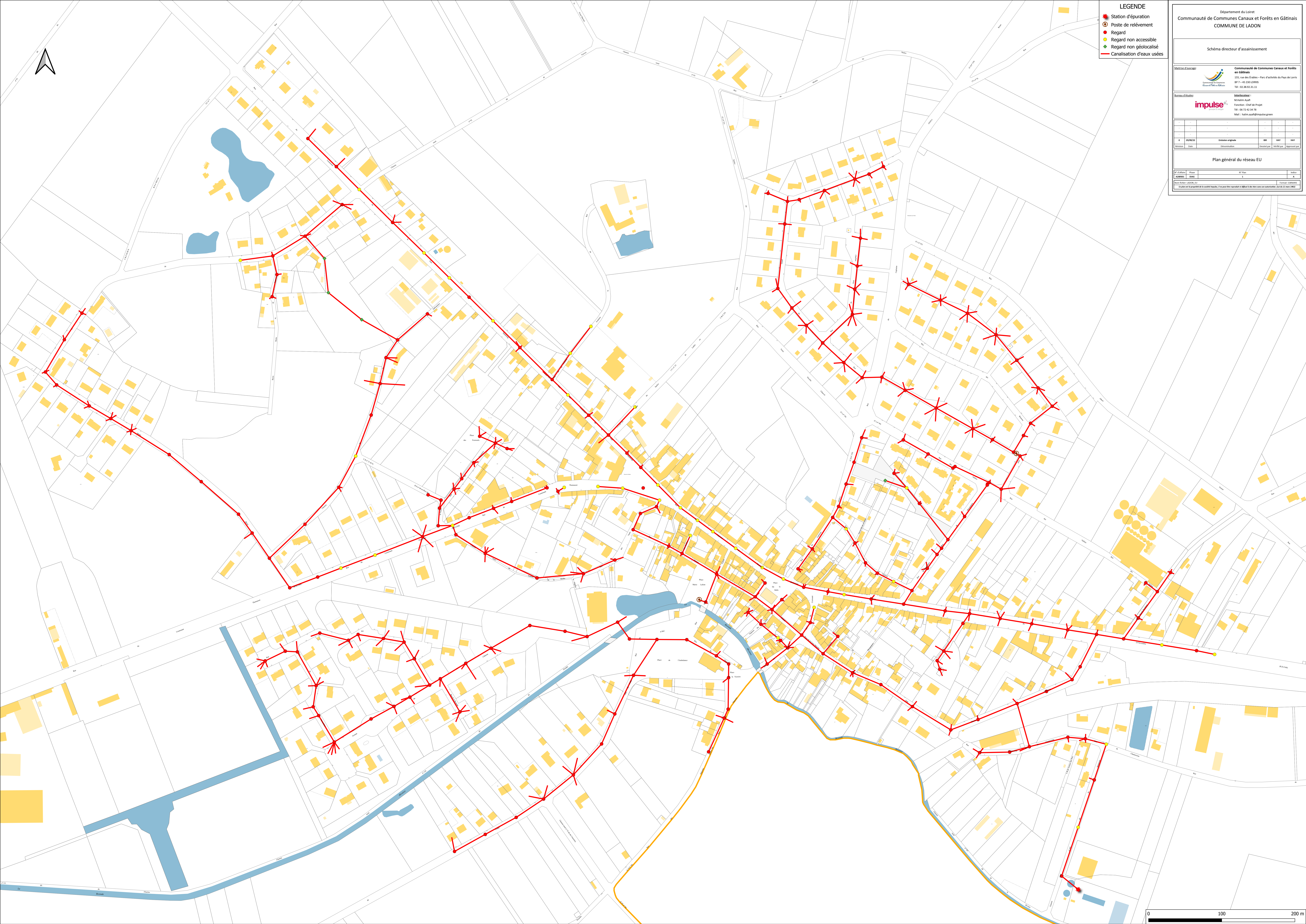
impulse
M. Jérôme Bayle
Fonction : Chef de Projet
Tel : 06 71 42 34 78
Mail : holim.aud@impulse-green.com

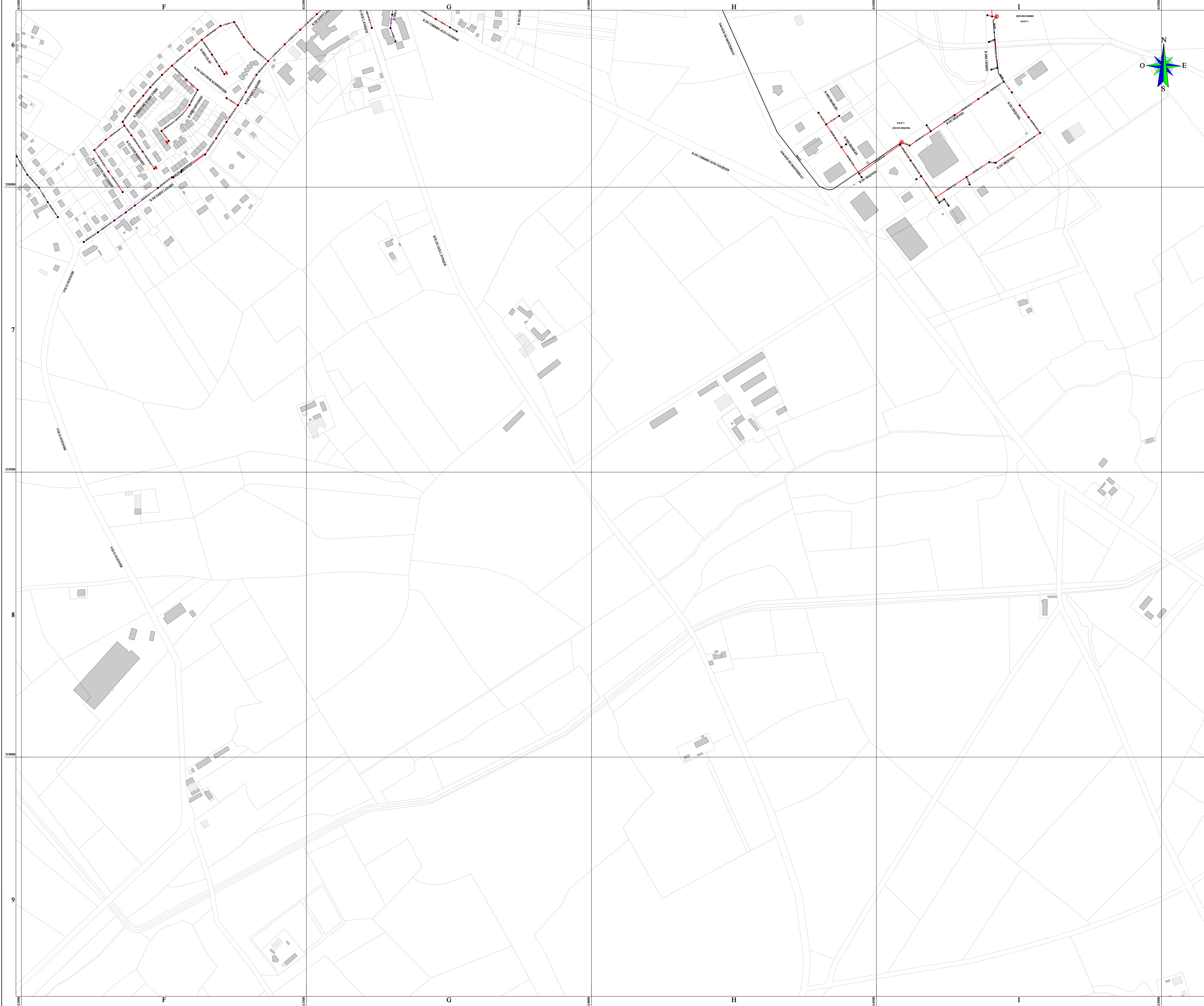
N°	Date	Intitulé	Établi par	Validé par	Approuvé par
1	20/09/2024	Émission originale	MB	MB	MB
2		Observation			

Plan général du réseau EU

N°	Plan	Scale	Notes
AD0001	0001	1	A

Scale: 0 100 200m





D8561

**PLAN DU RESEAU
EAUX USEES**

PLANCHE N° : 5 / 5

	CENTRE BEAUCHE CHEV ET LOIRE N°1 RUE CLONGY 37000 LORRIS 02 47 53 53 54 02 54 43 53 55	DESSIN PAR : MARECHON	VERIFIE PAR : MARECHON
	DATE D'IMPRESSION : 27/06/2016	ECHELLE : 1/2000	

REFERENCE PLAN : 048461-011F-011 PEP BD TOP

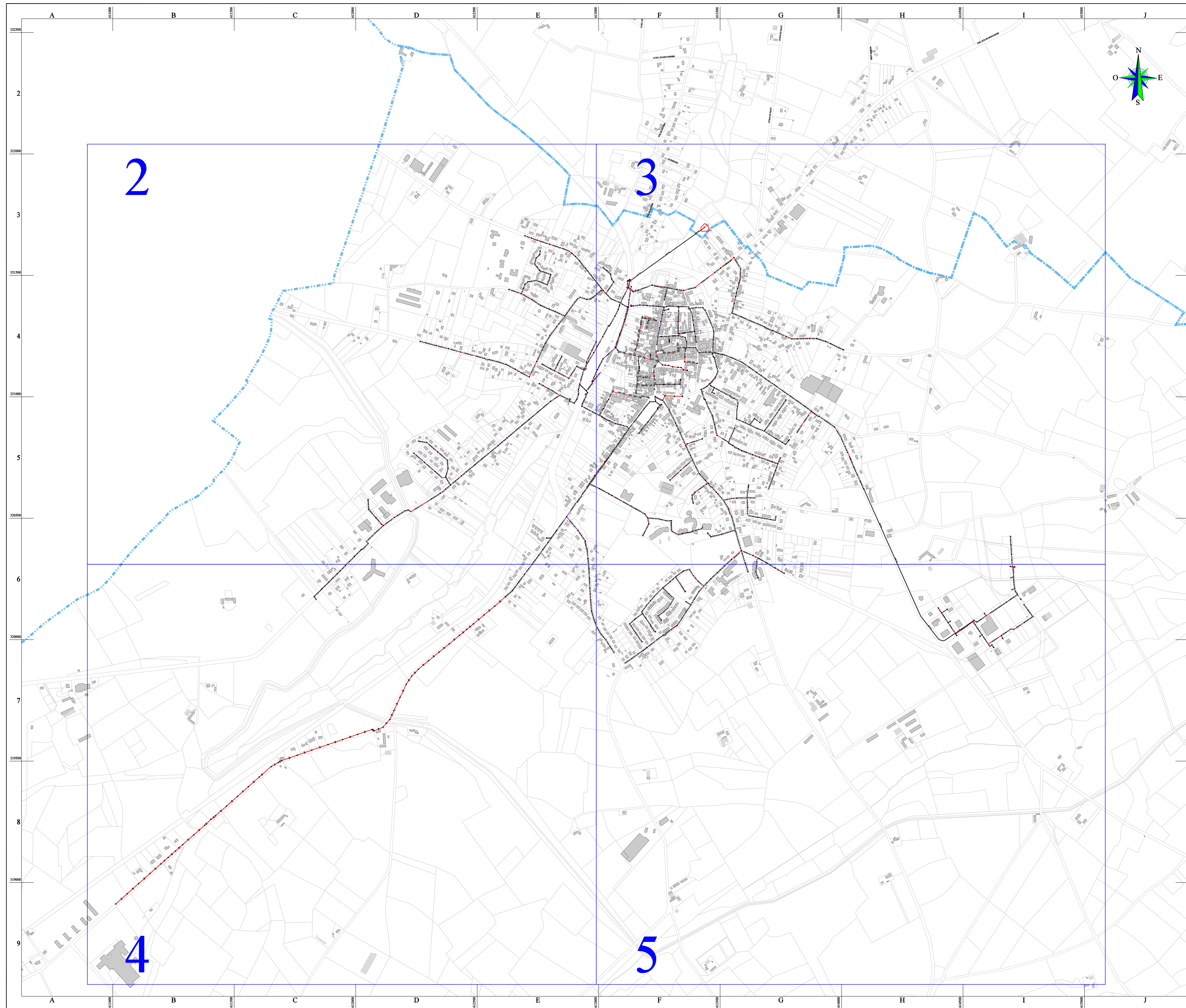
LEGENDE

RESEAUX ASSAINISSEMENT	RESEAUX DEPARTEMENTAUX
UNITAIRES ————	UNITAIRES - - - - -
USIER ————	USIER - - - - -
PLUVIALES ————	PLUVIALES - - - - -
REPOULEMENT ————	
RESEAUX PRIVES	RESEAUX INTERDEPARTEMENTAUX
UNITAIRES - - - - -	UNITAIRES - - - - -
USIER - - - - -	USIER - - - - -
PLUVIALES - - - - -	PLUVIALES - - - - -

■ REPARATEUR A HYDROCARBURE	▽ VENTOUSE	□ REGARD FORK
○ PORTI DE RELEVEMENT	▽ TRAITEMENT EN RESEAU	○ REGARD FRETIF
○ PORTI DE REPOULEMENT	○ POINT DE RELEVEMENT	■ GRELLE VISIBILE
○ PORTI ANTI CRUE	○ DEBITMETRE	■ GRELLE NON VISIBILE
□ IPIRON	▽ BALLON	○ BRANCHEMENT
○ BARRI TAIRON	▽ VINDAGE	○ GRELLE
▽ UNITI DE TRAITEMENT	○ DISJONCTEUR EN RESEAU	■ GRELLE AVAALOR
△ DIVERTISSEUR D'ORAGE	◀ CHASSI EN RESEAU	■ AVAALOR SANS DECONTANTION
□ CHAMBRISSE DE DESAVALAGE	□ CHAMBRISSE ENVOIEUR	■ AVAALOR A DECONTANTION
○ KUISARD	□ TETE D'EAQUEUC	■ AV A SEPARATEUR HYDROCARBURE
□ CLAPET ANTI CRUE	● REGARD SIMPLE	□ PHOTO
■ VAINNE	■ REGARD AVAALOR	□ AVAALOR A DECONTANTION
■ ENTOTORE	■ REGARD MIXTE	□ TEXTE
■ SORPAPE	■ REGARD A DECONTANTION	■ DESSIN
■ LIMONMETRE	○ REGARD D'ORALE	
▽ PLUVIOMETRE	□ REGARD BORGNE	

INDEX DES RUES

ALL D'AQUITAINE	-	AUH13
ALL DE BOURGOGNE	-	AUH13
ALL DE BRETAGNE	-	AUH12 AUH13
ALL DE L'ILE-DE-FRANCE	-	AUH12
ALL DE PICARDIE	-	AUH13
ALL DE SAVOIE	-	AUG13
ALL DES VOSGES	-	AUH13
ALL DU BERNARD	-	AUH12
ALL DU JURA	-	AUH13 AUH13
ALL DU VERCORIS	-	AUH13
AV D'ALSACE LORRAINE	-	AUH13 AUG13 AUG14
AV DU CAPITAINE ALBERT	2,5	AUE4
BD CLEOPHAS RENARD	2,5	AUE4 AUE5 AUF4
BD DES PROMENADES	2,5	AUE4
CHE DE FOUILLEUX	1,5	AUD4 AUC4
CHE DE L'AMERIE	1,5	AUE5 AUE6 AUE5
CHE DE L'HOSPICE	2,5	AUE5 AUE4 AUE5
CLOS DU MOULIN BOUCHERON	1,5	AUC5 AUC6
D44 FG DE BELLEGARDE	1,5	AUE4 AUE5 AUE3 AUE4 AUC2
D44 FG DE GIEN	2,4	AUE6 AUE5 AUE5 AUE4
D44 R GUILAUME DE LORRIS	2,5	AUE4 AUE4
D44 RTE DE MONTEAUBAU	4,5	AUE6 AUE7
D8 FG D'ORLANS	12,5	AUE6 AUE5 AUE7 AUE4 AUE5 AUE5 AUE5
D961 RD DE LA RESISTANCE	12,5	AUE4 AUE5 AUE5 AUE5
D961 FG DE MONTARGIS	2,5	AUE4 AUE5 AUE5
D961 FG DE SULLY	12,5	AUE5 AUE5 AUE5 AUE5 AUE5 AUE5 AUE5 AUE5 AUE5 AUE5
GRANDE RUE	2,5	AUE4 AUE5
IMP BLANCHE DE CASTILLE	2,5	AUE4
IMP MIRABEAU	2,5	AUE4
PAS VICTOR HUGO	2,5	AUE4
PL DU GATINAIS	2,5	AUE4
PL DU MAIL	2,5	AUE5 AUE4
PL DU MARTINOT	2,5	AUE4
R ANTOINE DE SAINT EXUPERY	2,5	AUE6 AUE6 AUE5
R BRUCY	2,5	AUE4
R CLAUDE BERNARD	4,5	AUE6
R DE L'ARZOUE	2,5	AUE4 AUE4
R DE L'EGLISE	2,5	AUE4
R DE L'INSPECTION	2,5	AUE4
R DE LA DANDONNERIE	2,5	AUE5 AUE5 AUE6
R DE LA NOUE	12,5	AUE5 AUE5 AUE6
R DE LA PAIX	2,5	AUE5 AUE4 AUE4
R DE LA REINE BLANCHE	1,5	AUE3 AUE4
R DE SAINT LAZARE	2,4	AUE7 AUE6 AUE6
R DE VERDUN	2,5	AUE5
R DES CAPUCINES	4,5	AUE6
R DES CEDRES	2,4	AUE6
R DES CHAMPS	2,4	AUE6
R DES DEMOISELLES	2,5	AUE4
R DES ERABLES	4,5	AUE6 AUE6
R DES HALLES	2,5	AUE4
R DES LILAS	4,5	AUE6
R DES MARCHES	2,5	AUE4
R DU BARREAU	2,5	AUE4 AUE5
R DU CHATEAU D'EAU	2,5	AUE5 AUE5
R DU CHEMIN AUX CHEVRES	2,5	AUE4
R DU CHEMIN AUX COCHONS	2,4	AUE6 AUE6 AUE7
R DU CHEMIN VERT	2,5	AUE4 AUE5
R DU CLOS DE LA GRANGE	1,5	AUE4
R DU CLOS SAINT LAZARE	2,4	AUE5
R DU DOCTEUR SCHWEITZER	4,5	AUE6
R DU GATINAIS	2,5	AUE4
R DU GRAND TOUR	12,5	AUE4 AUE4
R DU HUT MAI	2,5	AUE4 AUE5
R DU MOULIN CROSNIER	1,5	AUE5
R DU PRIEUR	2,5	AUE4 AUE5
R DU QUATORZE AOUT	2,5	AUE5 AUE4
R DU SEQUOIA	4,5	AUE6 AUE7 AUE6 AUE7
R GAMBETTA	2,5	AUE4
R JEAN MERMOZ	2,5	AUE5
R LA MOTTE DES VIGNES	4,5	AUE7 AUE6
R MARTE BASTIE	2,5	AUE5 AUE6
R MIRABEAU	2,5	AUE4
R PASTEUR	2,5	AUE4
R PIERRE ET MARIE CURIE	4,5	AUE6
R VICTOR HUGO	2,5	AUE4
R POULLIOT	2,5	AUE4
RTE DE GRIGNON	1,5	AUE4 AUE4 AUE4
RTE DE LA BELLE ETOILE	-	AUH11 AUE5 AUE5 AUE5 AUE5 AUE5 AUE5 AUE5 AUE5 AUE5
RTE DE LA COUR-MARIGNY	2,5	AUE4 AUE4
RTE DE LA FORET	2,5	AUE5 AUE5 AUE5
RTE DE LA GRANGE DES CHAMPS	2,5	AUE5 AUE5 AUE4 AUE5
RTE DU GUE L'VEQUE	2,4	AUE7 AUE6
TERRES DE LA GIBONNIERE	2,5	AUE7
VTE D'OUZORER	13,4	AUE5 AUE7 AUE6 AUE6 AUE5
VTE DE NOYERS	2,5	AUE5 AUE4



D8561

PLAN DU RESEAU
EAUX USEES

PLANCHE N° : 1 / 5

LORRIS

CENTRE REAUX CHER ET LOIRE
N° 3018 COURMAY
37040 JOULES TOURS cedex
02 47 23 52 34
02 46 42 52 51

DESINE PAR : MEXERON

VERIFIE PAR : MEXERON

DATE D'IMPRESSION : 27/06/2016

ECHELLE : 1/5000

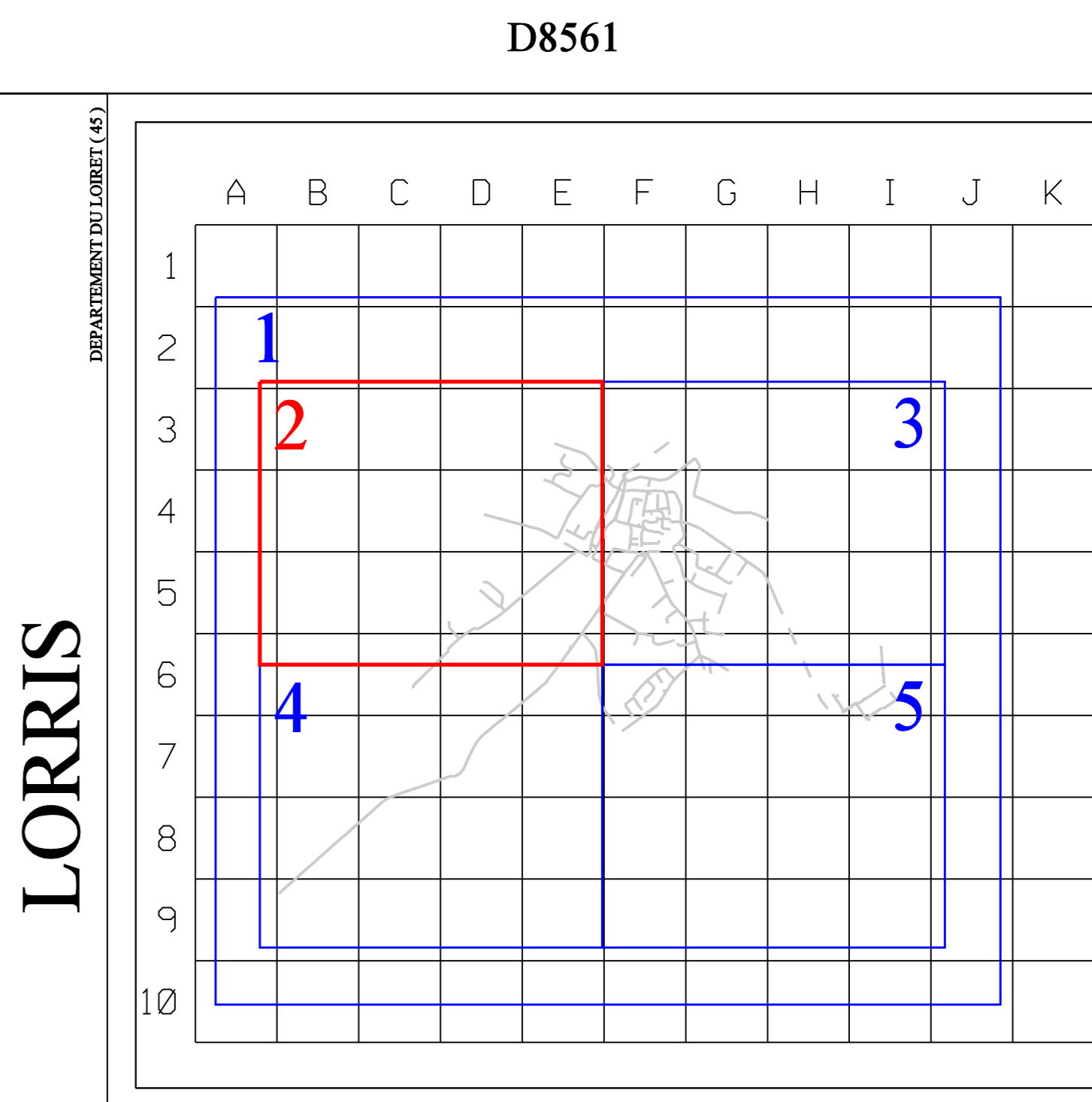
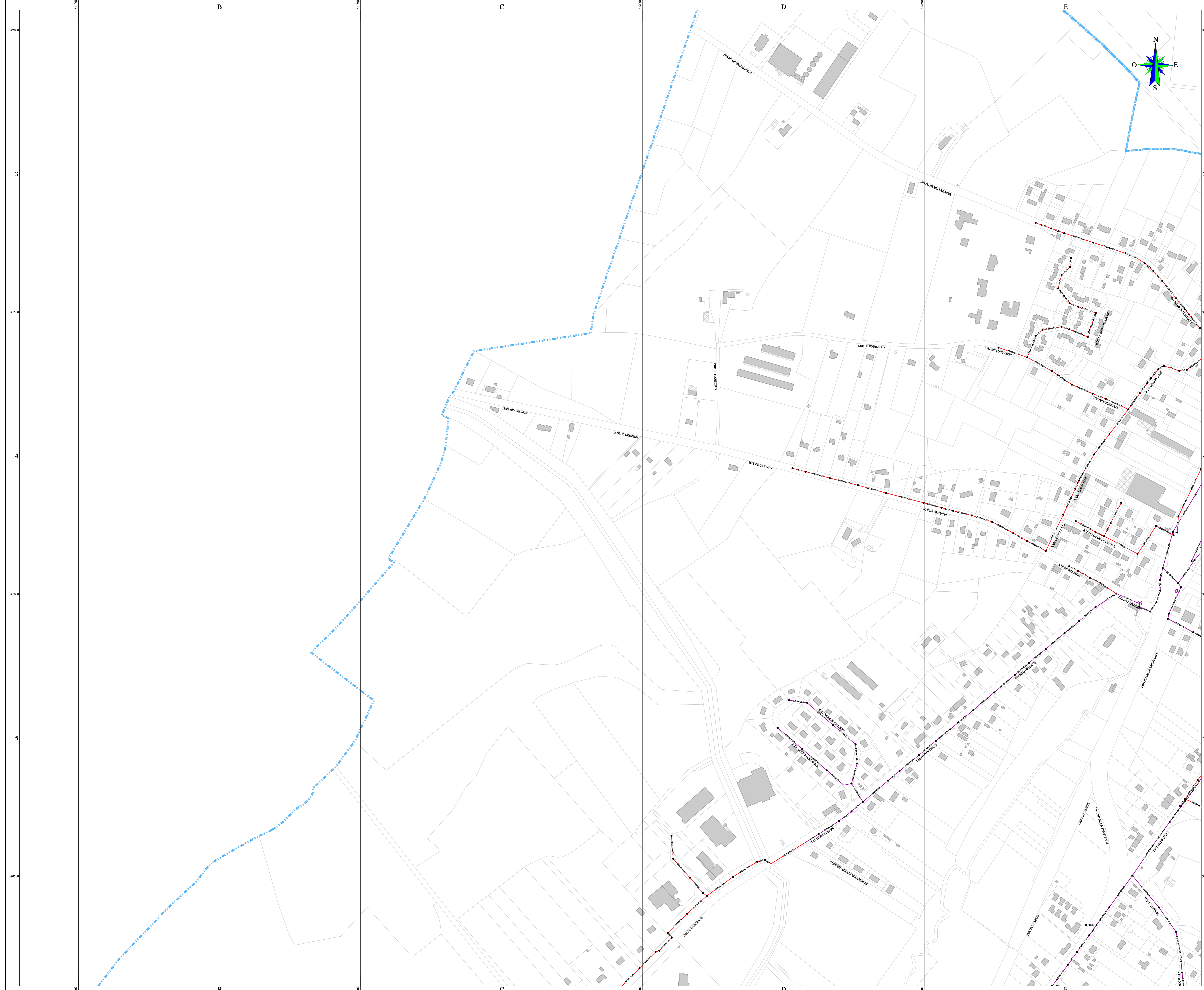
REFERENCE PLAN : 020861-451874EU FOR BD TOPO

LEGENDE

<p>RESEAUX ASSAINISSEMENT</p> <p>UNTAIRES : ———</p> <p>USUES : ———</p> <p>PLUVIALES : ———</p> <p>REPOULEMENT : ———</p> <p>RESEAUX PREVES</p> <p>UNTAIRES : ———</p> <p>USUES : ———</p> <p>PLUVIALES : ———</p>	<p>RESEAUX DEPARTEMENTAUX</p> <p>UNTAIRES : ———</p> <p>USUES : ———</p> <p>PLUVIALES : ———</p> <p>RESEAUX INTERDEPARTEMENTAUX</p> <p>UNTAIRES : ———</p> <p>USUES : ———</p> <p>PLUVIALES : ———</p>	<p>SEPARATEUR A HYDROCARBURE</p> <p>PORTE DE RELEVEMENT</p> <p>PORTE ANTI CRUE</p> <p>SIPHON</p> <p>BARRI VAMON</p> <p>UNITE DE TRAITEMENT</p> <p>DEVERSORD CRAGE</p> <p>CHAMBRIS DE DEBRASSAGE</p> <p>PUSARD</p> <p>CLAFET ANTI CRUE</p> <p>VANNE</p> <p>EXSUTOIRS</p> <p>SOUPAPE</p> <p>LIQVOMETRE</p> <p>PLUVIOMETRE</p>	<p>VENTOUSE</p> <p>TRAITEMENT EN RESEAU</p> <p>POINT DE RELEVEMENT</p> <p>DEBIMETRE</p> <p>BALLON</p> <p>VINDAGE</p> <p>DEGELLEUR EN RESEAU</p> <p>CHASSE EN RESEAU</p> <p>CHENONNE POUXLEBIE</p> <p>TETE FAQUEDEC</p> <p>REGARD SIMPLE</p> <p>REGARD AVALOIR</p> <p>REGARD MIXTE</p> <p>REGARD A DECONTANTION</p> <p>REGARD FISCAL</p> <p>REGARD BORGNE</p>	<p>REGARD KOKER</p> <p>REGARD PCTP</p> <p>GRIELLE VISIBILE</p> <p>GRIELLE NON VISIBILE</p> <p>BRANCHEMENT</p> <p>GRIELLE</p> <p>GRIELLE AVALOIR</p> <p>AVALOIR SANS FACANTATION</p> <p>AVALOIR A DECONTANTION</p> <p>AV. A SEPARATEUR D'HYDROCARBURE</p> <p>PHOTO</p> <p>CAMERA</p> <p>TEXTE</p> <p>DESSIN</p>
--	--	---	--	--

INDEX DES RUES

ALL D AOUTAINE	-	AUB11
ALL DE BOUQUONNE	-	AUG12
ALL DE BRETAGNE	-	AUB11 AUB13
ALL DE L'ILE-FRANCE	-	AUB12
ALL DE PICARDIE	-	AUB11
ALL DE SAVOIE	-	AUG13
ALL DES VIGNES	-	AUB11
ALL DU BEARN	-	AUB12
ALL DU GIRA	-	AUG11 AUB13
ALL DU VERCOIS	-	AUB11
AV D'ASAS LORRAINE	-	AUB11 AUB13 AUB14
AV DU CAPITAINE ALBERT	25	AUB4
BD CLAPAS BERNARD	25	AUB4 AUB5 AUB4
BD DES PROMENADES	25	AUB4
CHIE DE FOUILLEUX	15	AUB4 AUB4
CHE DE L'AMITIE	15	AUB4 AUB4 AUB4
CHE DE L'ESPICE	25	AUB4 AUB4 AUB4 AUB4
CLOS DU MOULIN BOUCHERON	15	AUB4 AUB4
DM4 FC DE BELLEGARDE	125	AUB4 AUB4 AUB4 AUB4 AUB4 AUB4
DM4 FC DE CEIN	245	AUB4 AUB4 AUB4 AUB4 AUB4
DM4 FC DE L'AMIE DE LORRIS	25	AUB4 AUB4
DM4 RTE DE MONTEAUX	45	AUB4 AUB4
DM4 FC DE ORLEANS	125	AUB4 AUB4 AUB4 AUB4 AUB4 AUB4 AUB4 AUB4
DM4 BD DE LA RESISTANCE	125	AUB4 AUB4 AUB4 AUB4 AUB4 AUB4
DM4 FC DE MONTARGIS	25	AUB4 AUB4 AUB4
DM4 FC DE SULLY	1235	AUB4 AUB4 AUB4 AUB4 AUB4 AUB4 AUB4 AUB4 AUB4 AUB4
GRAND RUE	25	AUB4 AUB4
IMP BRANCHE DE CASTILLE	25	AUB4
IMP MERISIAU	25	AUB4
PAS VICTOR HUGO	25	AUB4
PL DU MATIAS	25	AUB4
PL DU MAIL	25	AUB4 AUB4
PL DU MARTEAU	25	AUB4
R ANTOINE DE SAINT EXUPERY	25	AUB4 AUB4 AUB4
R BRUCY	25	AUB4
R CLAUDE BERNARD	45	AUB4
R DEL ANOICE	25	AUB4 AUB4
R DE L'EGLE	25	AUB4
R DE L'INSPECTION	25	AUB4
R DE LA DANONNERIE	25	AUB4 AUB4 AUB4
R DE LA NOIE	125	AUB4 AUB4 AUB4
R DE LA PALI	25	AUB4 AUB4 AUB4
R DE LA REINE BLANCHE	15	AUB4 AUB4
R DE SAINT LAZARE	245	AUB4 AUB4 AUB4
R DE VIGNES	25	AUB4
R DES CAPENES	45	AUB4
R DES CERES	245	AUB4
R DES CHAMPS	245	AUB4
R DES DEMOISELLES	25	AUB4
R DES BRABLES	45	AUB4 AUB4
R DES HALLS	25	AUB4
R DES LILAS	45	AUB4
R DES MARCHES	25	AUB4
R DU FAUREAU	25	AUB4 AUB4
R DU CHEMIN AUX CHEVRES	25	AUB4
R DU CHEMIN AUX COCHONS	245	AUB4 AUB4 AUB4
R DU CHEMIN VERT	25	AUB4 AUB4
R DU CLOS DE LA GRANGE	15	AUB4
R DU CLOS SAINT-LAZARE	245	AUB4
R DU CLOS SIEUR SCHWETZER	45	AUB4
R DU GATINUS	25	AUB4
R DU GRAND TOUR	125	AUB4 AUB4
R DU HUIT MAI	25	AUB4 AUB4
R DU MOULIN CROISSIER	15	AUB4
R DU PRIERE	25	AUB4 AUB4
R DU STATOGE AOUT	25	AUB4 AUB4
R DU SIBOURA	45	AUB4 AUB4 AUB4 AUB4
R JEAN MERMOZ	25	AUB4
R LA MOTTE DES VIGNES	45	AUB4 AUB4
R MARTINI BASTIE	25	AUB4 AUB4
R MERISIAU	45	AUB4
R PASTEUR	25	AUB4
R FERRET MARIE CURIE	45	AUB4
R VICTOR HUGO	25	AUB4
R VIGLIOT	25	AUB4
RTE DE GRIGNON	15	AUB4 AUB4 AUB4
RTE DE LA BOUTELETTE	AUB11 AUB4 AUB4 AUB4 AUB4 AUB4 AUB4 AUB4 AUB4 AUB4	
RTE DE LA COUR-MARIGNY	25	AUB4 AUB4
RTE DE LA FORET AUB4	25	AUB4 AUB4
RTE DE LA GRANDE DES CHAMPS	25	AUB4 AUB4 AUB4 AUB4
RTE DU GEL L'INCH	245	AUB4 AUB4
TERRES DE LA GRONNIERE	15	AUB4
VIE DE GAZAN	1145	AUB4 AUB4 AUB4 AUB4 AUB4 AUB4
VIE DE NOYERS	25	AUB4 AUB4



DEPARTEMENT DE LA LOIRET (L.O.)

LORRIS

PLAN DU RESEAU
EAUX USEES

PLANCHE N° : 2 / 5

VEOLIA

CENTRE BEAUCE CHRE ET LOIRE
N°1 RUE CLONGET
37000 ANGERS 02 47 53 53 54
02 47 53 53 55

DESSINE PAR :
MABERON

VERIFIE PAR :
MABERON

DATE D'IMPRESSION :
27/06/2016

ECHELLE :
1/2000

REFERENCE PLAN : 048461-0116-001

POP BD TOP

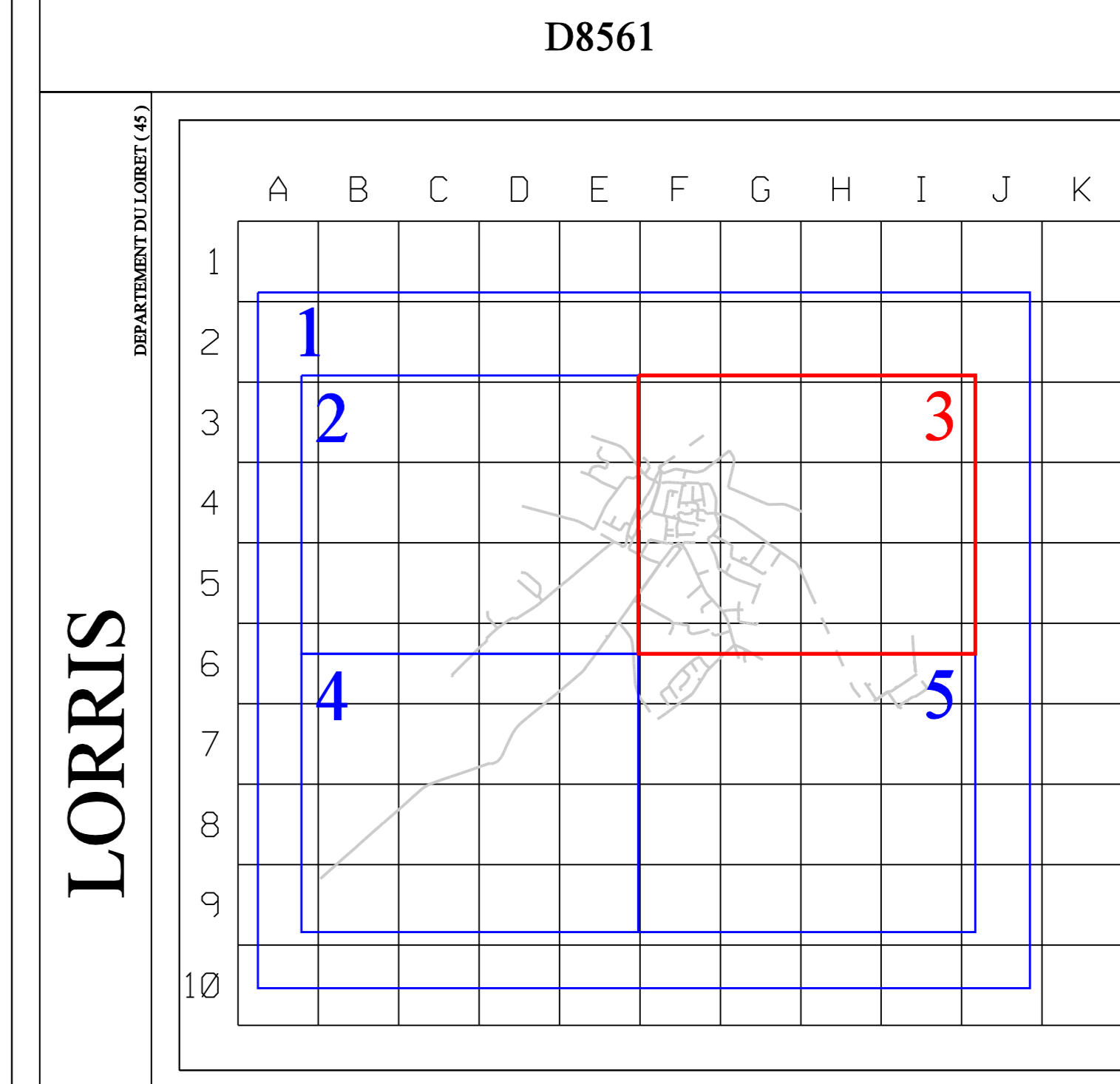
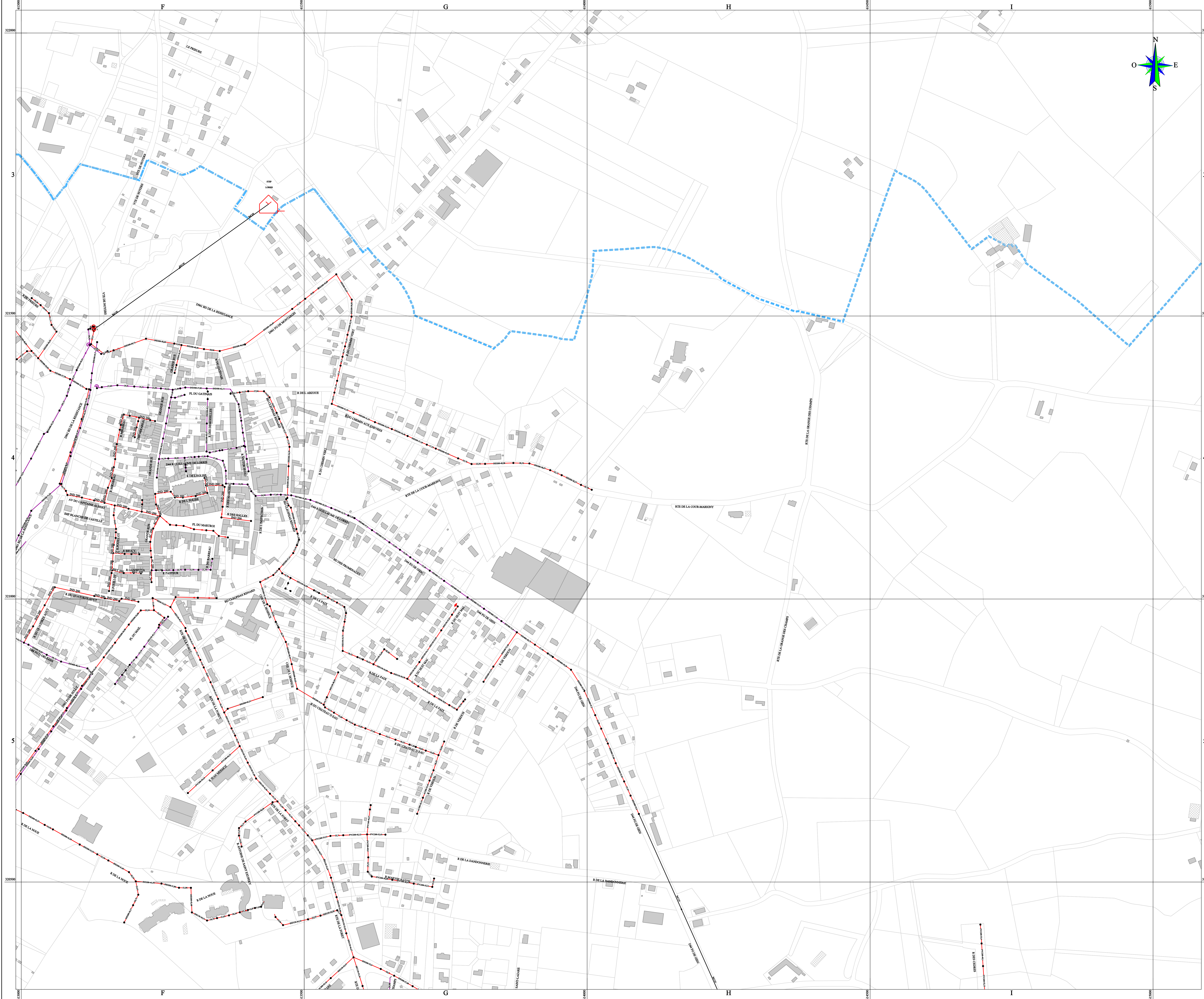
LEGENDE

RESEAUX ASSAINISSEMENT	RESEAUX DEPARTEMENTAUX
UNITAIRES	UNITAIRES
USIER	USIER
PLUVIALES	PLUVIALES
REPOULEMENT	
RESEAUX PRIVES	RESEAUX INTERDEPARTEMENTAUX
UNITAIRES	UNITAIRES
USIER	USIER
PLUVIALES	PLUVIALES

REPARATEUR A HYDROCARBURE	VENTOUSE	REGARD FORK
PORTE DE RELEVEMENT	TRAITEMENT EN RESEAU	REGARD RECT
PORTS DE RELEVEMENT	POINT DE RELEVEMENT	GRELLE VISIBILE
PORTS ANTI CRUE	DEBITEMTE	GRELLE NON VISIBILE
EPHON	BALLON	BRANCHEMENT
RAMON TAYRON	VENDEGE	GRELLE
UNITE DE TRAITEMENT	DISJONCTEUR EN RESEAU	GRELLE AVAIOUR
DIAMETRE D'ORAGE	CHASSE EN RESEAU	AVALOIR SANS DECONTANTION
CHAMBRON DE DESARRAIGE	CHAMBRON PROCEDEME	AVALOIR A DECONTANTION
KURBAD	TELE D'EAU/EGIC	AV. A SEPARATEUR HYDROCARBURE
CLAPET ANTI CRUE	REGARD SIMPLE	PHOTO
VAINE	REGARD AVAIOUR	CAMERA
EN TOITURE	REGARD MIXTE	TEXTE
SORPAE	REGARD A DECONTANTION	DESSIN
ENOMETRE	REGARD TRICALE	
PLUVIOMETRE	REGARD BORGNE	

INDEX DES RUES

ALL D AQUITANE	-	AUH13
ALL DE BOURGOGNE	-	AUC13
ALL DE BRETAGNE	-	AUH12 AUH13
ALL DE L'ILE-DE-FRANCE	-	AUH12
ALL DE PICARDIE	-	AUH13
ALL DE SAVOIE	-	AUG13
ALL DES VOSGES	-	AUH13
ALL DU BEARN	-	AUH12
ALL DU PERA	-	AUH13 AUH13
AV D ALSACE LORRAINE	-	AUH13
AV DU CAPITAINE ALBERT	2,5	AUF4
BD CLOPPAS RENARD	2,5	AUF4 AUES AUF4
BD DES PROMENADES	2,5	AUF4
CHE DE FOUILLEUX	1,5	AUD4 AUC4
CHE DE L'AMITE	1,5	AUES AUE4 AUC6
CHE DE L'HOSPICE	2,5	AUES AUE4 AUF5
CLUS DU MOULIN BOUCHERON	1,5	AUC5 AUC6
D44 FG DE BELLEGARDE	1,2,5	AUE4 AUE3 AUE3 AUC3 AUC2
D44 FG DE GEN	2,4,5	AUE6 AUES AUF5 AUF4
D44 FG DE LA LAME DE LORRIS	2,5	AUE4
D44 RTE DE MONTEBEAU	4,5	AUE6 AUE7
D85 FG DE JEANNS	1,2,5	AUE6 AUE4 AUE7 AUA7 AUDA AUES AUES AUES
D961 BD DE LA RESISTANCE	1,2,5	AUE4 AUE4 AUE5 AUE6 AUES
D961 FG DE MONTARIGIS	2,5	AUE4 AUES AUE5
D961 FG DE SULLY	1,2,5	AUC6 AUC7 AUE6 AUES AUES AUE5 AUE6 AUE7 AUE8 AUE9 AUE10 AUE11 AUE12
GRANDE RUE	2,5	AUE4 AUES
IMP BLANCHE DE CASTILLE	2,5	AUE4
IMP MERBEAU	2,5	AUE4
PAS VICTOR BEGO	2,5	AUE4
PL DU GATNAIS	2,5	AUE4
PL DU MAIL	2,5	AUES AUE4
PL DU MASTROI	2,5	AUE4
R ANTOINE DE SAINT EXUPERY	2,5	AUE6 AUE6 AUES
R BRUCY	2,5	AUE4
R CLAUDE BERNARD	4,5	AUE6
R DE L'ARCHE	2,5	AUE4 AUF4
R DE L'EGLISE	2,5	AUE4
R DE L'INSPECTION	2,5	AUE4
R DE LA DANCONNERIE	2,5	AUES AUES AUE6
R DE LA NOUE	1,2,5	AUE5 AUES AUE6
R DE LA PAIX	2,5	AUF5 AUE4 AUE4
R DE LA REINE BLANCHE	1,5	AUE3 AUE4
R DE SAINT LAZARE	2,4,5	AUE7 AUE6 AUE6
R DU VERDIN	2,5	AUE5
R DES CAPUCINES	4,5	AUE6
R DES CORDUS	2,4,5	AUE6
R DES CHAMPS	2,4,5	AUE6
R DES DEMOISELLES	2,5	AUE4
R DES ERABLES	4,5	AUE6 AUE6
R DES HALLES	2,5	AUE4
R DES LILAS	4,5	AUE6
R DES MARCHES	2,5	AUE4
R DU BARBEAU	2,5	AUE4 AUES
R DU CHATEAU D'EAU	2,5	AUES AUF5
R DU CHEMIN AUX COUVRES	2,5	AUF4
R DU CHEMIN AUX COCHONS	2,4,5	AUE6 AUE6 AUE7
R DU CHEMIN VERT	2,5	AUE4 AUF5
R DU CLOS DE LA GRANGE	1,5	AUE4
R DU CLOS SAINT-LAZARE	2,4,5	AUE6
R DU DOCTEUR SCHWITZER	4,5	AUE6
R DU GATNAIS	2,5	AUE4
R DU GRAND TOUR	1,2,5	AUE4 AUE4
R DU HUTI MAI	2,5	AUE4 AUES
R DU MOULIN CROISSIER	1,5	AUC5
R DU PREURE	2,5	AUE4 AUES
R DU QUATORZE AOUT	2,5	AUES AUE4
R DU SEQUOIA	4,5	AUE6 AUE7 AUE6 AUE7
R GAMBETTA	2,5	AUE4
R JEAN MERMOU	2,5	AUES
R LA MOTTE DES VIENES	4,5	AUE7 AUES
R MARSEY BASTIE	2,5	AUF5 AUE6
R MIRBEAU	2,5	AUE4
R PASTEUR	2,5	AUE4
R PIERRE ET MARIE CURIE	4,5	AUE6
R VICTOR FLOU	2,5	AUE4
R POUILLOT	2,5	AUE4
RTE DE GRIGNON	1,5	AUC4 AUE4 AUE4
RTE DE LA BELLE ETOILE	-	AUH11 AUH12 AUH13 AUE4 AUH13 AUH14
RTE DE LA COUE-MARGONY	2,5	AUE4 AUE4
RTE DE LA FORET	2,5	AUE4 AUES
RTE DE LA GRANGE DES CHAMPS	2,5	AUES AUES AUE6 AUE6
RTE DE GEL ENQUEUE	2,4,5	AUE7 AUE6
TERRES DE LA GIBONNIERE	3,5	AUC7
VTE D'OCZOUER	1,4,5	AUE6 AUE7 AUE6 AUE8 AUE8
VTE DE NOYERS	2,5	AUES AUE4



**PLAN DU RESEAU
EAUX USEES**

PLANCHE N° : 3 / 5

	CENTRE BRUCCHE ET LOBBE 37000 AULNAY LES BAINS 02 47 53 23 24 02 47 53 23 25	DESSINE PAR : M. BENOIST DATE D'IMPRESSION : 27/06/2016	VERIFIE PAR : M. BENOIST ECHELLE : 1/2000
	REFERENCE PLAN : 02491-4147-01	PEP 3D TOP	

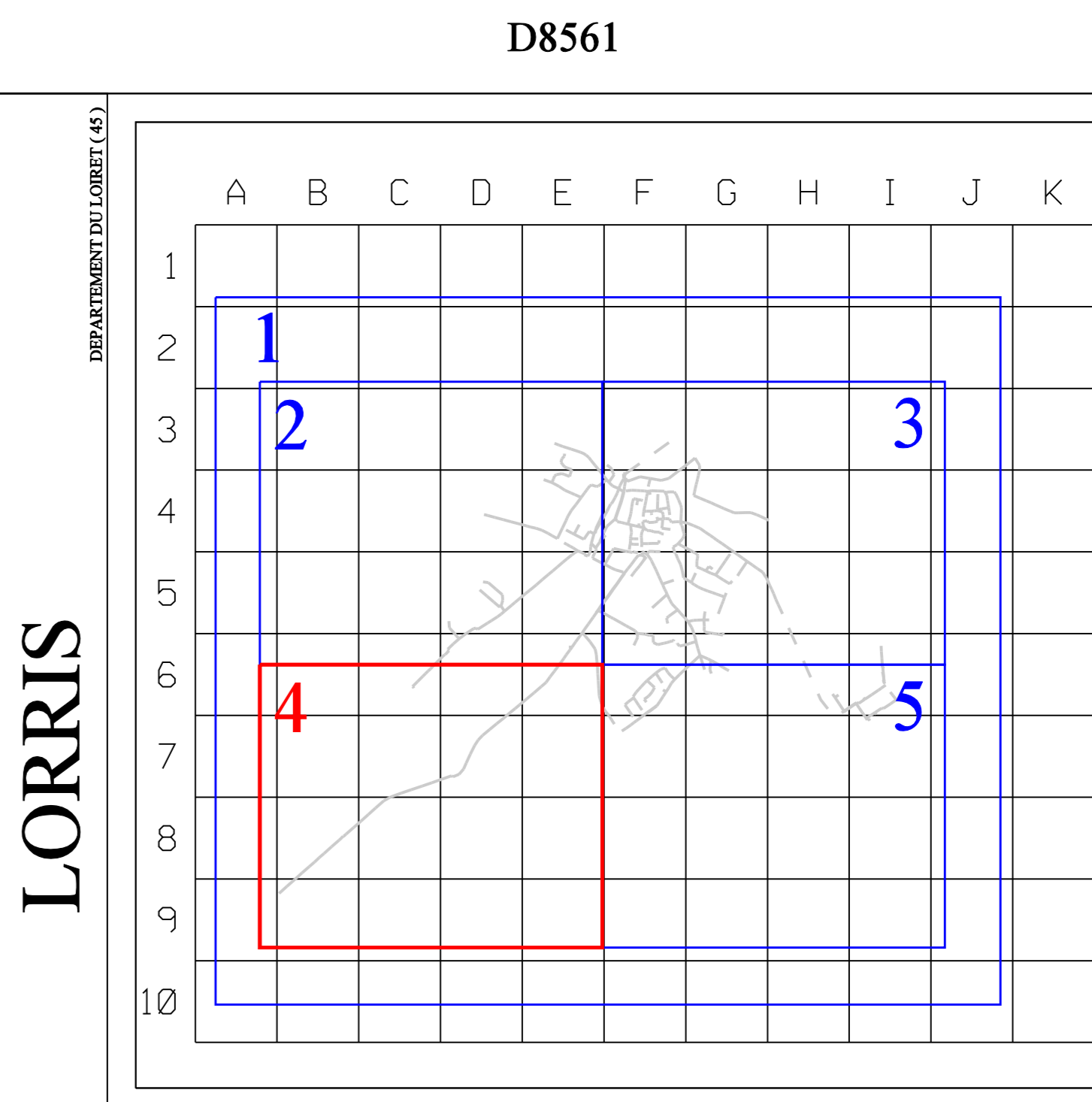
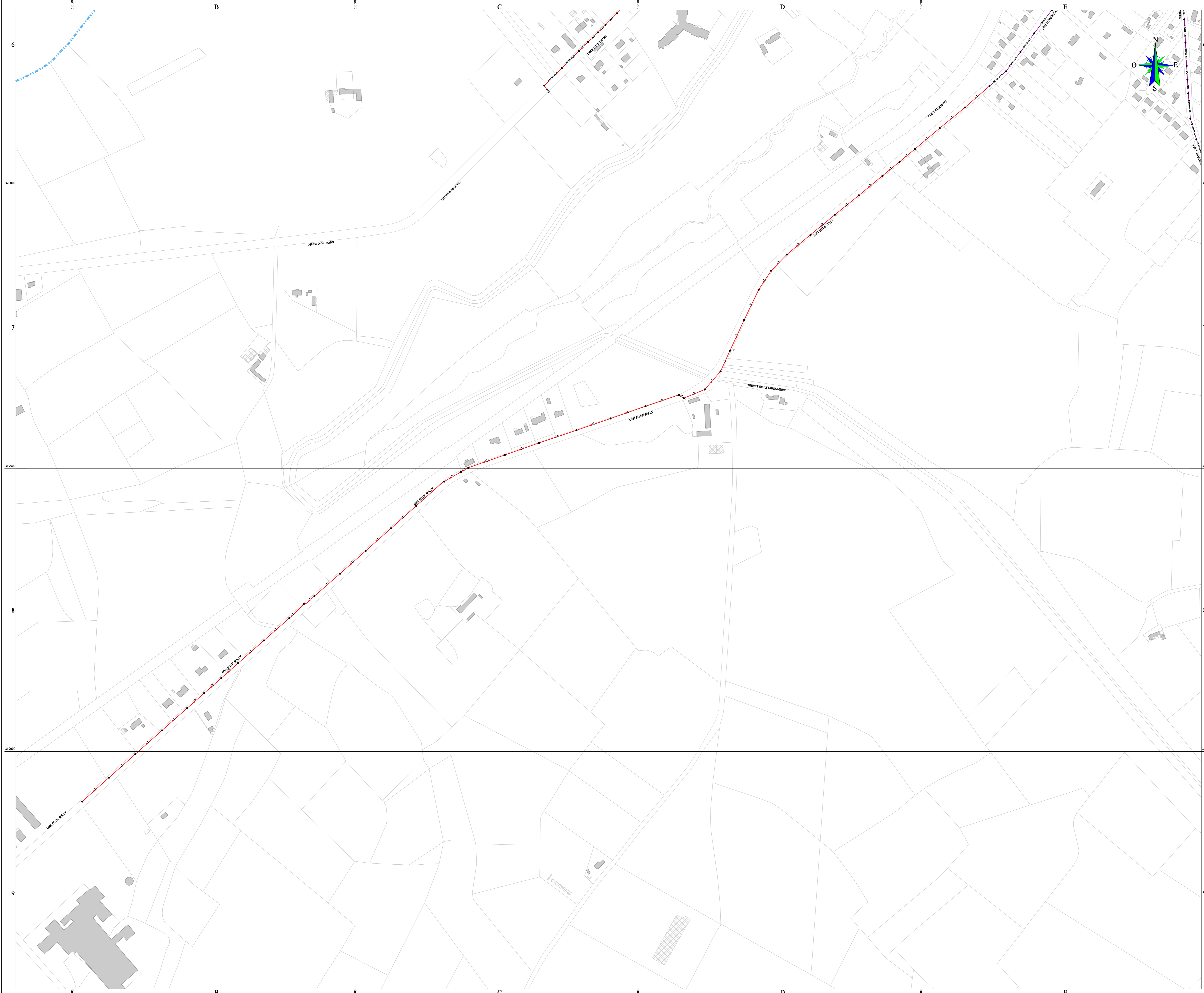
LEGENDE

RESEAUX ASSAINISSEMENT UNITAIRES : ——— USEES : ——— PLUVIALES : ——— REPOULEMENT : ———	RESEAUX DEPARTEMENTAUX UNITAIRES : ——— USEES : ——— PLUVIALES : ———	RESEAUX PRIVES UNITAIRES : - - - - - USEES : - - - - - PLUVIALES : - - - - -	RESEAUX INTERDEPARTEMENTAUX UNITAIRES : ——— USEES : ——— PLUVIALES : ———
---	--	--	---

■ REPARATER A HYDROCARBURE ○ PORT DE RELEVEMENT ○ PORT DE REPOULEMENT ○ PORT ANTI CRUE ○ EPON ○ BARRIS TAYON ▽ UNITÉ DE TRAITEMENT ▲ DIVISEUR D'ORAGE ○ CHAMBRE DE DESAERAGE ○ PUISARD ○ CLAPET ANTI CRUE ○ VAINNE ○ ENTOTURE † SORPHE ○ LIMONOMETRE † PLUVIOMETRE	▽ VENTOUSE ▽ TRAITEMENT EN RESEAU ○ POINT DE RELEVEMENT ○ DEBITMETRE ○ BALLON ○ VENTOUSE ○ DIAPHRAGME EN RESEAU ○ CHASSE EN RESEAU ○ CHAMBRE PROCEDURE ○ TETE D'AQUEDUC ● REGARD SIMPLE ● REGARD AVALOIR ● REGARD A DECANTATION ○ REGARD DE FALA □ REGARD BORNIE	□ REGARD FORER ○ REGARD FRETIF ■ GRELLE VISIBILE ■ GRELLE NON VISIBILE ○ GRELLE ■ GRELLE AVALOIR ■ AVALOIR SANS DECANTATION ■ AVALOIR A DECANTATION ■ AV. A SEPARATEUR HYDROCARBURE ○ BRANCHEMENT ■ GRELLE ■ GRELLE AVALOIR ■ AVALOIR SANS DECANTATION ■ AVALOIR A DECANTATION ■ AV. A SEPARATEUR HYDROCARBURE ○ PHOTO ○ CAMERA ■ TEXTE ■ DESSIN
---	--	--

INDEX DES RUES

ALL D'AQUITAINE	-	AUH13
ALL DE BOURGOGNE	-	AUG13
ALL DE BRETAGNE	-	AUH11 AUH13
ALL DE L'ILE-DE-FRANCE	-	AUH11
ALL DE PICARDIE	-	AUH13
ALL DE SAVOIE	-	AUG13
ALL DES VOSGES	-	AUH13
ALL DU BERRY	-	AUH12
ALL DU JURA	-	AUG13 AUH13
ALL DU VERMOREL	-	AUH13
AV D'ALSACE LORRAINE	-	AUH13 AUGH13 AUGH14
AV DU CAPITAINE ALBERT	25	AUE4
BD CLAUDES BERNARD	25	AUE4 AUE5 AUE4
BD DES PROMENADES	25	AUE4
CHIE DE FAYELLEUX	15	AUE4 AUE4
CHIE DE L'AMTIE	13 5	AUE5 AUE6 AUE6
CHIE DE L'HOSPICE	25	AUE5 AUE4 AUE5
CLOS DU MOULIN BOUCHERON	15	AUE4 AUE5
D44 PG DE BELLEGARDE	12 5	AUE4 AUE3 AUE5 AUE3 AUE2
D44 PG DE GIEY	2 5	AUE6 AUE5 AUE5 AUE4
D44 GULLAUME DE LORRES	25	AUE4 AUE4
D44 RTE DE MONTBEREAU	45	AUE6 AUE7
D88 PG DE ORLANS	12 3 5	AUE5 AUE6 AUE7 AUE7 AUE4 AUE5 AUE5 AUE5
D961 RD DE LA RESISTANCE	12 5	AUE4 AUE4 AUE5 AUE6 AUE3
D961 RD DE MONTARGIS	2 5	AUE4 AUE5 AUE5
D961 RD DE SULLY	12 3 5	AUE5 AUE7 AUE5 AUE5 AUE5 AUE5 AUE5 AUE5 AUE5 AUE5
GRANDE RUE	25	AUE4 AUE5
IMP BLANCHE DE CASTILLE	25	AUE4
IMP MIRABEAU	25	AUE4
IMP VICTOR HUGO	25	AUE4
PL DU GATINAIS	25	AUE4
PL DU MAU	25	AUE5 AUE4
PL DU MARTREY	25	AUE4
R ANTOINE DE SAINT EXUPERY	25	AUE6 AUE6 AUE5
R ARCY	25	AUE4
R CLAUDE BERNARD	45	AUE6
R DE L'ARZIEU	25	AUE4 AUE4
R DE L'EGLISE	25	AUE4
R DE L'INFECTION	25	AUE4
R DE LA DANDONNERIE	25	AUE5 AUE5 AUE6
R DE LA NOUE	12 5	AUE5 AUE5 AUE6
R DE LA PAIX	2 5	AUE5 AUE5 AUE4
R DE LA REINE BLANCHE	15	AUE3 AUE4
R DE SAINT LAZARE	2 4 5	AUE5 AUE5 AUE6
R DE VERDUN	25	AUE5
R DES CARVENES	45	AUE6
R DES CEDRES	2 4 5	AUE6
R DES CHAMPS	2 4 5	AUE6
R DES DEMONSTELLES	25	AUE4
R DES ERABLES	45	AUE6 AUE6
R DES HAILES	25	AUE4
R DES LILAS	45	AUE6
R DES MARCHES	25	AUE4
R DU BARBEAU	25	AUE4 AUE5
R DU CHATEAU D'EAU	25	AUE5 AUE5
R DU CHEMIN AUX CHEVRES	25	AUE4
R DU CHEMIN AUX COCHONS	2 4 5	AUE6 AUE6 AUE7
R DU CHEMIN VERT	25	AUE4 AUE5
R DU CLOS DE LA GRANGE	15	AUE4
R DU CLOS SAINT LAZARE	2 4 5	AUE6
R DU DOCTEUR SCHEWETZER	45	AUE6
R DU GATINAIS	25	AUE4
R DU GRAND TOUR	12 5	AUE4 AUE4
R DU HUIT MAI	25	AUE4 AUE5
R DU MOULIN CROISIER	15	AUE5
R DU PRELRE	25	AUE4 AUE3
R DU QUATORZE AOUT	25	AUE5 AUE4
R DU SORCIER	45	AUE6 AUE7 AUE6 AUE7
R GAMBETTA	25	AUE4
R JEAN MERMOZ	25	AUE5
R LA MOTTE DES VIGNES	45	AUE7 AUE6
R MARYSE BASTIE	25	AUE5 AUE6
R MIRABEAU	25	AUE4
R PASTEUR	25	AUE4
R PIERRE ET MARIE CURIE	45	AUE6
R VICTOR HUGO	25	AUE4
R VOULLEZ	25	AUE4
RTE DE GREGON	15	AUE4 AUE4 AUE4
RTE DE LA BELLE ETOILE	-	AUH11 AUE12 AUE12 AUE13 AUE13 AUE13 AUE14
RTE DE LA COURMARRONNY	-	AUE4 AUE4
RTE DE LA FORET	25	AUE6 AUE5 AUE5
RTE DE LA GRANDE DES CHAMPS	2 5	AUE5 AUE5 AUE6 AUE6
RTE DE L'EVÊQUE	2 4 5	AUE7 AUE5
TERRES DE LA GIBONNIERE	3 5	AUE7
VIE DE OZOUER	11 4 5	AUE6 AUE7 AUE6 AUE6 AUE6 AUE5
VIE DE NOYERS	25	AUE5 AUE4



**PLAN DU RESEAU
EAUX USEES**

PLANCHE N° : 4 / 5

	CENTRE BRUAUX CHIR ET LOIRE 37000 ANGERS LES TOURNAIS 02 47 53 53 54 02 47 53 53 55	DESSINE PAR : MARIENON	VERIFIE PAR : MARIENON
	REFERENCE PLAN : 048461-0107-001	DATE D'IMPRESSION : 27/06/2016	ECHELLE : 1/2000


LEGENDE

RESEAUX ASSAINISSEMENT	RESEAUX DEPARTEMENTAUX
UNITAIRES	UNITAIRES
USIER	USIER
PLUVIALES	PLUVIALES
REPOULEMENT	
RESEAUX PRIVES	RESEAUX INTERDEPARTEMENTAUX
UNITAIRES	UNITAIRES
USIER	USIER
PLUVIALES	PLUVIALES

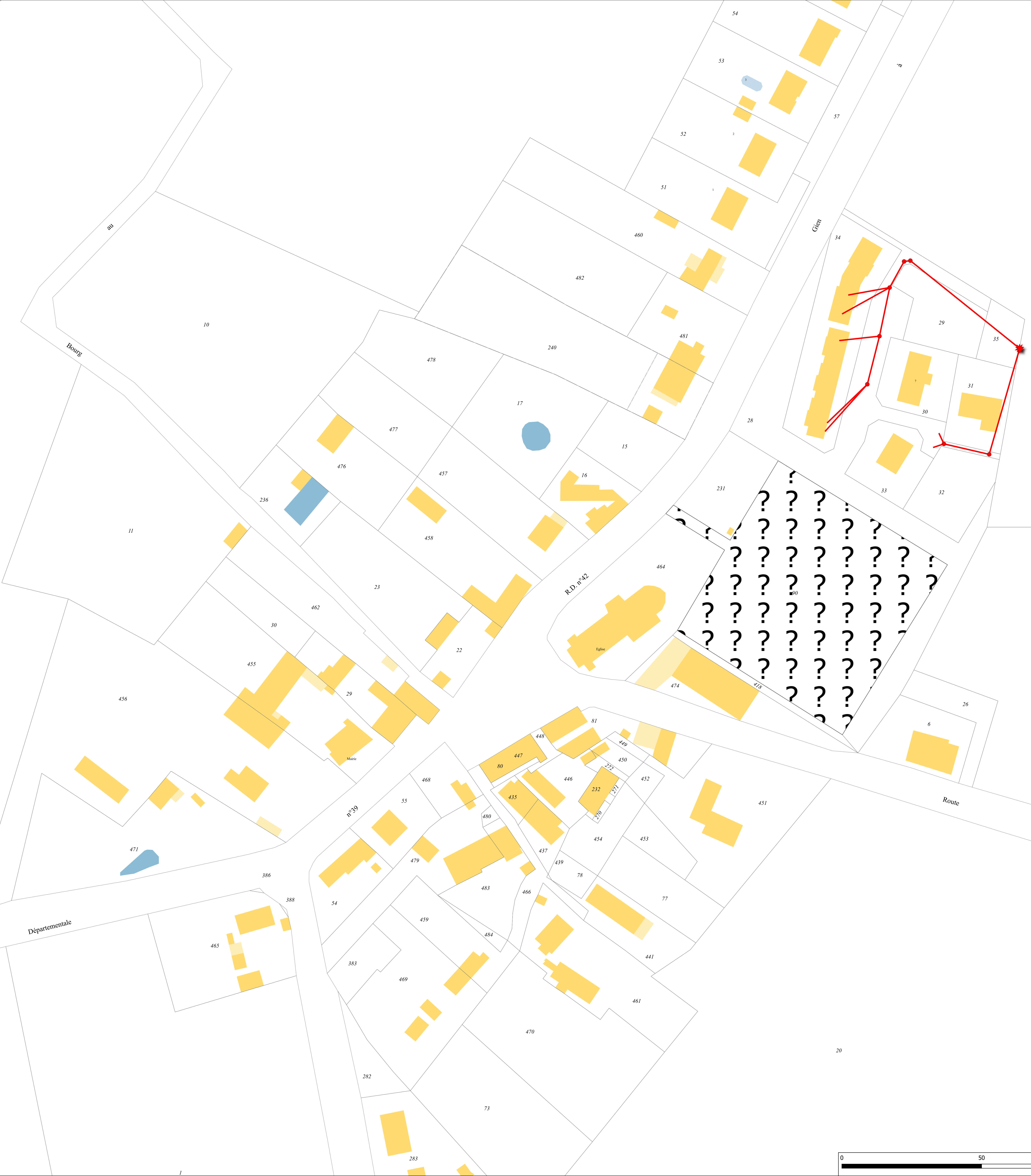
REPARATER A HYDROCARBURE PORT DE RELEVEMENT PORT DE REPOULEMENT PORT ANTI CRUE SIFON SANS TAYON UNITÉ DE TRAITEMENT DIVISION D'ORAGE CHAMBRÉ DE DESAVALOIR PUISARD CLAPET ANTI CRUE VAINNE ENTORSE SORPHE LIMONOMETRE PLUVIOMETRE	VENTOUSE TRAITEMENT EN RESEAU FRONT DE RELEVEMENT DEBITMETRE BALLON VENTOUSE DISJONCTEUR EN RESEAU CHASSE EN RESEAU CHIMENEE PROPRIETAIRES TETE D'AQUEDUC REGARD SIMPLE REGARD AVALOIR REGARD MIXTE REGARD A DECONTAMINATION REGARD ORNEMENTAL REGARD BORNE	REGARD FORER REGARD FRETIF GRELLE VISIBILE GRELLE NON VISIBILE GRELLE GRELLE AVALOIR AVALOIR SANS DECONTAMINATION AVALOIR A DECONTAMINATION AV. A SEPARATEUR HYDROCARBURE GRELLE GRELLE AVALOIR PHOTO CAMERA TEXTE DESSIN
--	--	---

INDEX DES RUES

ALL D'AQUITAINE	-	AUH13
ALL DE BOURGOGNE	-	AUG13
ALL DE BRETAGNE	-	AUH12 AUH13
ALL DE L'ILE-DE-FRANCE	-	AUH12
ALL DE PICARDIE	-	AUH13
ALL DE SAVOIE	-	AUG13
ALL DES VOSGES	-	AUH13
ALL DU BEARN	-	AUH12
ALL DU JURA	-	AUG13 AUH13
ALL DU VERDUN	-	AUH13
AV D'ALSACE LORRAINE	-	AUH13 AUG13 AUG14
AV DU CAPITAINE ALBERT	25	AUE4
BD CLOPHAS RENARD	25	AUE4 AUE5 AUE4
BD DES PROMENADES	25	AUF4
CHE DE FOUILLEUX	15	AUD4 AUE4
CHE DE L'AMITIE	135	AUD4 AUE4 AUC6
CHE DE L'HOSPICE	25	AUE4 AUE4 AUF5
CLOS DU MOULIN BOUCHERON	15	AUC5 AUC6
D44 FG DE BELLEGARDE	125	AUE4 AUE3 AUE3 AUC3 AUC2
D44 FG DE GEN	245	AUE4 AUE5 AUE5 AUE4
D44 R GUILLAUME DE LORRIS	25	AUE4 AUE4
D44 RTE DE MONTEBAEU	45	AUE4 AUE7
D88 FG D'ORLEANS	1235	AUE4 AUE5 AUE7 AUE4 AUE5 AUE5 AUE5
D961 BD DE LA RESISTANCE	125	AUE4 AUE4 AUE5 AUE5 AUE3
D961 FCE DE MONTARGIS	25	AUE4 AUE5 AUE3
D961 FG DE SULLY	1235	AUE4 AUE7 AUE5 AUE5 AUE5 AUE5 AUE5 AUE5 AUE5 AUE5
GRANDS RUE	25	AUE4 AUE5
IMP BLANCHE DE CASTILLE	25	AUE4
IMP MIRABEAU	25	AUE4
PAS VICTOR HUGO	25	AUE4
PL DU GATINAIS	25	AUE4
PL DU MAIL	25	AUE4 AUE4
PL DU MARTROU	25	AUE4
R ANTOINE DE SAINT EXUPERY	25	AUE4 AUE5 AUE5
R BRUCY	25	AUE4
R DE L'AZOUE	25	AUE4 AUE4
R CLAUDE BERNARD	45	AUE4
R DE L'EGLESE	25	AUE4
R DE L'INSPECTION	25	AUE4
R DE LA DANDONNERIE	25	AUE4 AUE5 AUE6
R DE LA NOIE	125	AUE4 AUE5 AUE5
R DE LA PAIX	25	AUE4 AUE4 AUE4
R DE LA REINE BLANCHE	15	AUE4 AUE4
R DE SAINT-LAZARE	245	AUE4 AUE5 AUE6
R DE VERDUN	25	AUE5
R DES CAPUCINES	45	AUE4
R DES CEDRES	245	AUH6
R DES CHAMPS	245	AUE6
R DES DEMOISELLES	25	AUE4
R DES ERABLES	45	AUE4 AUE6
R DES HALLES	25	AUE4
R DES LILAS	45	AUE6
R DES MARCHES	25	AUE4
R DU BARBEAU	25	AUE4 AUE5
R DU CHATEAU D'EAU	25	AUE5 AUE5
R DU CHEMIN AUX CHEVRES	25	AUE4
R DU CHEMIN VERT	245	AUE4 AUE6 AUE7
R DU CHEMIN VERT	25	AUE4 AUE5
R DU CLOS DE LA GRANGE	15	AUE4
R DU CLOS SAINT-LAZARE	245	AUE6
R DU DOCTEUR SCHWEITZER	45	AUE4
R DU GATINAIS	25	AUE4
R DU GRAND TOIR	125	AUE4 AUE4
R DU HUT MAI	25	AUE4 AUE5
R DU MOULIN CROSSNIER	15	AUC3
R DU PRELUDE	25	AUE4 AUE3
R DU QUATORZE AOÛT	25	AUE4 AUE4
R DU SEQUOIA	45	AUE4 AUE4 AUE6 AUE7
R GAMBETTA	25	AUE4
R JEAN MERMOZ	25	AUE4
R LA MOTTE DES VIGNES	45	AUE7 AUE6
R MARSE BASTIE	25	AUE5 AUE6
R MIRABEAU	25	AUE4
R PASTEUR	25	AUE4
R PIERRE ET MARIE CURIE	45	AUE4
R VICTOR HUGO	25	AUE4
RPOULLOT	25	AUE4
RTE DE GRONON	15	AUC4 AUE4 AUE4
RTE DE LA BELLE ETOILE	-	AUH1 AUE12 AUH12 AUH13 AUE4 AUH13 AUH14
RTE DE LA CROIX-MARIE	-	AUE4 AUE4
RTE DE LA FORET	25	AUE4 AUE5 AUE5
RTE DE LA GRANGE DES CHAMPS	25	AUE4 AUE5 AUE4 AUE4 AUE3
RTE DU GUE L'EVEQUE	245	AUE7 AUE6
TERRES DE LA GIRONNIERE	35	AUC7
VTE D'OZZIER	1145	AUE4 AUE7 AUE6 AUE6 AUE6 AUE6
VTE DE NOYERS	25	AUE3 AUE4

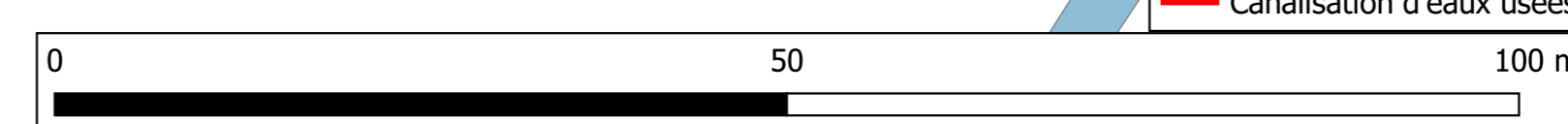


12



LEGENDE

- Micro station d'épuration
- Regard
- Canalisation d'eaux usées



Département du Loiret
Communauté de Communes Canaux et Forêts en Gâtinais
COMMUNE DE OUSSOY-EN-GÂTINAIS

Schéma directeur d'assainissement

Maîtrise d'ouvrage: **Communauté de Communes Canaux et Forêts en Gâtinais**
155, rue des Érables – Parc d'activités du Pays de Lorris
BP 7 – 45 202 OSMERES
Tél : 02 38 92 31 11

Bureau d'études: **impulse**
green & energy

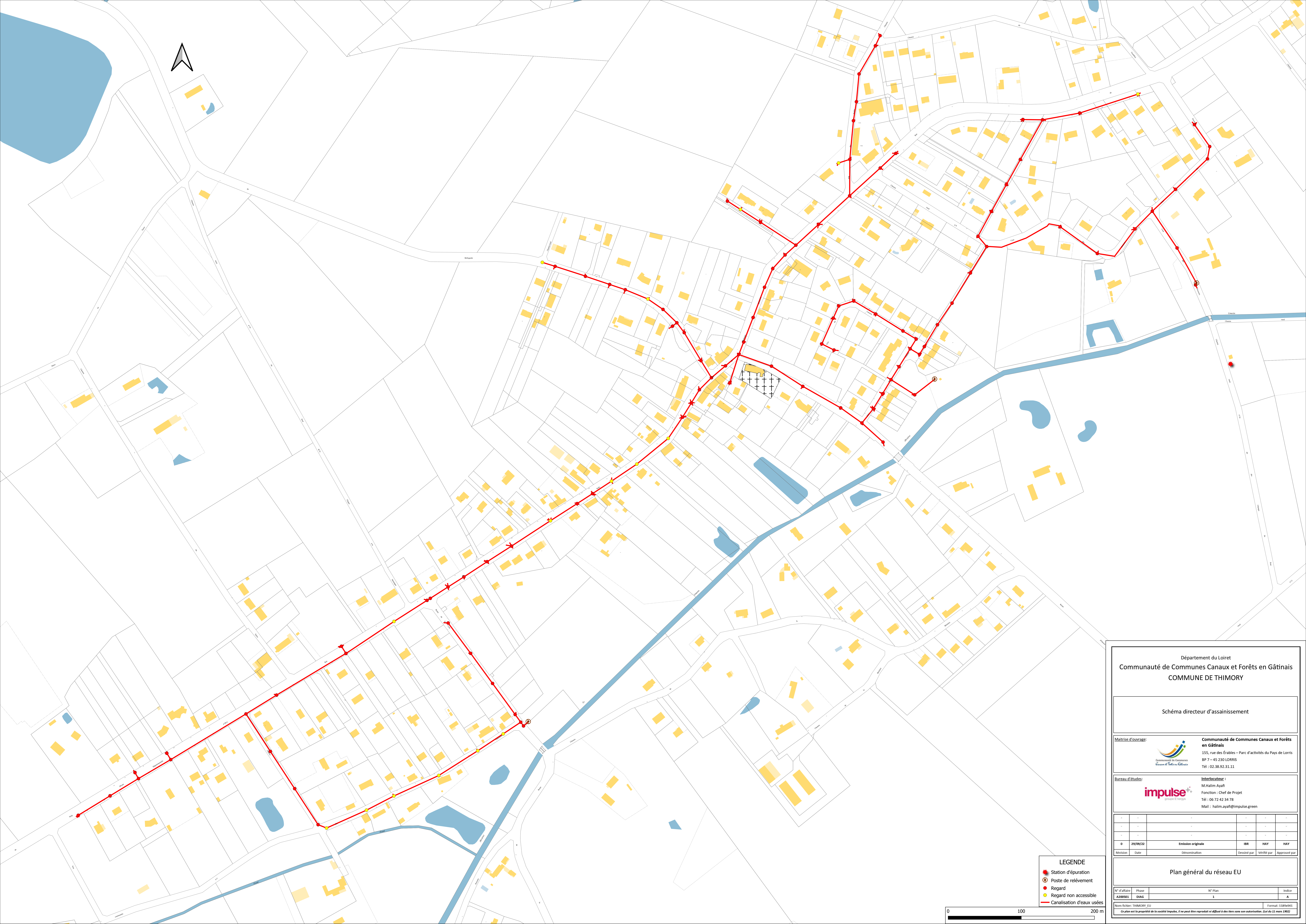
Interlocuteur :
M. Juan Bernardo Pedrozo Rojas
Fonction : Chargé de Projet
Tél : 06 33 40 93 95
Mail : juan-bernardo.pedrozo-rojas@impulse.green

N°	Date	Émission originale	IBR	JPE	JPE
0	29/09/22				

Plan général du réseau EU
NORD


N° d'affaire	Phase	N° Plan	Indice
A200001	DIAG	1	A

Nom fichier: OUSSOY_EN_GATINAIS_EU
Ce plan est la propriété de la société Impulse, il ne peut être reproduit ni diffusé à des tiers sans son autorisation. (Loi du 12 mars 1982)



LEGENDE

- Station d'épuration
- Poste de relèvement
- Regard
- Regard non accessible
- Canalisation d'eaux usées



Département du Loiret
Communauté de Communes Canaux et Forêts en Gâtinais
COMMUNE DE THIMORY

Schéma directeur d'assainissement

Maitrise d'ouvrage: **Communauté de Communes Canaux et Forêts en Gâtinais**
155, rue des Érables – Parc d'activités du Pays de Lorris
BP 7 – 45 230 LORRIS
Tél : 02.38.92.31.11

Bureau d'études: **impulse+**
Interlocuteur :
M. Halim Ayati
Fonction : Chef de Projet
Tél : 06 72 42 34 78
Mail : halim.ayati@impulse.green

N°	Date	Émission originale	IBR	HAY	HAY
0	29/09/22				

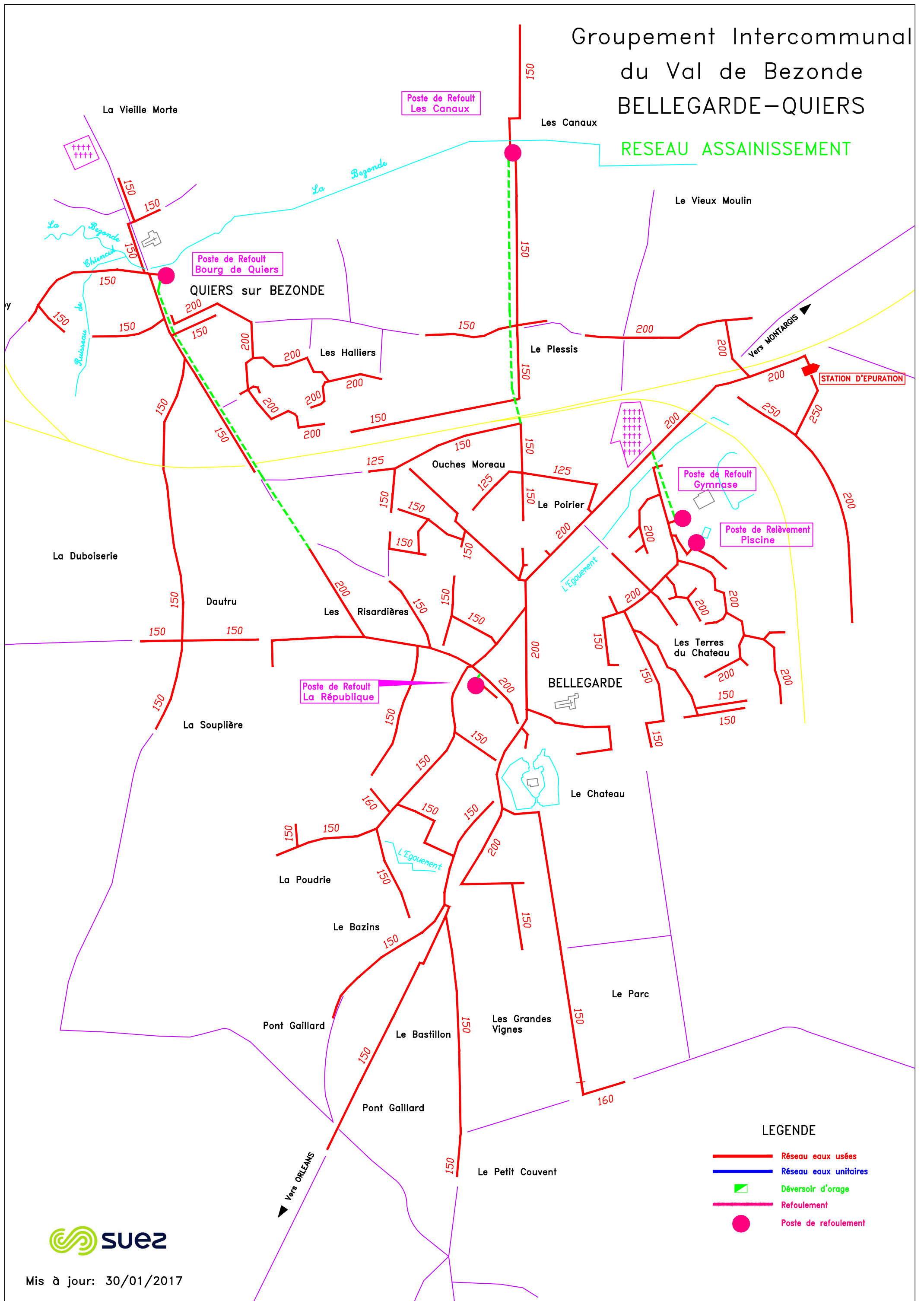
Plan général du réseau EU

N° d'affaire	Phase	N° Plan	Indice
A200901	DIAG	1	A

Nom fichier: THIMORY_EU
Format: 1189x943
Ce plan est la propriété de la société Impulse, il ne peut être reproduit ni diffusé à des tiers sans son autorisation. (Loi du 11 mars 2002)


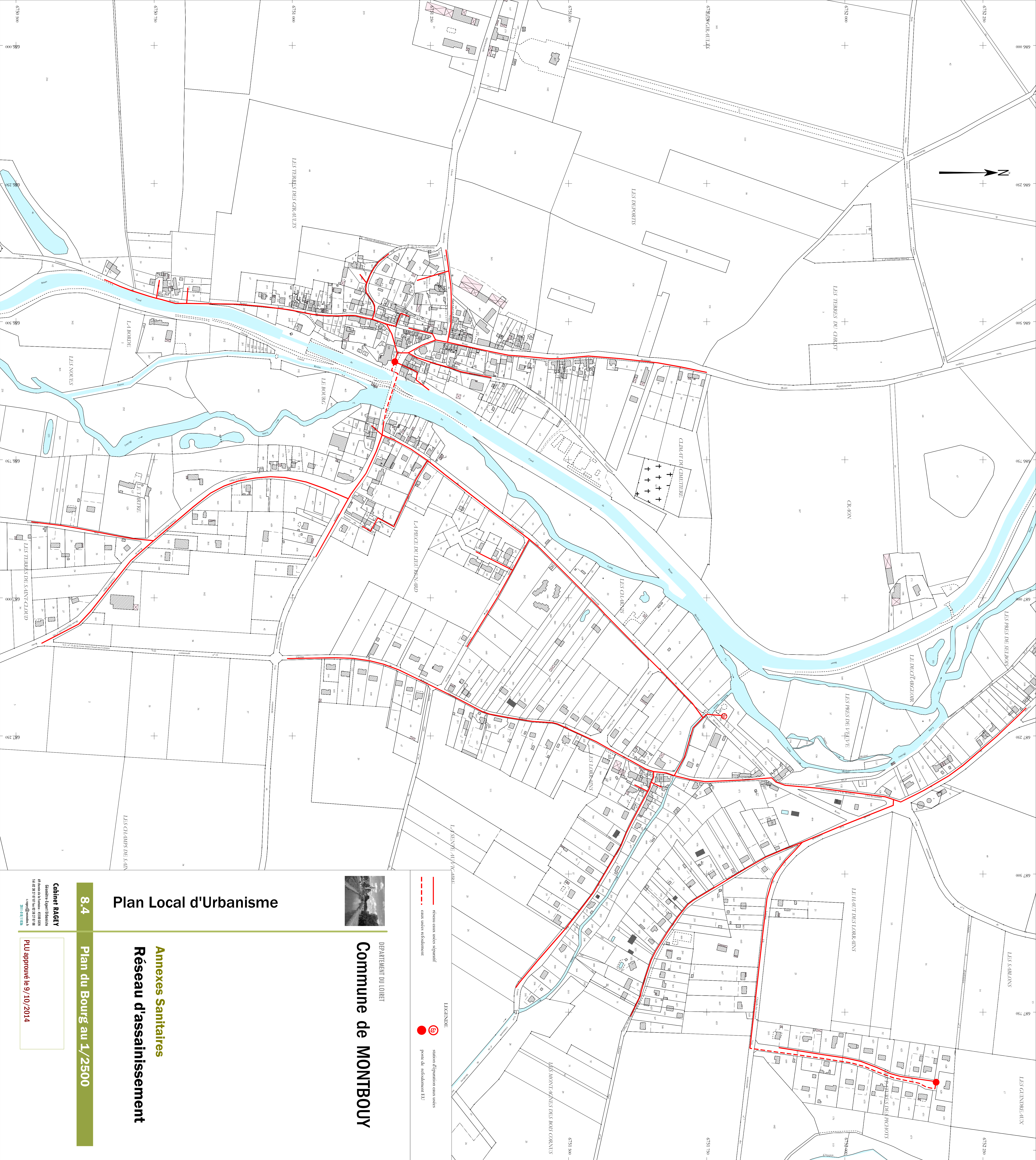
Groupement Intercommunal du Val de Bezonde BELLEGARDE-QUIERS

RESEAU ASSAINISSEMENT



LEGENDE





- Réseau eaux usées
- Réseau eaux unitaires
- - - Déversoir d'orage
- Refoulement
- Poste de refoulement



DEPARTEMENT DU LOIRET
Commune de MONTBOUY

Annexes Sanitaires
Réseau d'assainissement

8.4 Plan du Bourg au 1/2500

- LEGENDE**
-  réseau eaux usées séparatif
 -  eaux usées ruissellement
 -  station d'épuration aux usées
 -  point de refoulement EU

Cabinet RAGEY
 Géomètre Expert Urbaniste
 69 Avenue de la République - 45000 Orléans
 Tél. 02 38 37 07 00 ou 02 38 37 07 08
 C.Ragey@orange.fr
 451 911 1938

PLU approuvé le 9/10/2014