



Plan Local d'Urbanisme Intercommunal

Commune
d'AUVILLIERS-EN-GATINAIS

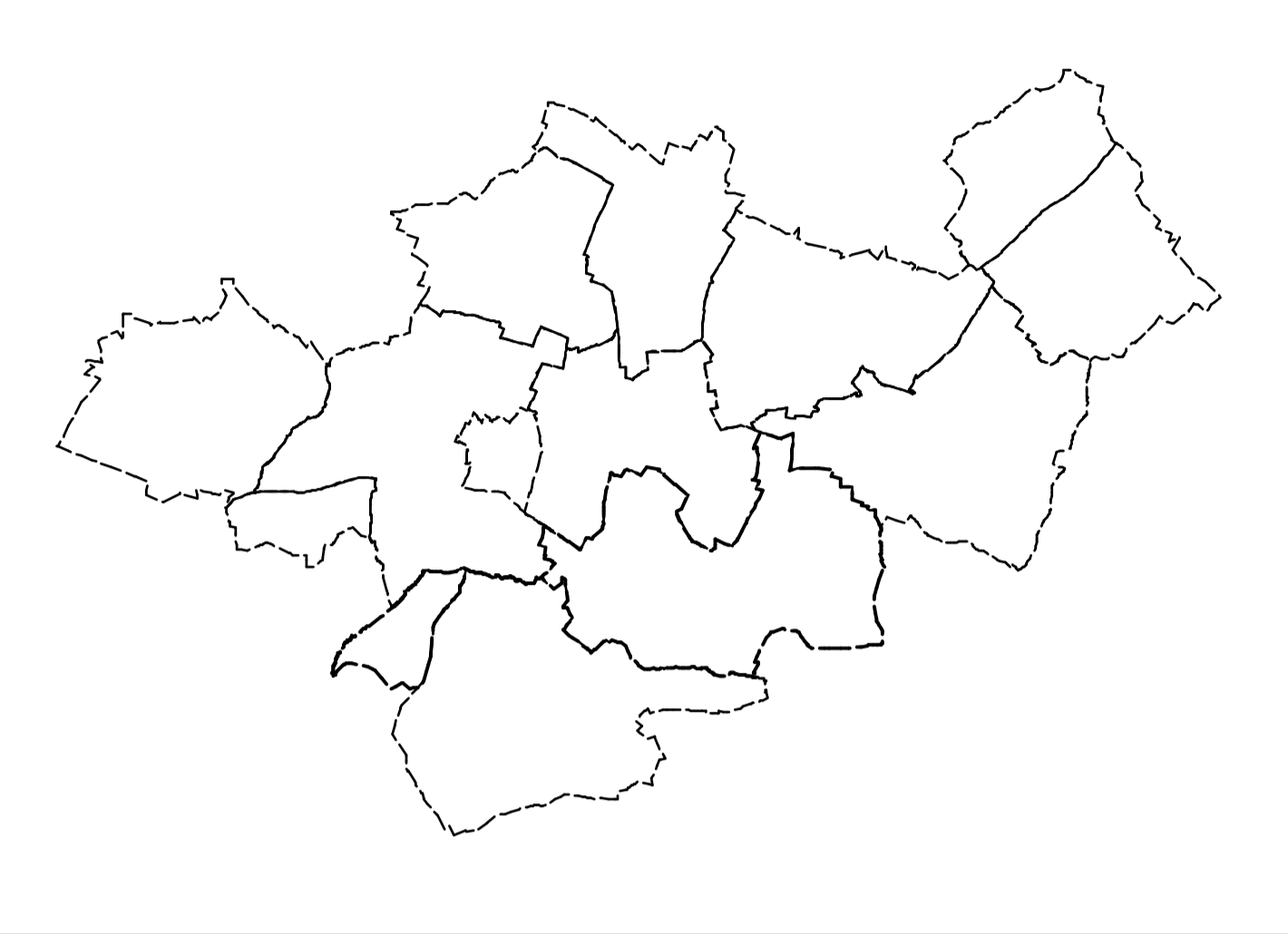
4.2.1a

Roumet Guillet
Urbanisme et paysage
40, rue des routes - 28100 Chartres
Tél : 02 37 35 00 00 - Fax : 02 37 35 81 37
Courriel : roumet.guillet@wanadoo.fr

Echelle : 1/2 000^e

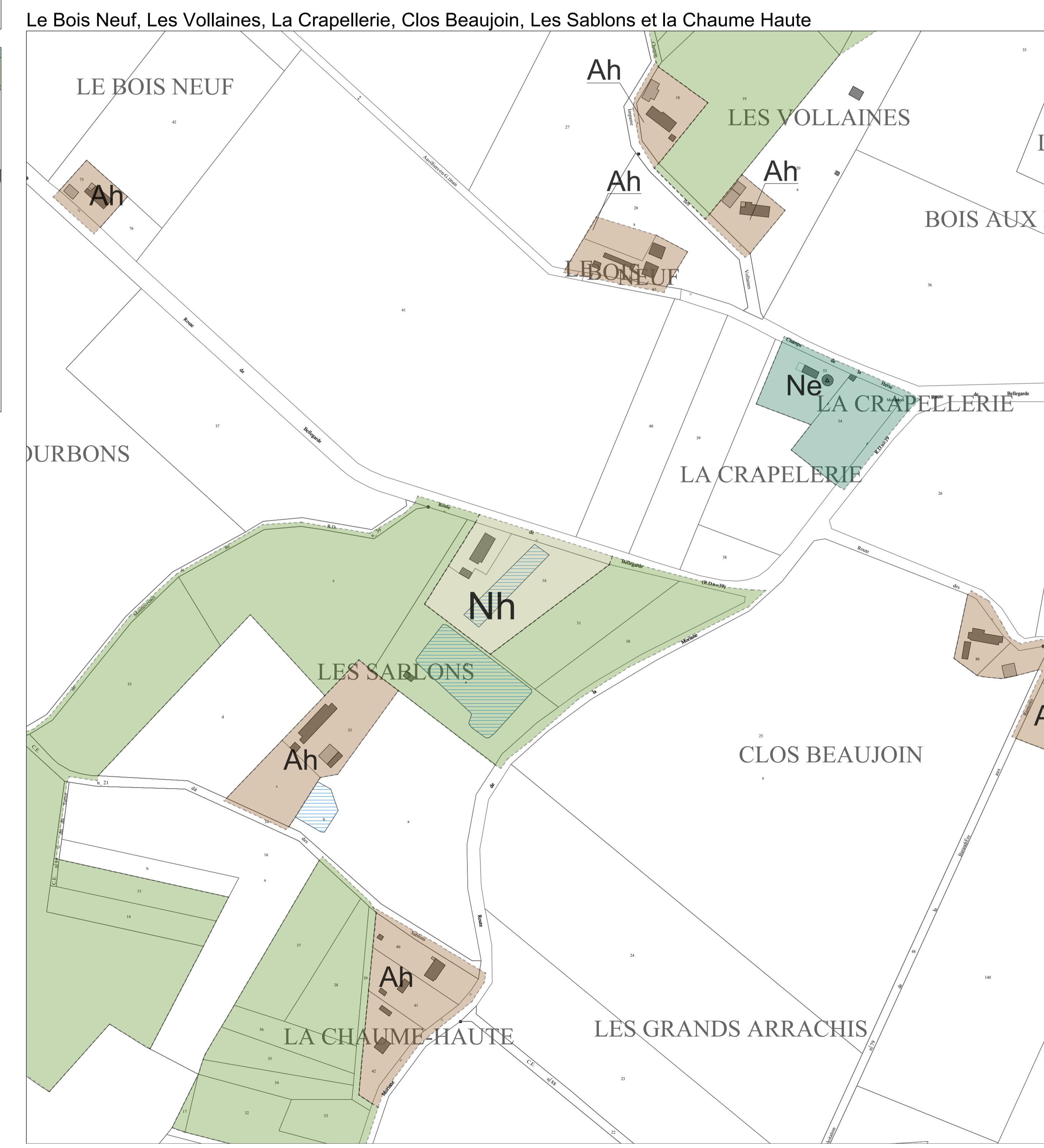
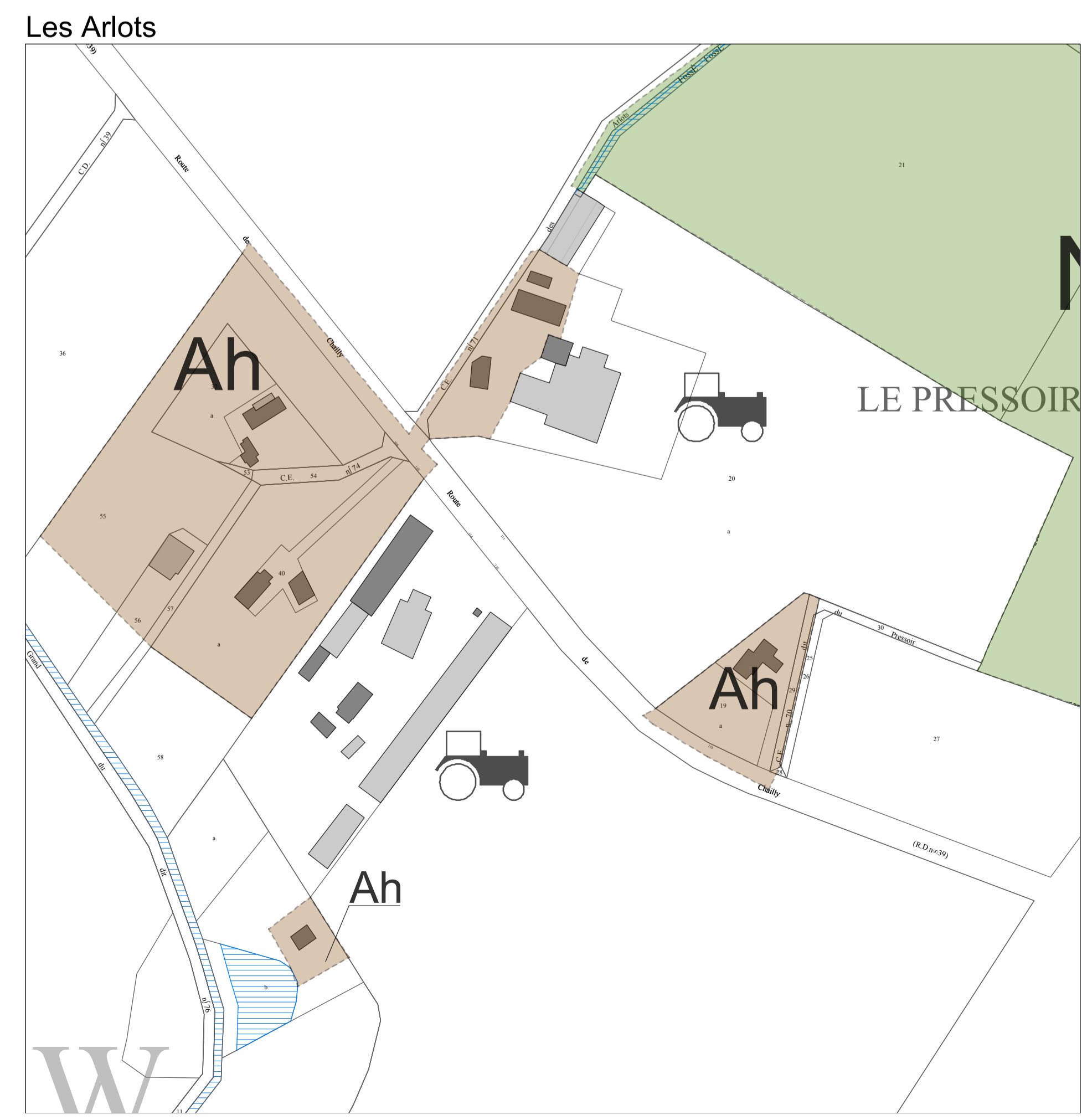
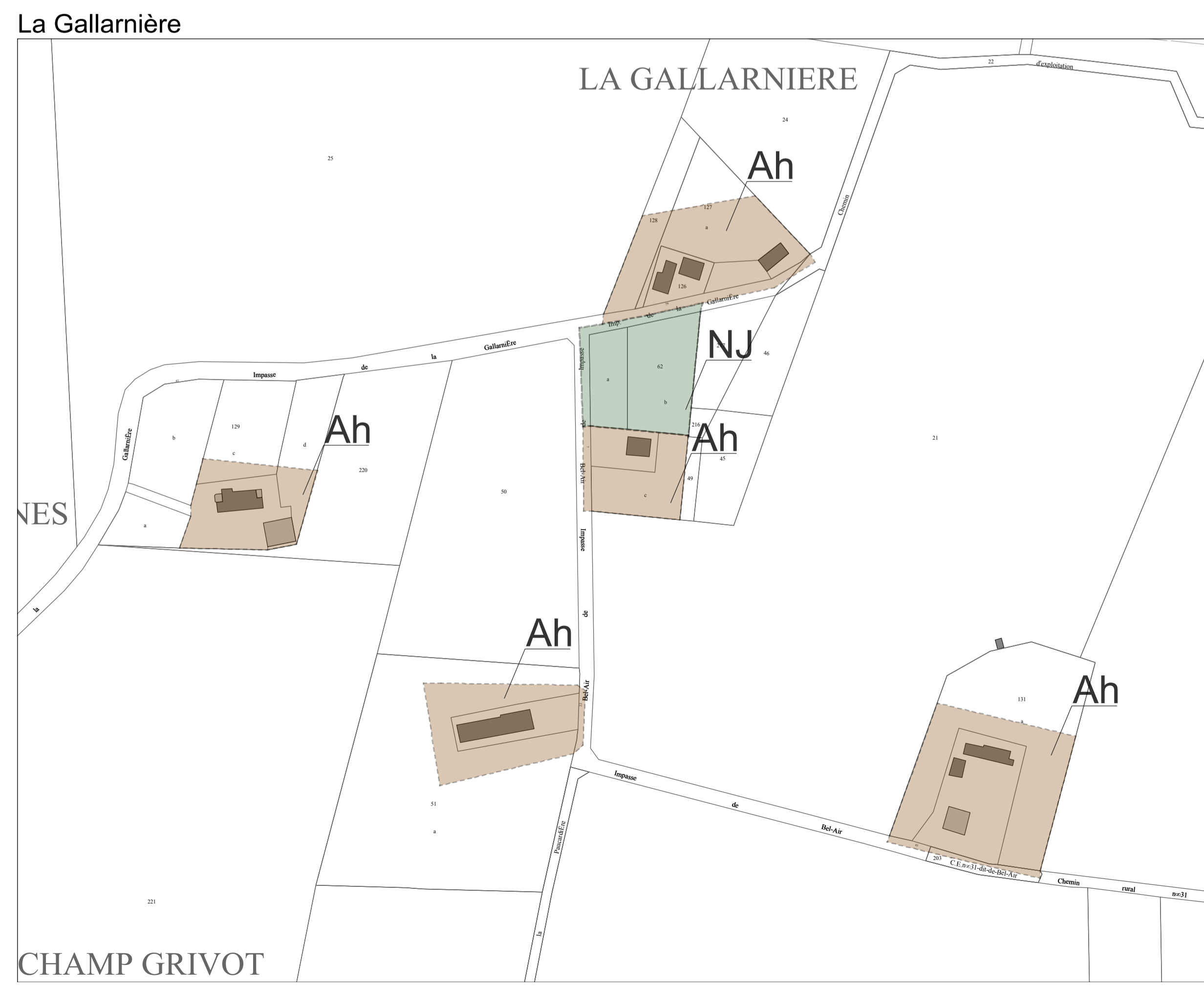
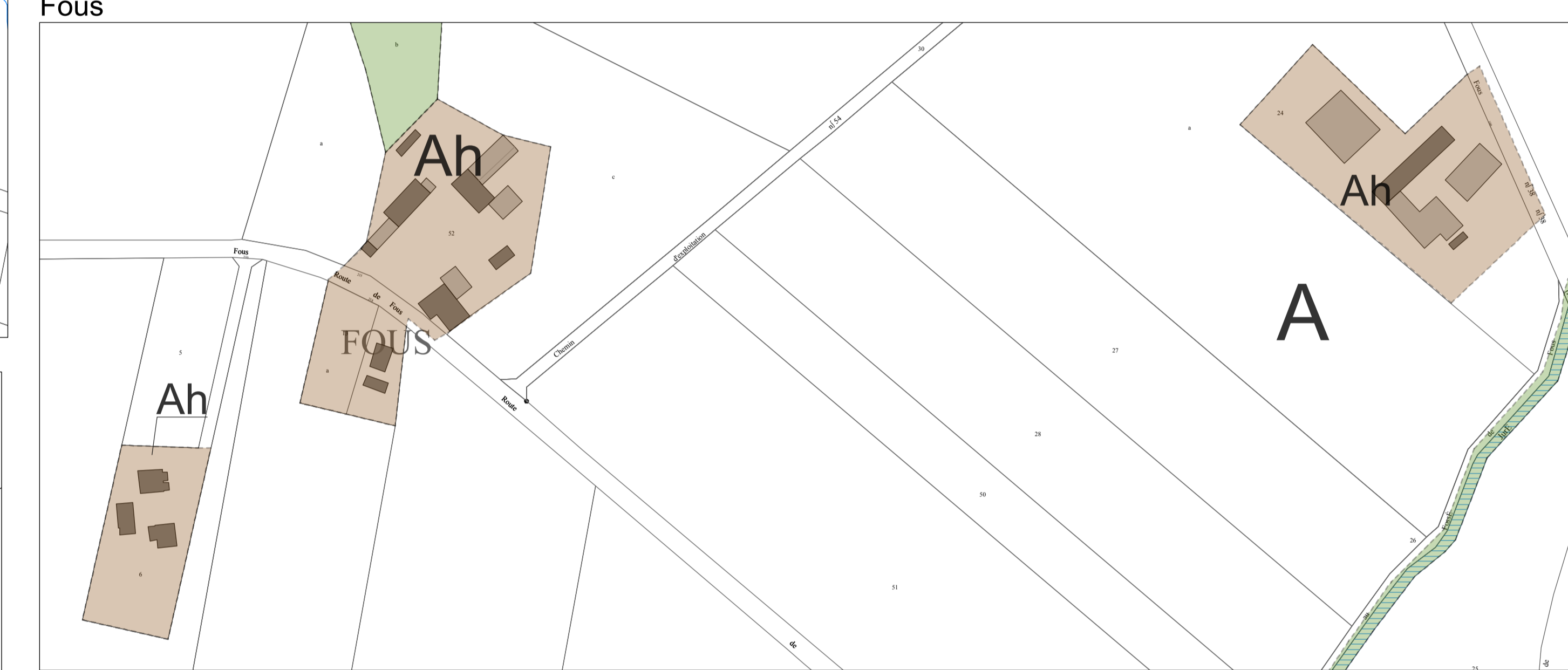
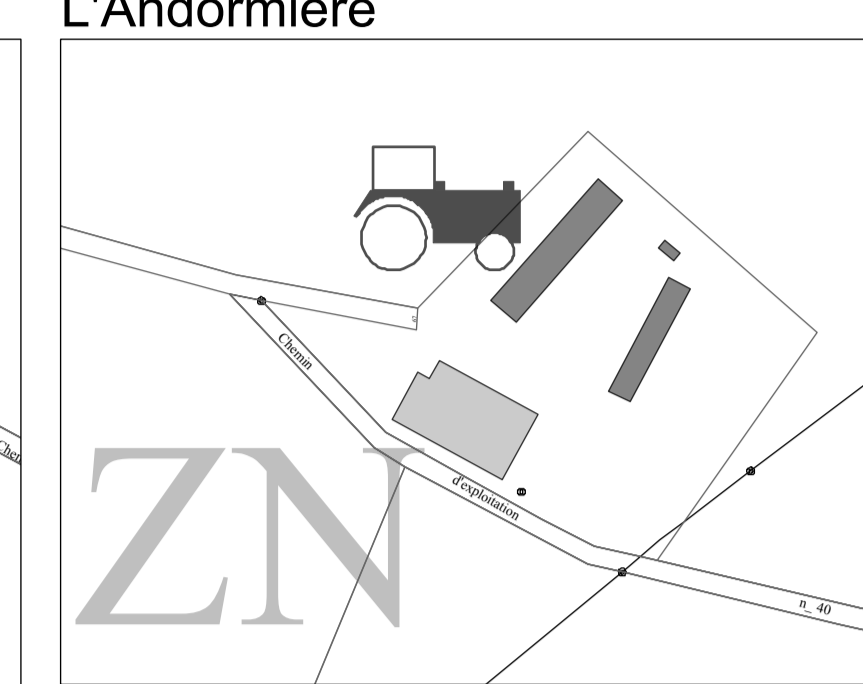
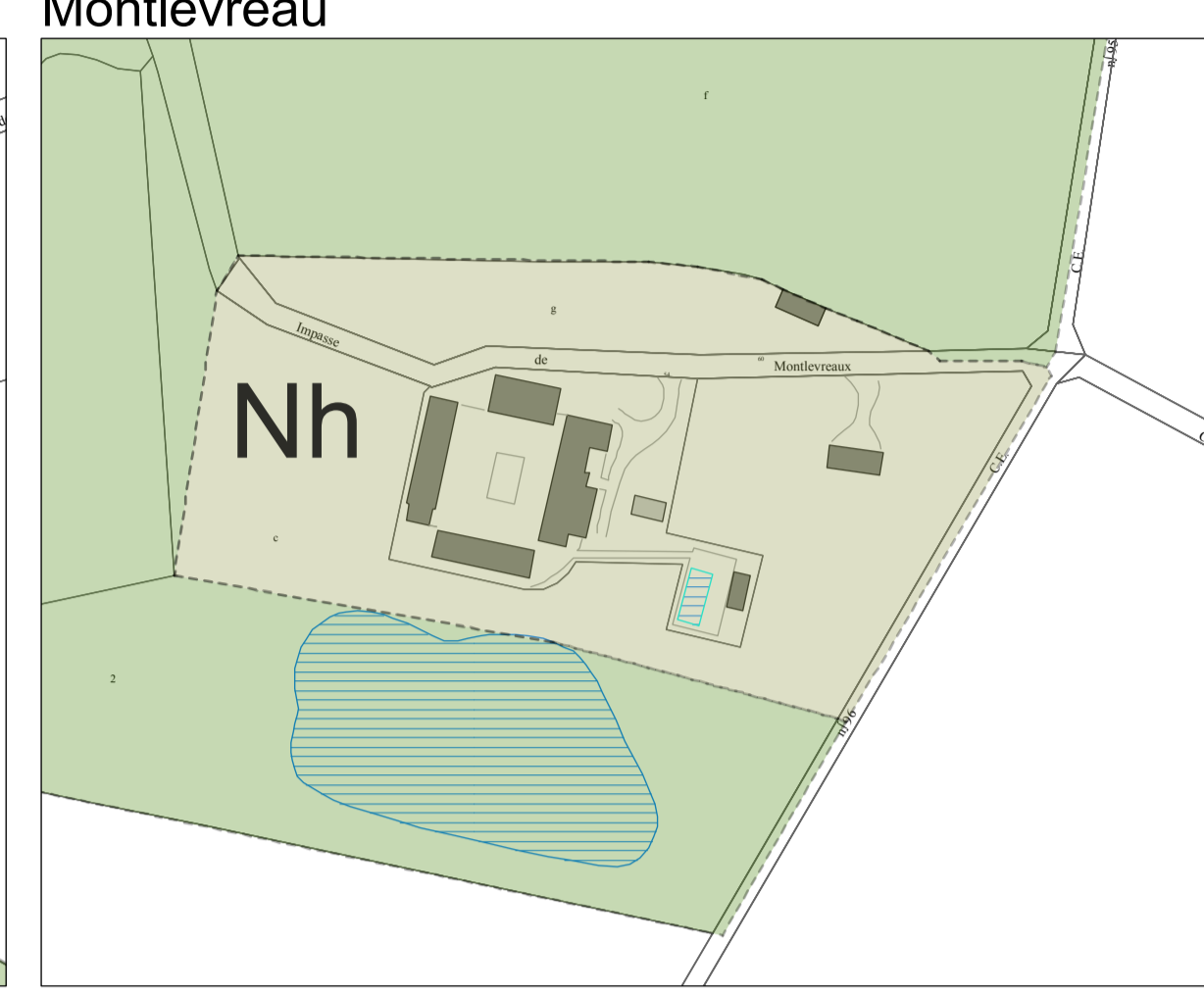
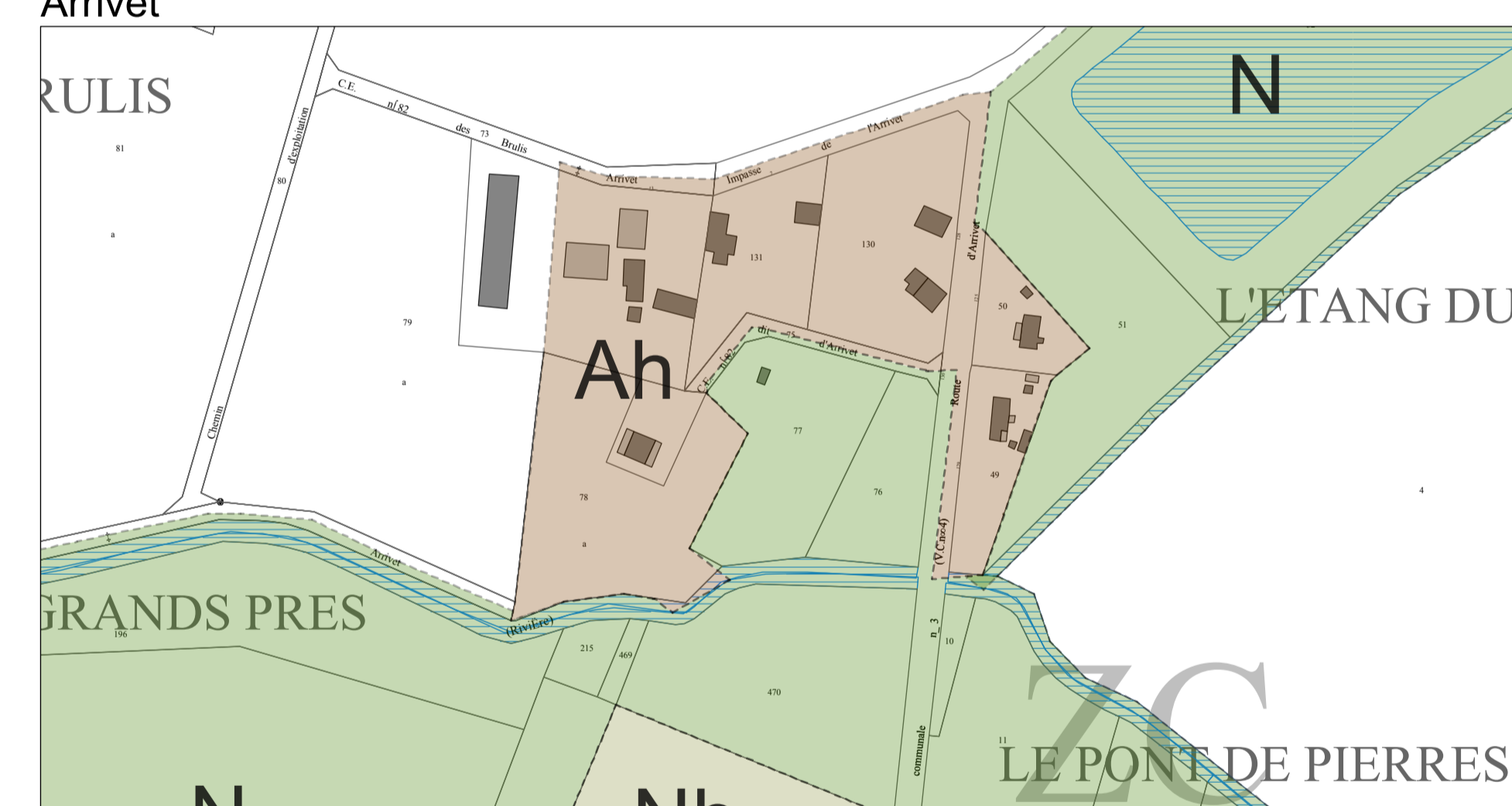
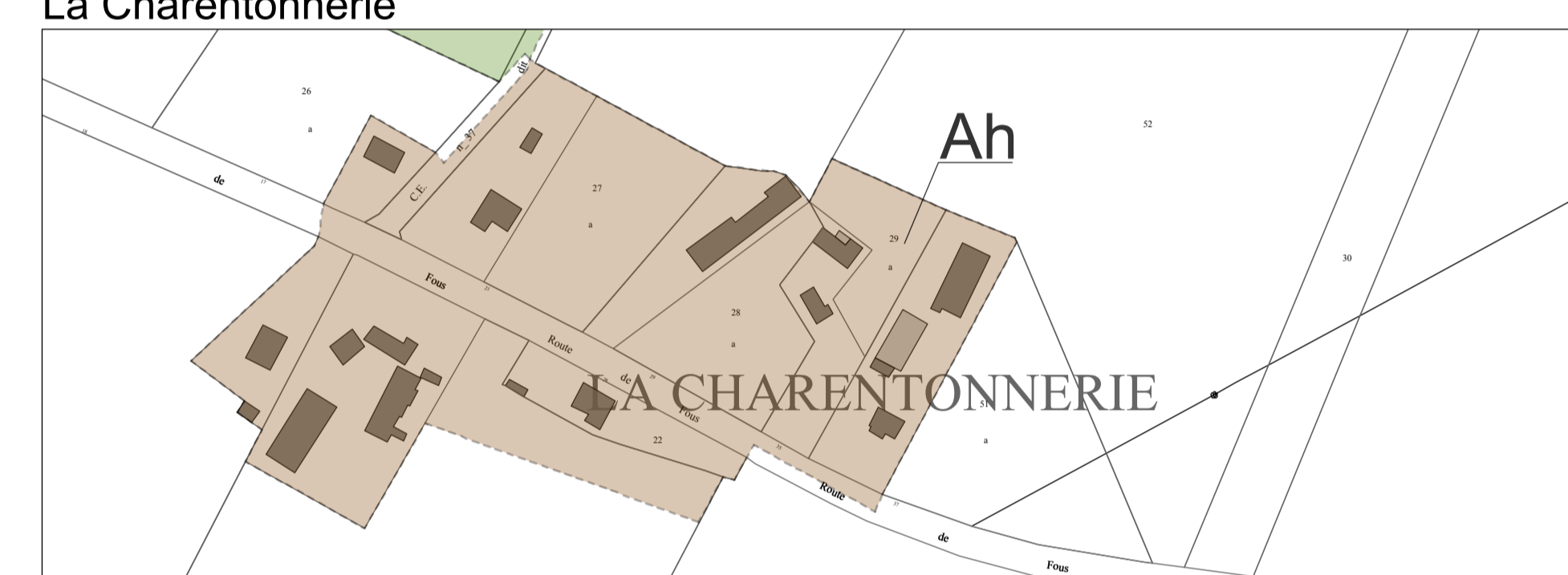
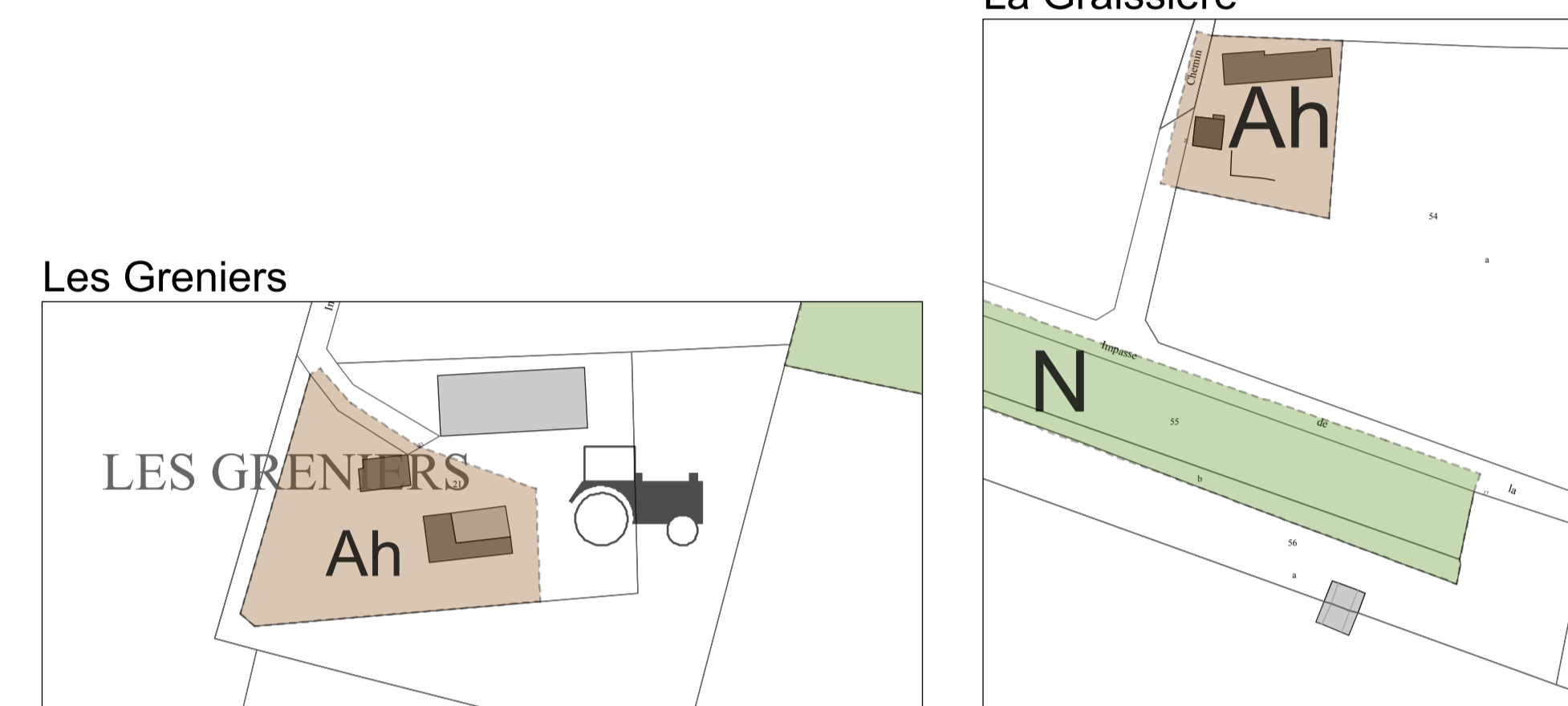
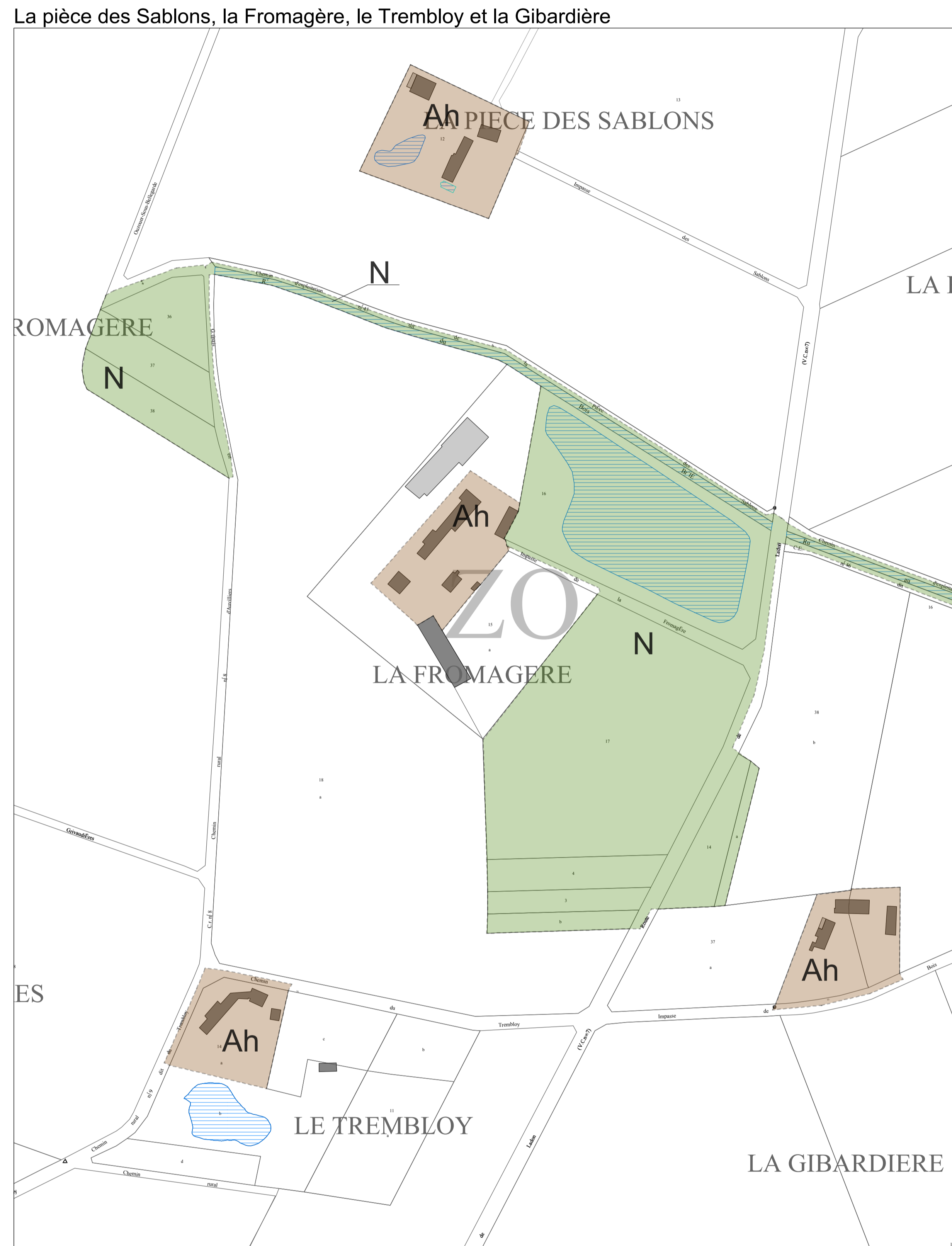

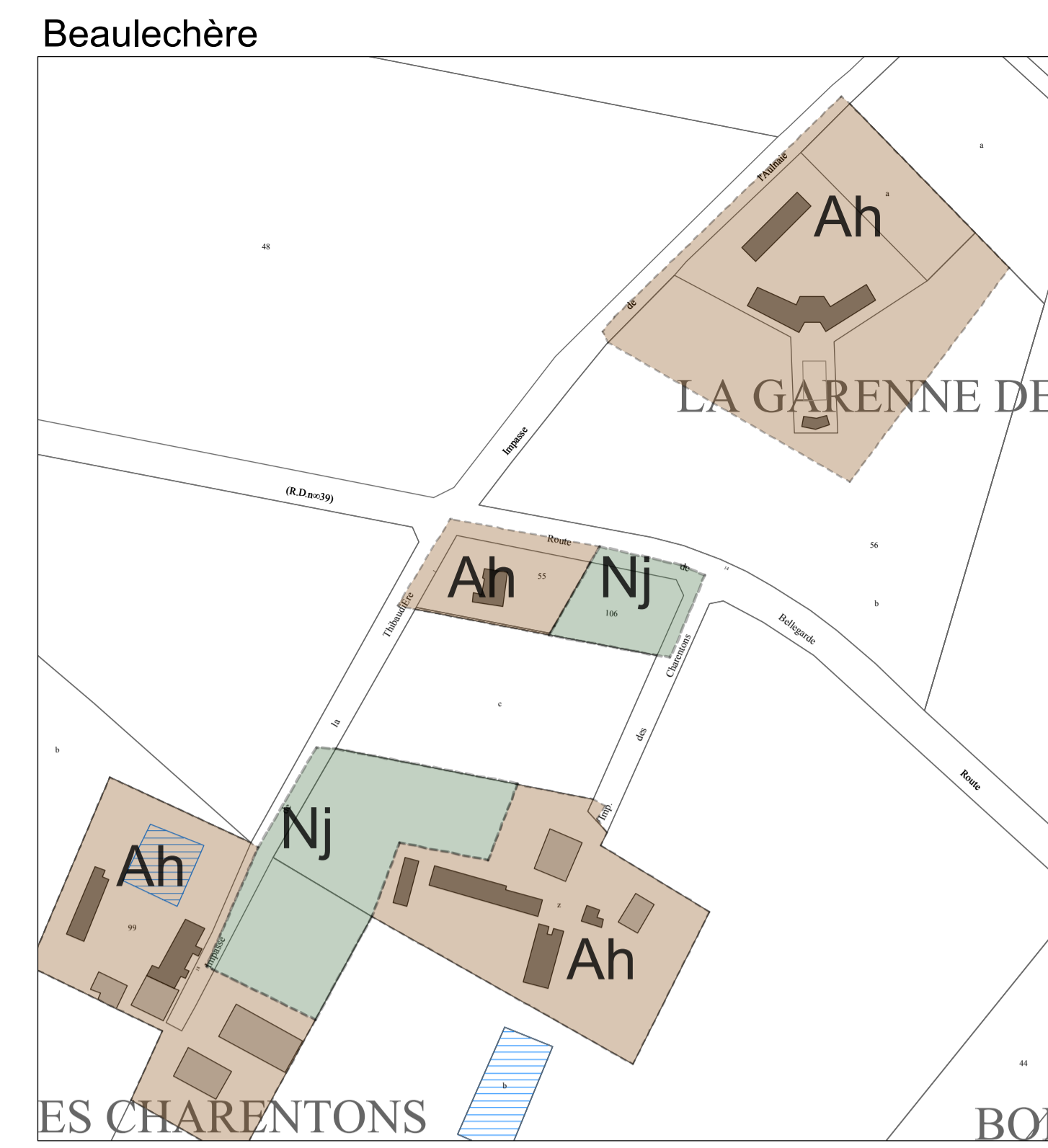
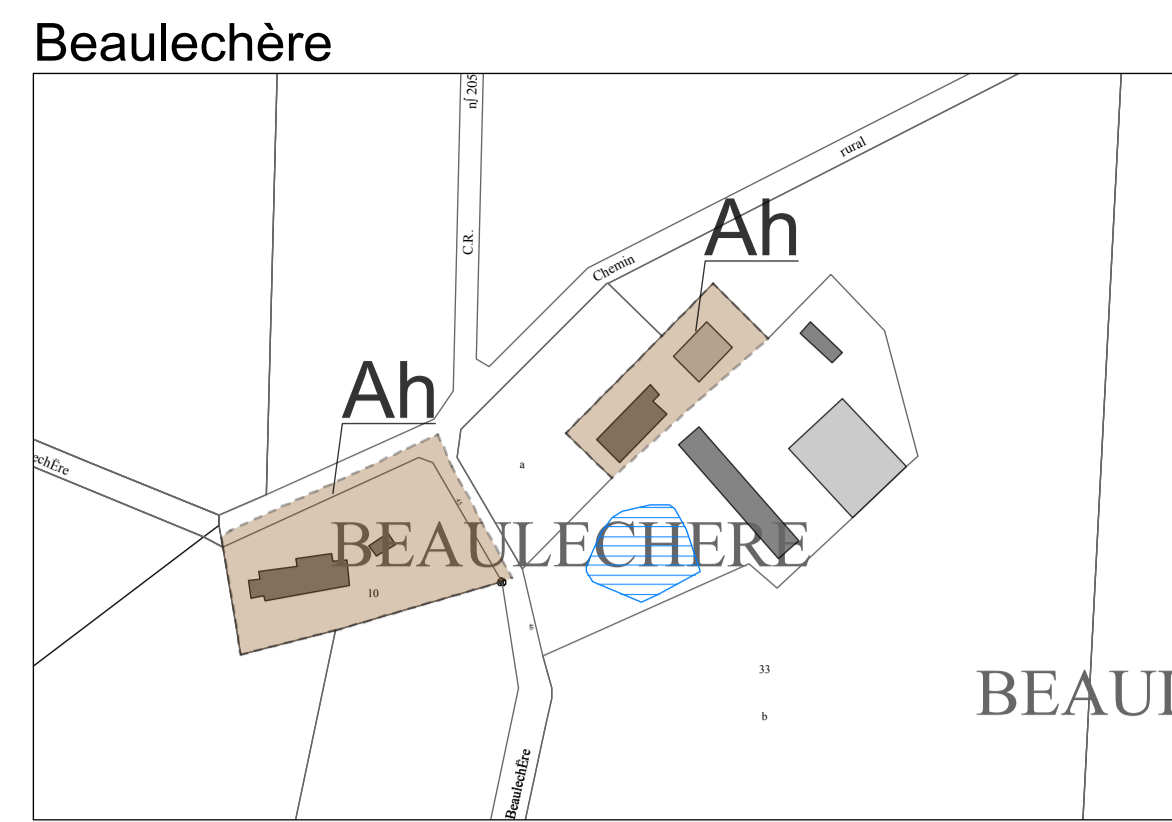
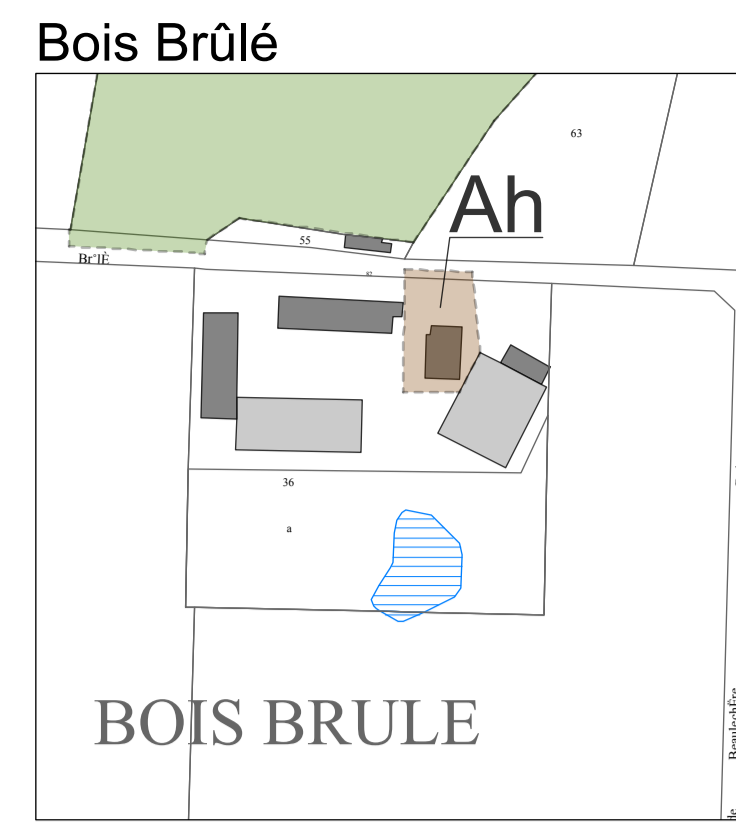
lundi 8 juin 2015

0 100 200 500 m



LEGENDE

- Limite de zone
- Zones urbaines à vocation :**
 - d'habitat et d'activité compatible
 - Secteur ancien situé sur les pôles structurants
 - Secteur non ancien, situé plutôt sur les bourgs
 - d'équipement public
 - d'activité économique
- Zones à urbaniser à vocation :**
 - d'habitat et d'activité compatible, urbanisables à court ou moyen terme
 - d'habitat et d'activité compatible, urbanisables à long terme
 - d'équipement public
 - d'activité économique
- Zones agricoles à vocation :**
 - d'activité exclusivement nécessaire à l'exploitation agricole
 - secteur d'habitat isolé situé en zone agricole mais non nécessaire à l'activité agricole
 - secteur de protection renforcée des surfaces agricoles
 - secteur d'activités
- Zones naturelles à vocation :**
 - naturelle et forestière
 - secteur d'habitat isolé situé au contact d'une zone naturelle
 - secteur d'équipement public
 - secteur de jardin
 - secteur d'activités
- Éléments de protection et prescriptions particulières :**
 - Emplacement réservé
 - Élément de paysage et de patrimoine à protéger
 - Espace Boisé Classé
 - Orientation d'aménagement et de programmation à consulter
 - Zone non aedificandi
- Autres éléments d'information :**
 - Nouvelle construction non inscrite sur le cadastre
 - Nouveau bâtiment d'activité non inscrit sur le cadastre
 - Exploitation agricole





Plan Local d'Urbanisme Intercommunal

Commune
d'AUVILLIERS-EN-GATINAIS

4.2.1b

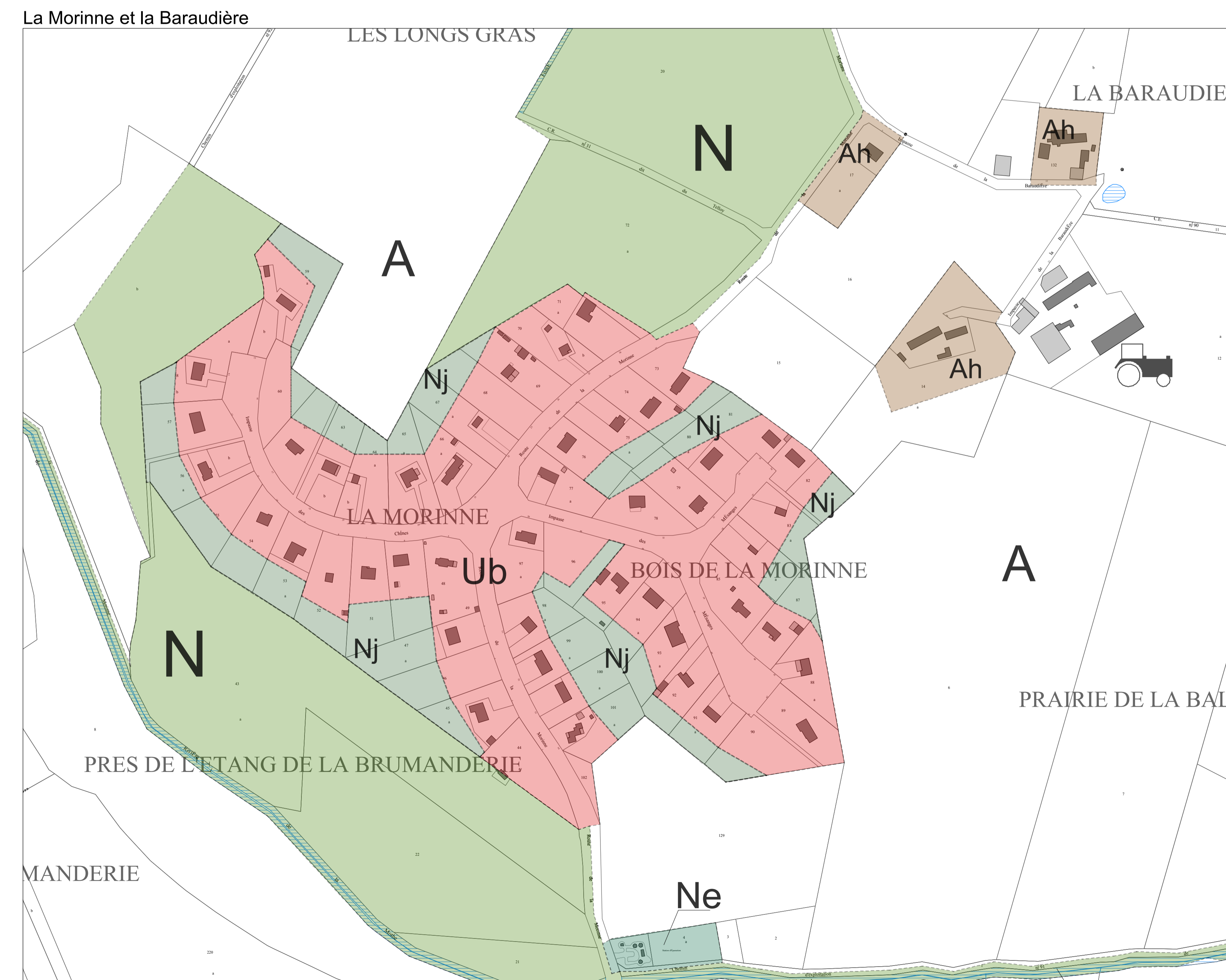
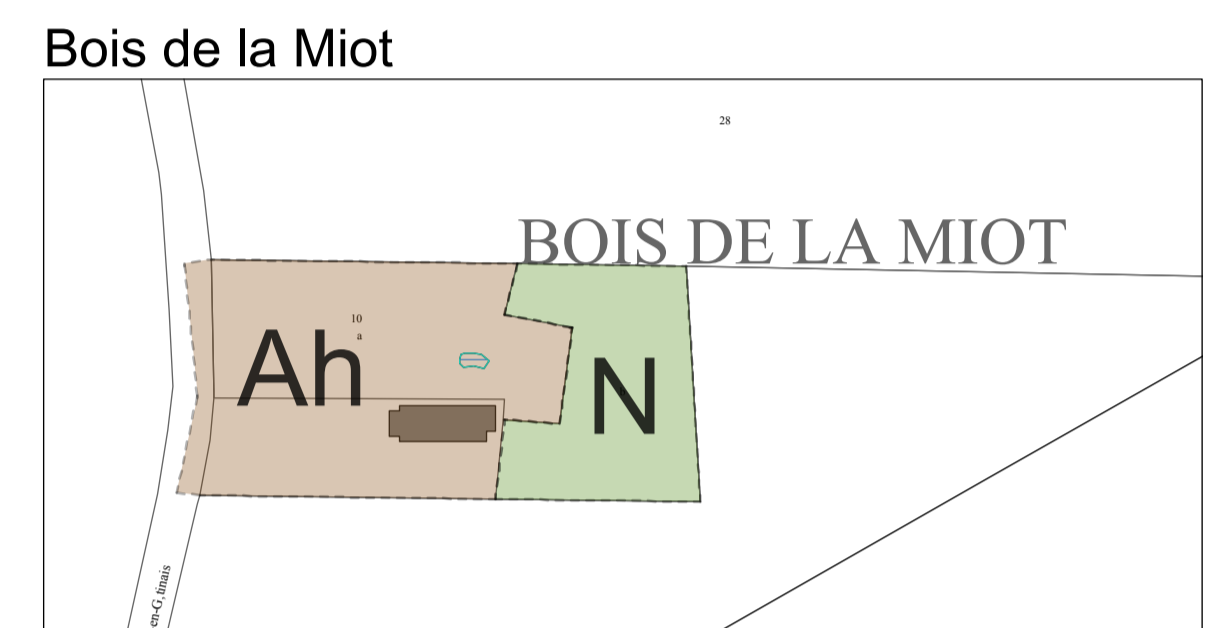
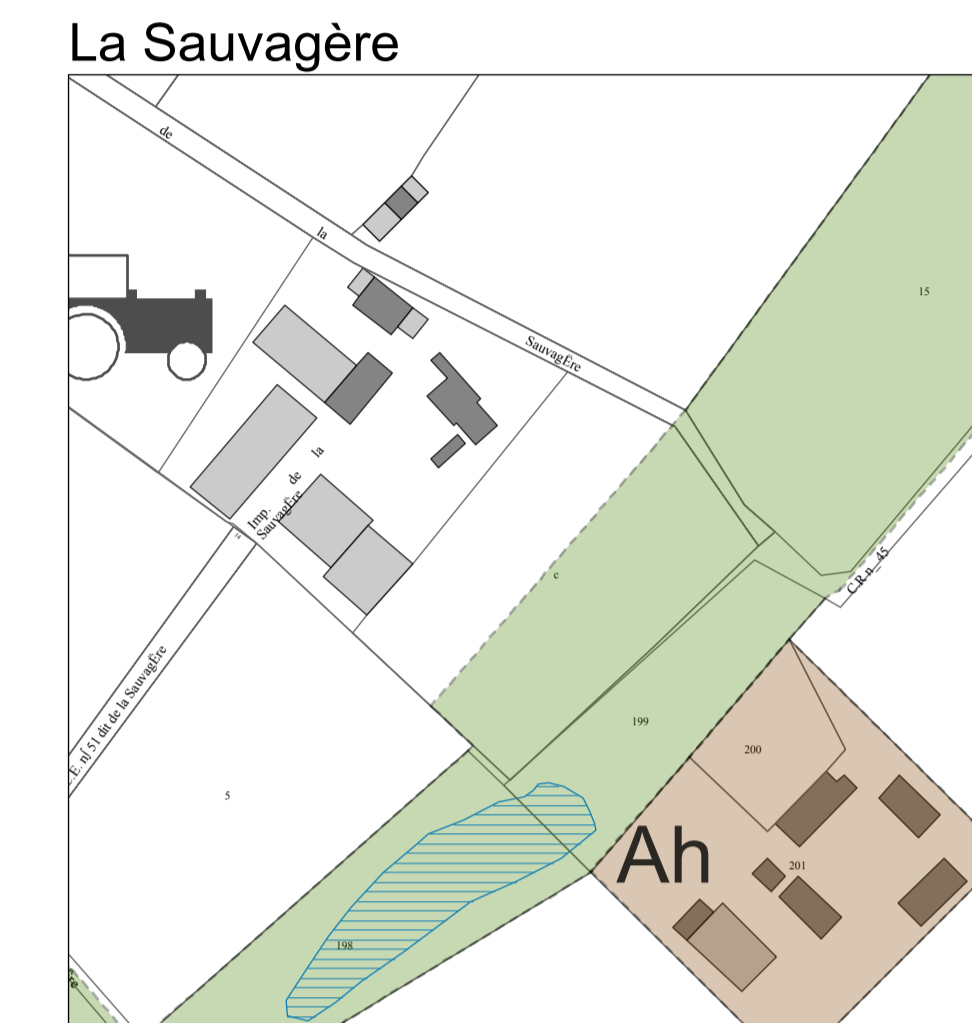
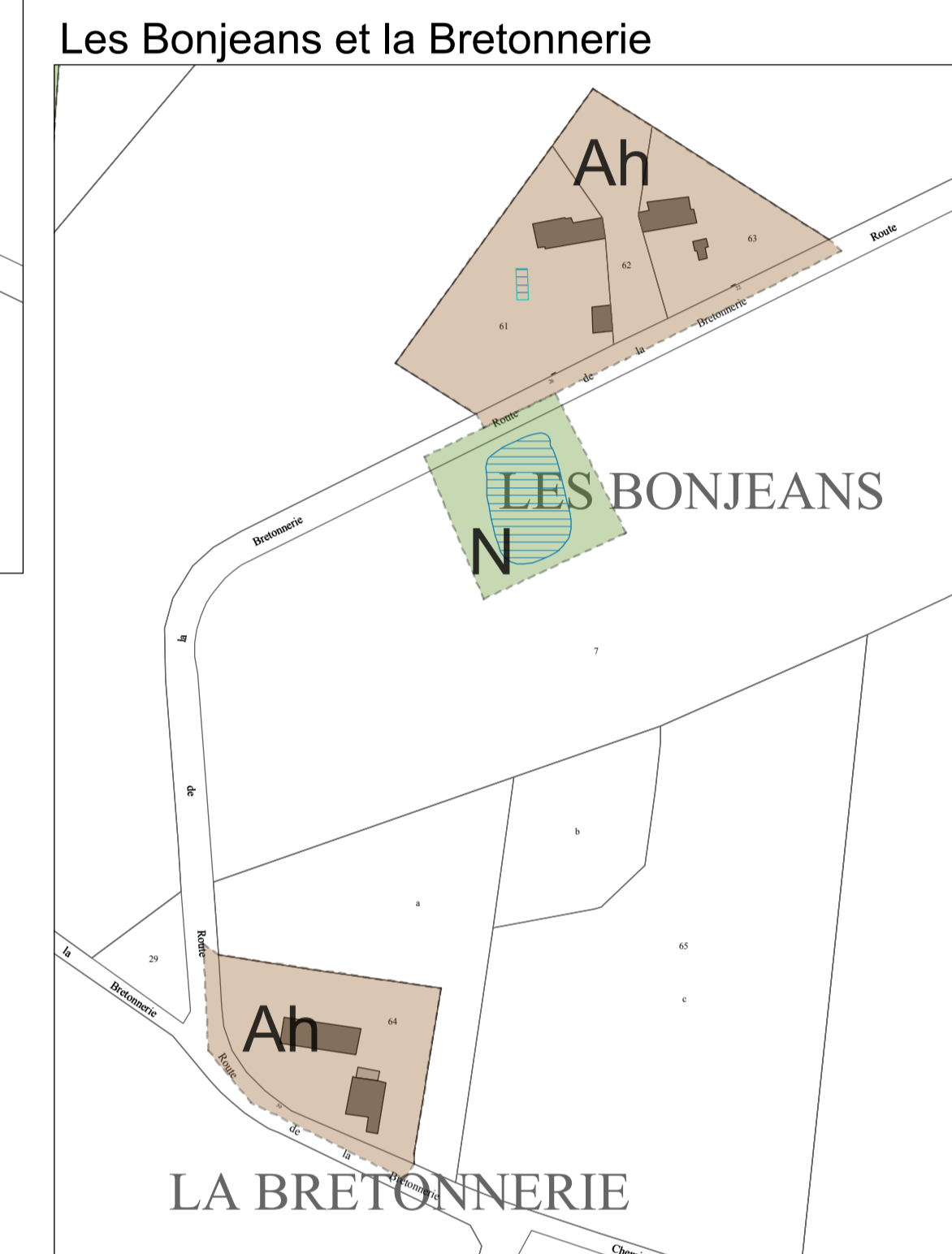
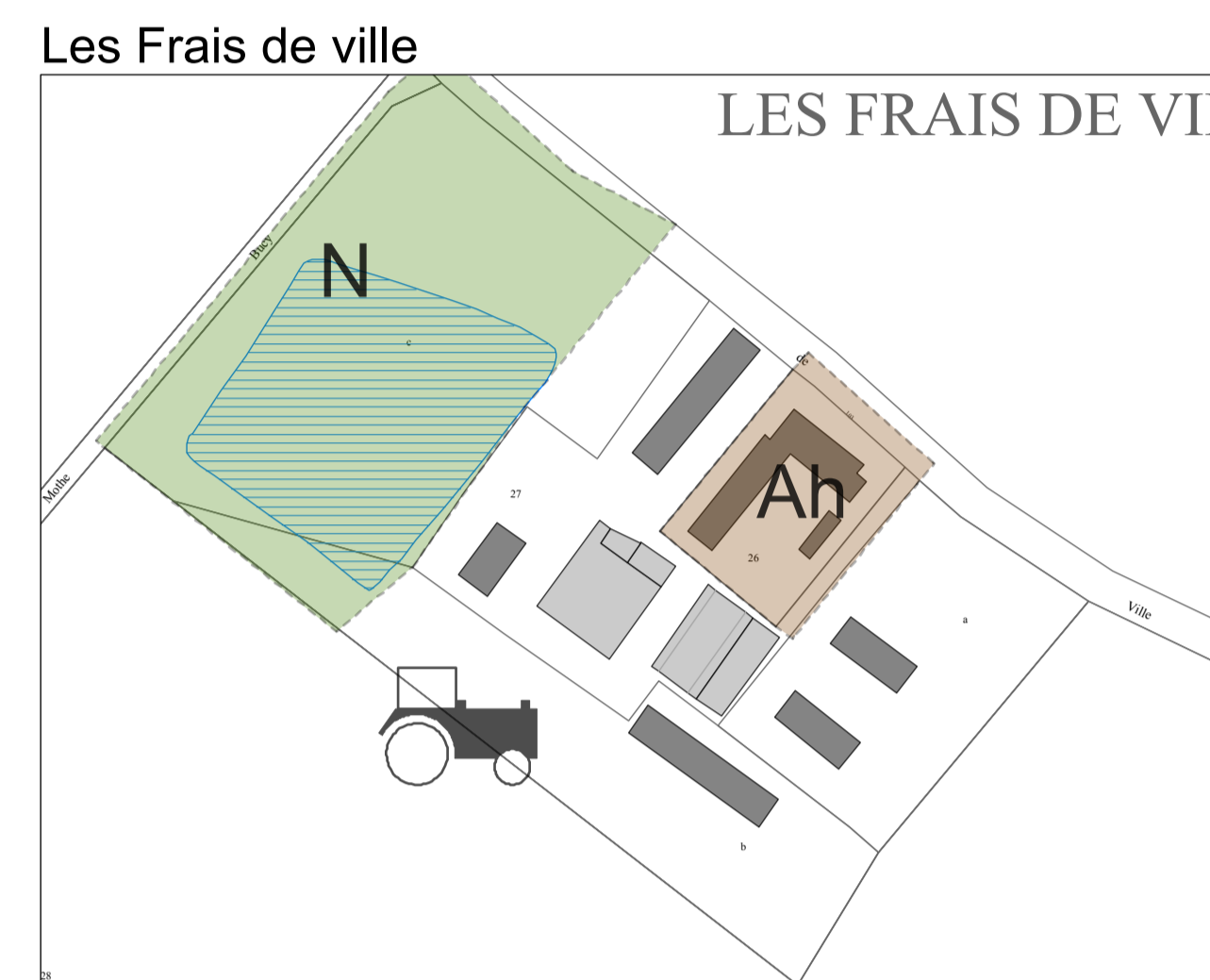
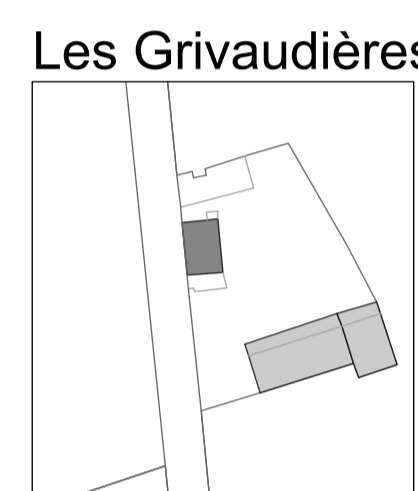
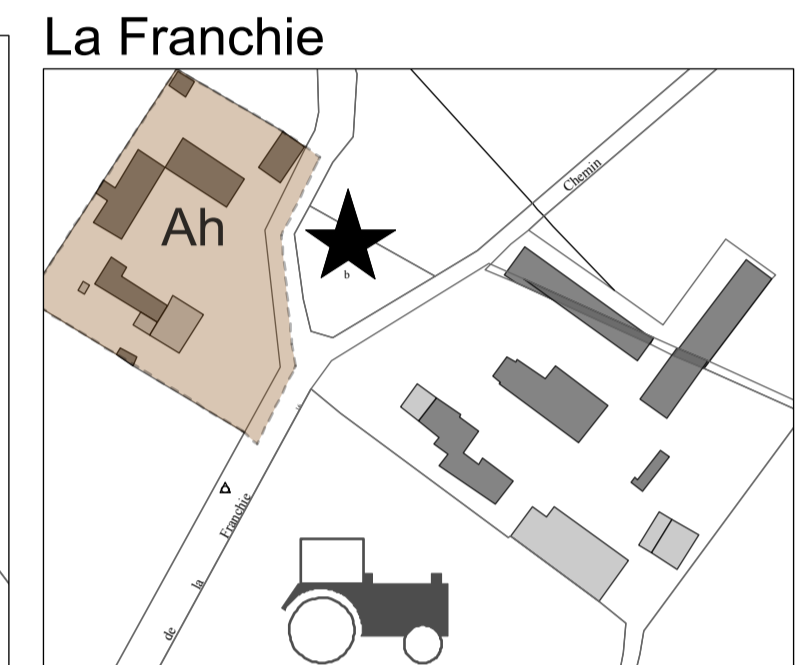
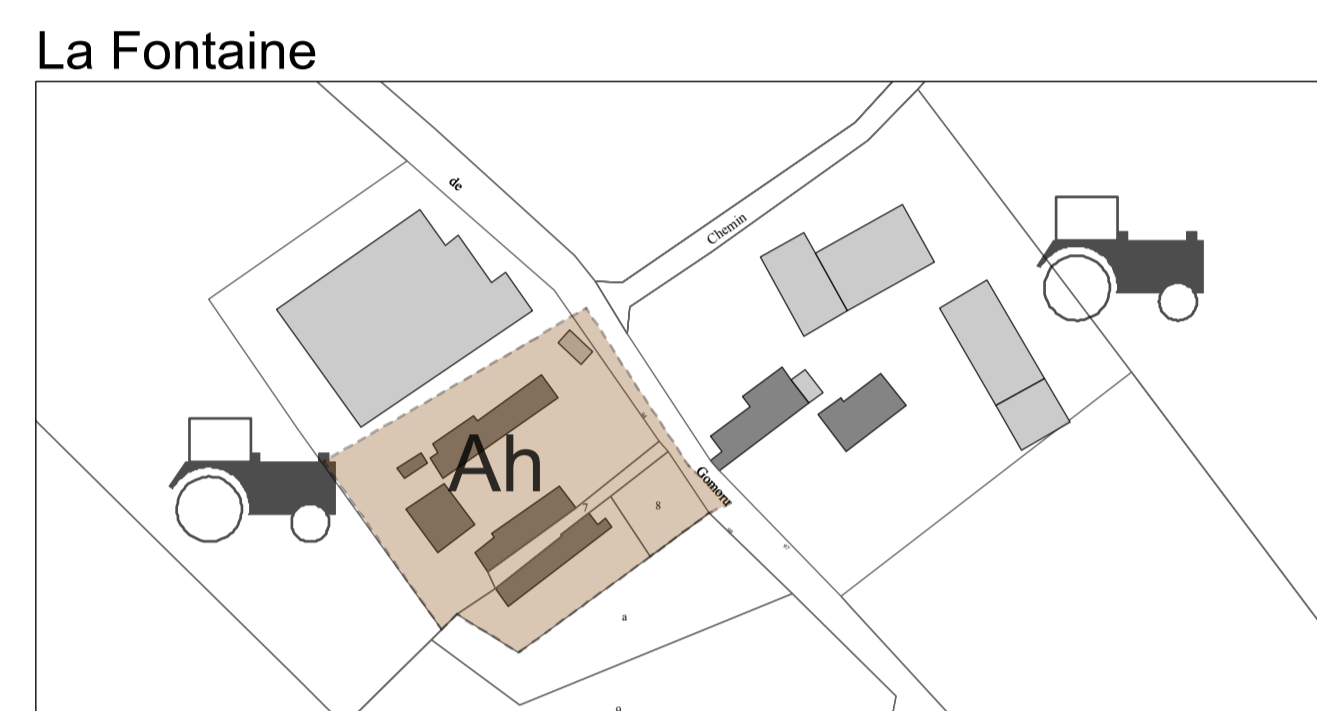
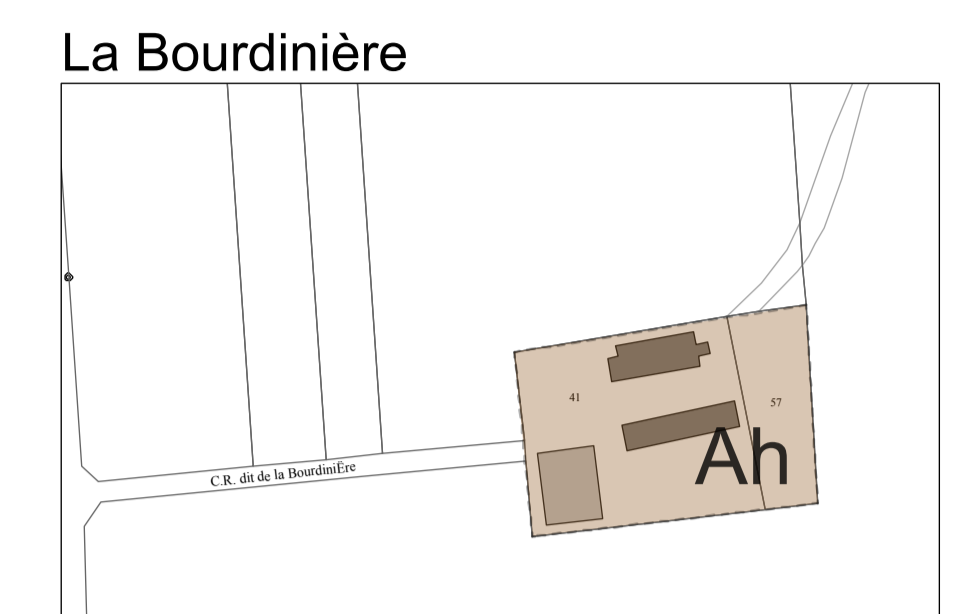
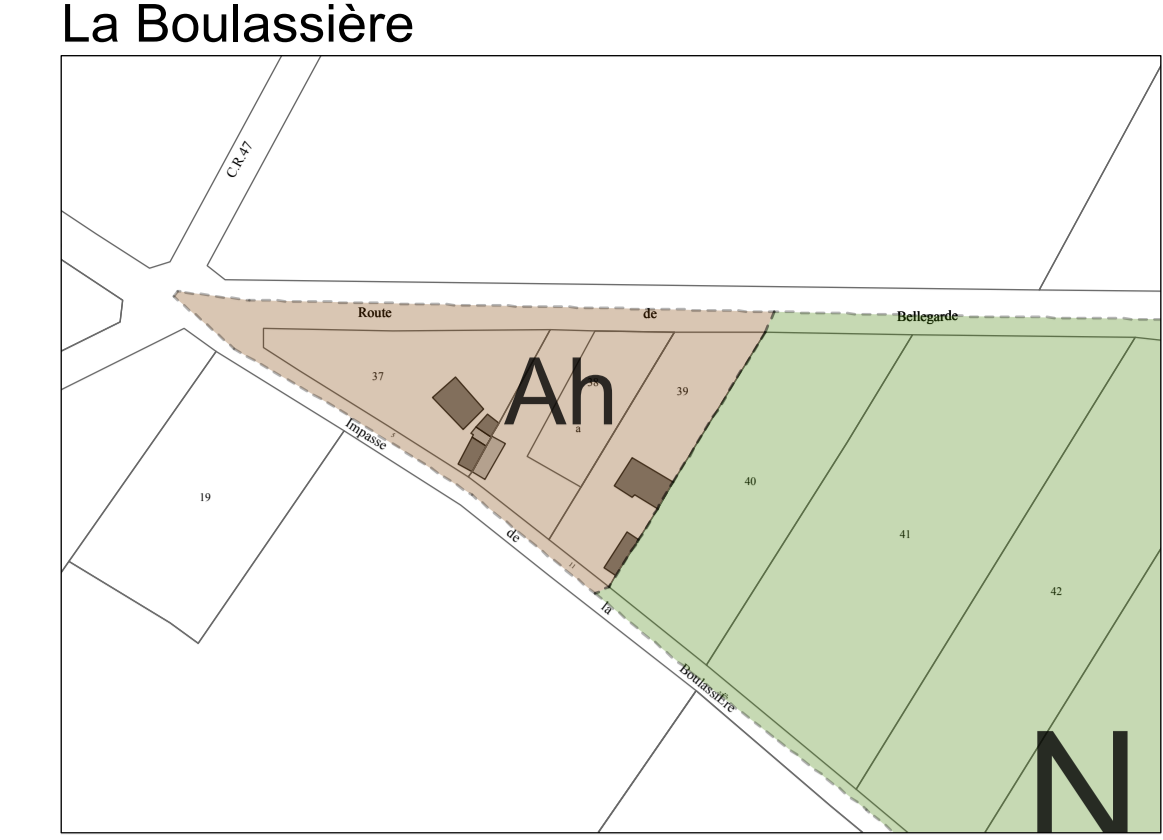
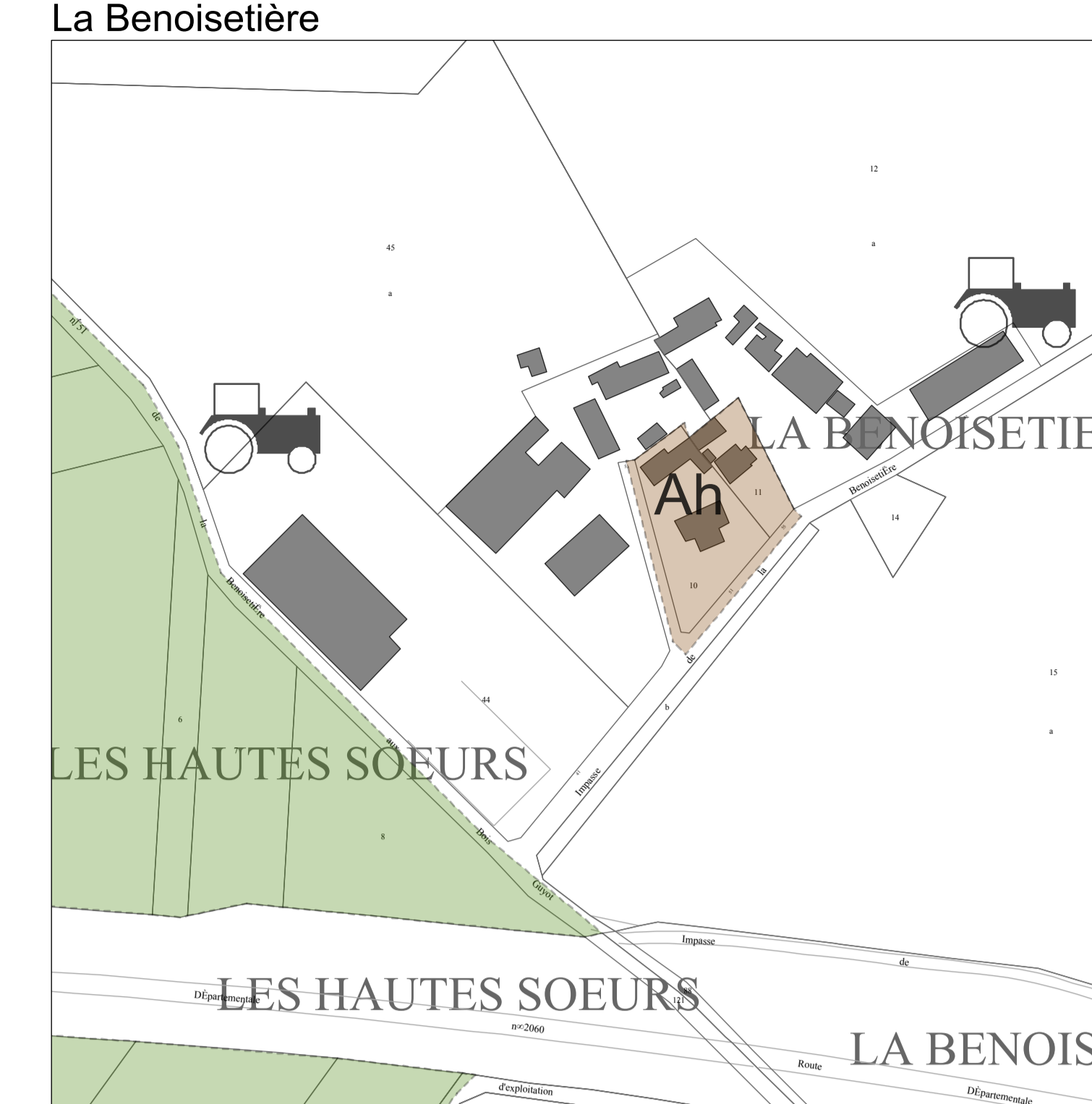
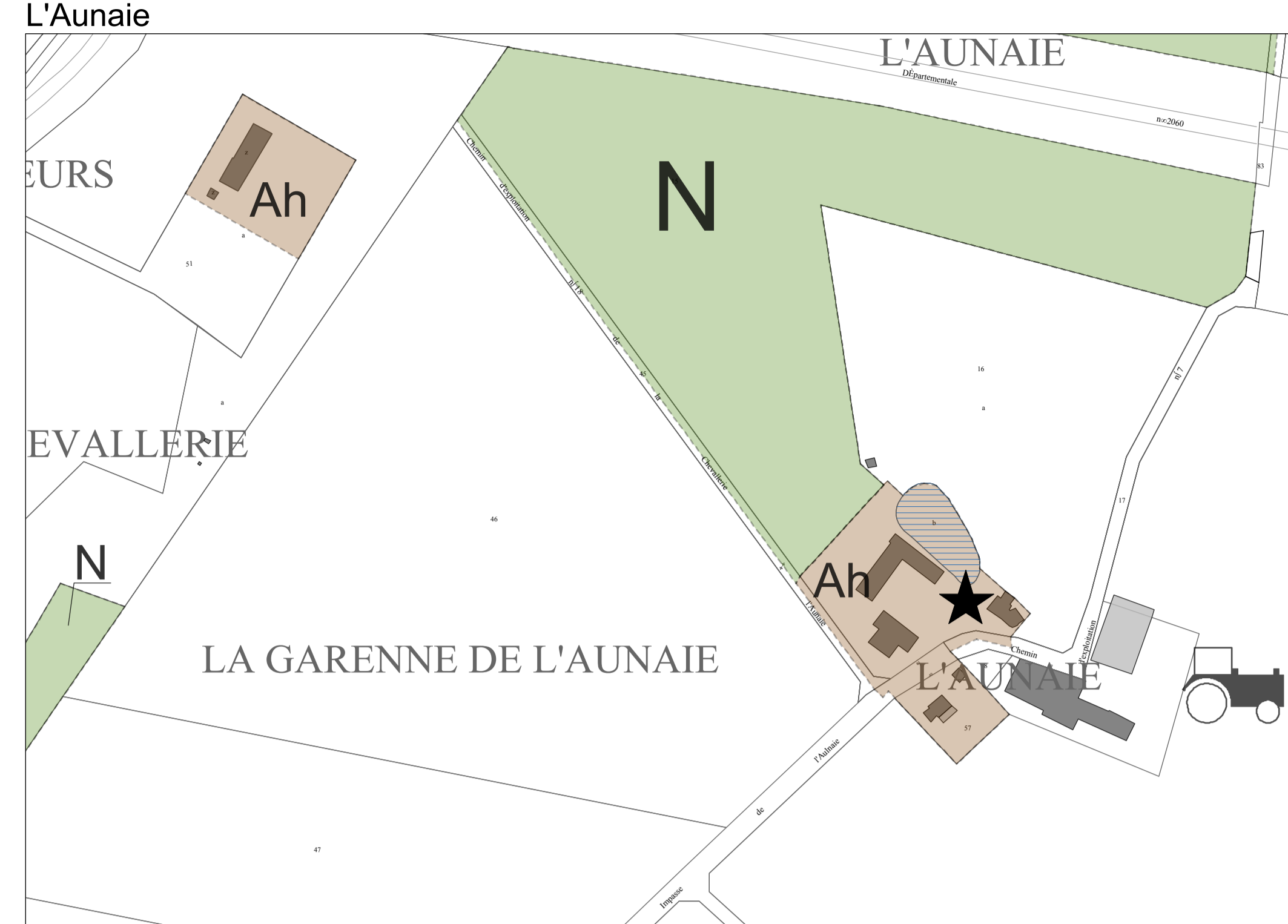
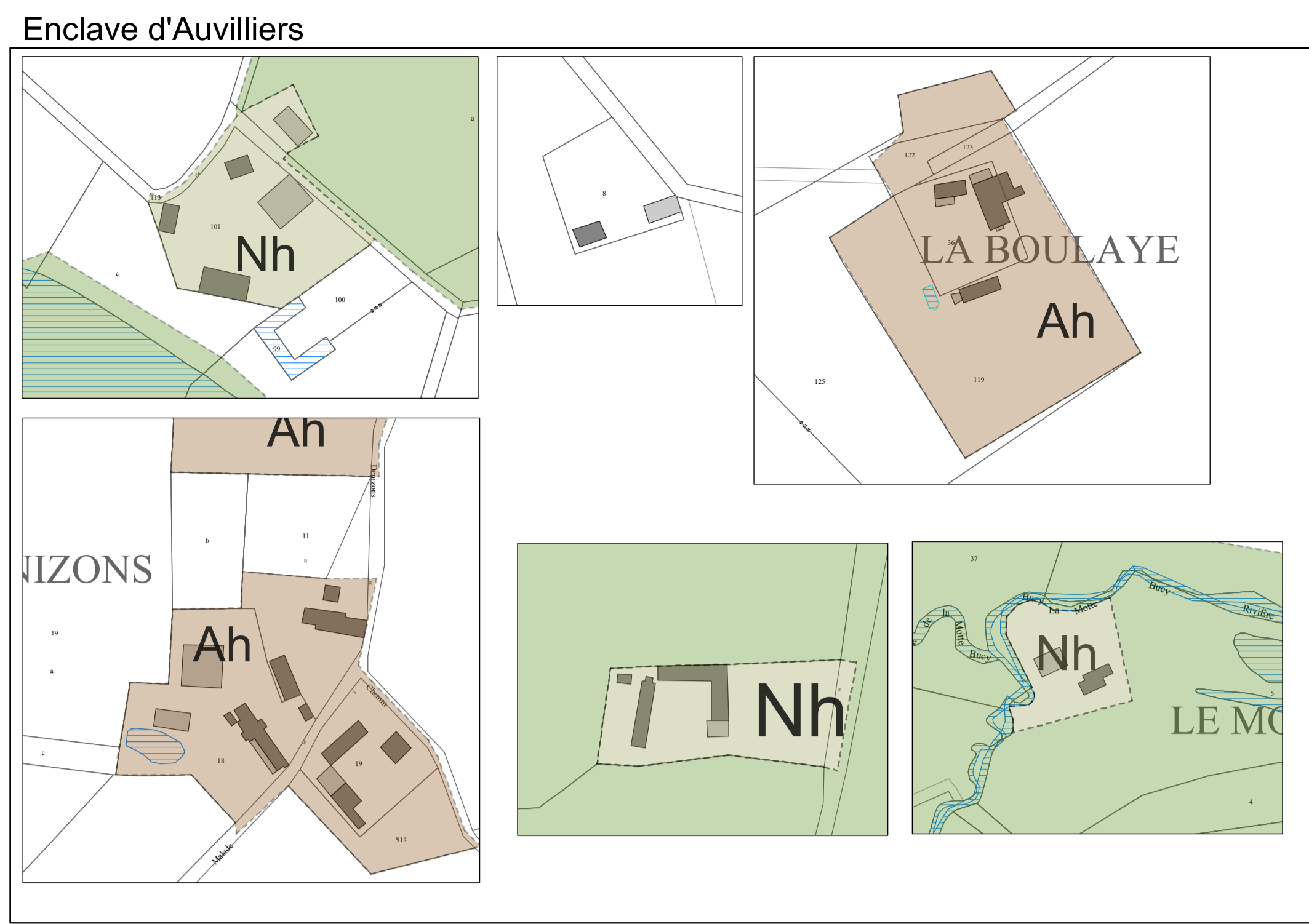
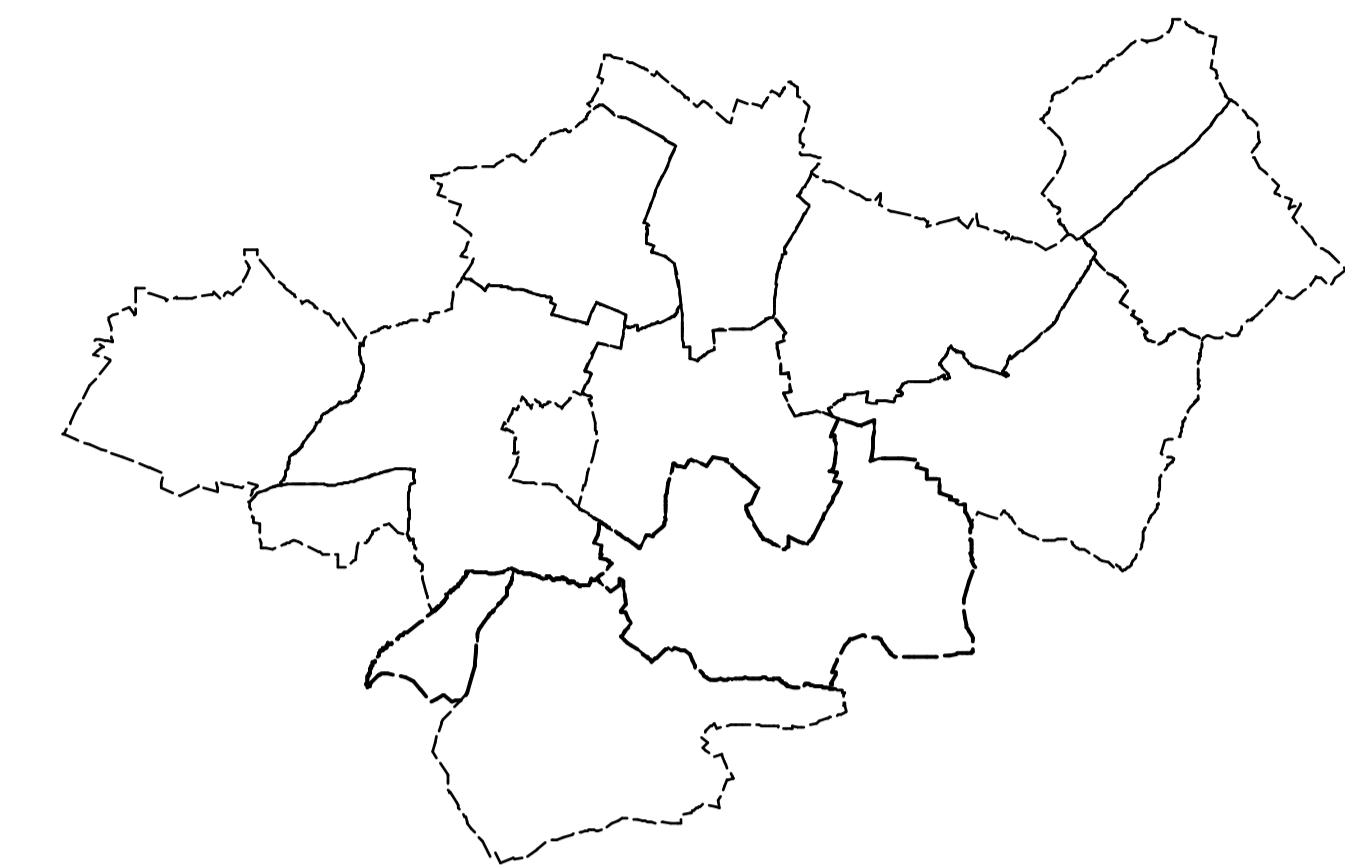
Echelle : 1/2 000^e

lundi 8 juin 2015

0 100 200 500 m



Roumet Guillet
Urbanisme et paysage
40, rue des routes - 28100 Chartres
Tél : 02 37 35 00 00 - Fax : 02 37 35 81 37
Courriel : roumet.guillet@wanadoo.fr



LEGENDE

- Limite de zone
- Zones urbaines à vocation :**
 - U d'habitat et d'activité compatible
 - Ua Secteur ancien situé sur les pôles structurants
 - Ub Secteur non ancien, situé plutôt sur les bourgs
 - UE d'équipement public
 - UX d'activité économique
- Zones à urbaniser à vocation :**
 - 1AU d'habitat et d'activité compatible, urbanisables à court ou moyen terme
 - 2AU d'habitat et d'activité compatible, urbanisables à long terme
 - AUE d'équipement public
 - AUX d'activité économique
- Zones agricoles à vocation :**
 - A d'activité exclusivement nécessaire à l'exploitation agricole
 - Ah secteur d'habitat isolé situé en zone agricole mais non nécessaire à l'activité agricole
 - Ap secteur de protection renforcée des surfaces agricoles
 - Ax secteur d'activités
- Zones naturelles à vocation :**
 - N naturelle et forestière
 - Nh secteur d'habitat isolé situé au contact d'une zone naturelle
 - Ne secteur d'équipement public
 - Nj secteur de jardin
 - Nx secteur d'activités
- Éléments de protection et prescriptions particulières :**
 - Emplacement réservé
 - Élément de paysage et de patrimoine à protéger
 - Espace Boisé Classé
 - Orientation d'aménagement et de programmation à consulter
 - Zone non aedificandi
- Autres éléments d'information :**
 - Nouvelle construction non inscrite sur le cadastre
 - Nouveau bâtiment d'activité non inscrit sur le cadastre
 - Exploitation agricole



Plan Local d'Urbanisme Intercommunal

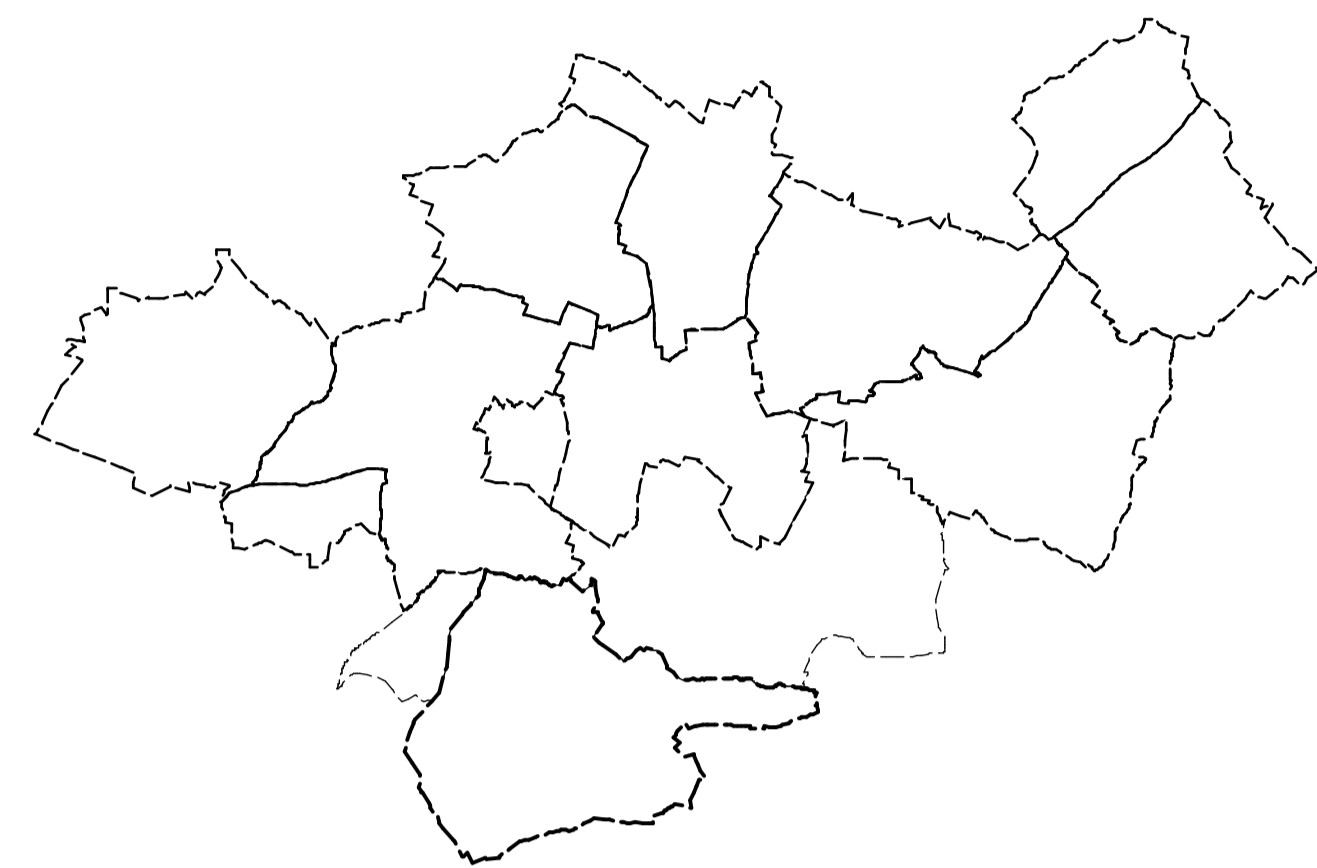

Commune de
BEAUCHAMPS-SUR-HUILLARD

4.2.2a

Roumet Guillet
Urbanisme et paysage
40, rue des routes - 28100 Chartres
Tél : 02 37 35 00 00 - Fax : 02 37 35 81 37
Courriel : roumet.guillet@wanadoo.fr

Echelle : 1/2 000^e

lundi 8 juin 2015



LEGENDE

- Limite de zone
- Zones urbaines à vocation :**
 - U d'habitat et d'activité compatible
 - Ua Secteur ancien situé sur les pôles structurants
 - Ub Secteur non ancien, situé plutôt sur les bourgs
 - UE d'équipement public
 - UX d'activité économique

- Zones à urbaniser à vocation :**
 - 1AU d'habitat et d'activité compatible, urbanisables à court ou moyen terme
 - 2AU d'habitat et d'activité compatible, urbanisables à long terme
 - AUE d'équipement public
 - AUX d'activité économique

- Zones agricoles à vocation :**
 - A d'activité exclusivement nécessaire à l'exploitation agricole
 - Ah secteur d'habitat isolé situé en zone agricole mais non nécessaire à l'activité agricole
 - Ap secteur de protection renforcée des surfaces agricoles
 - Ax secteur d'activités

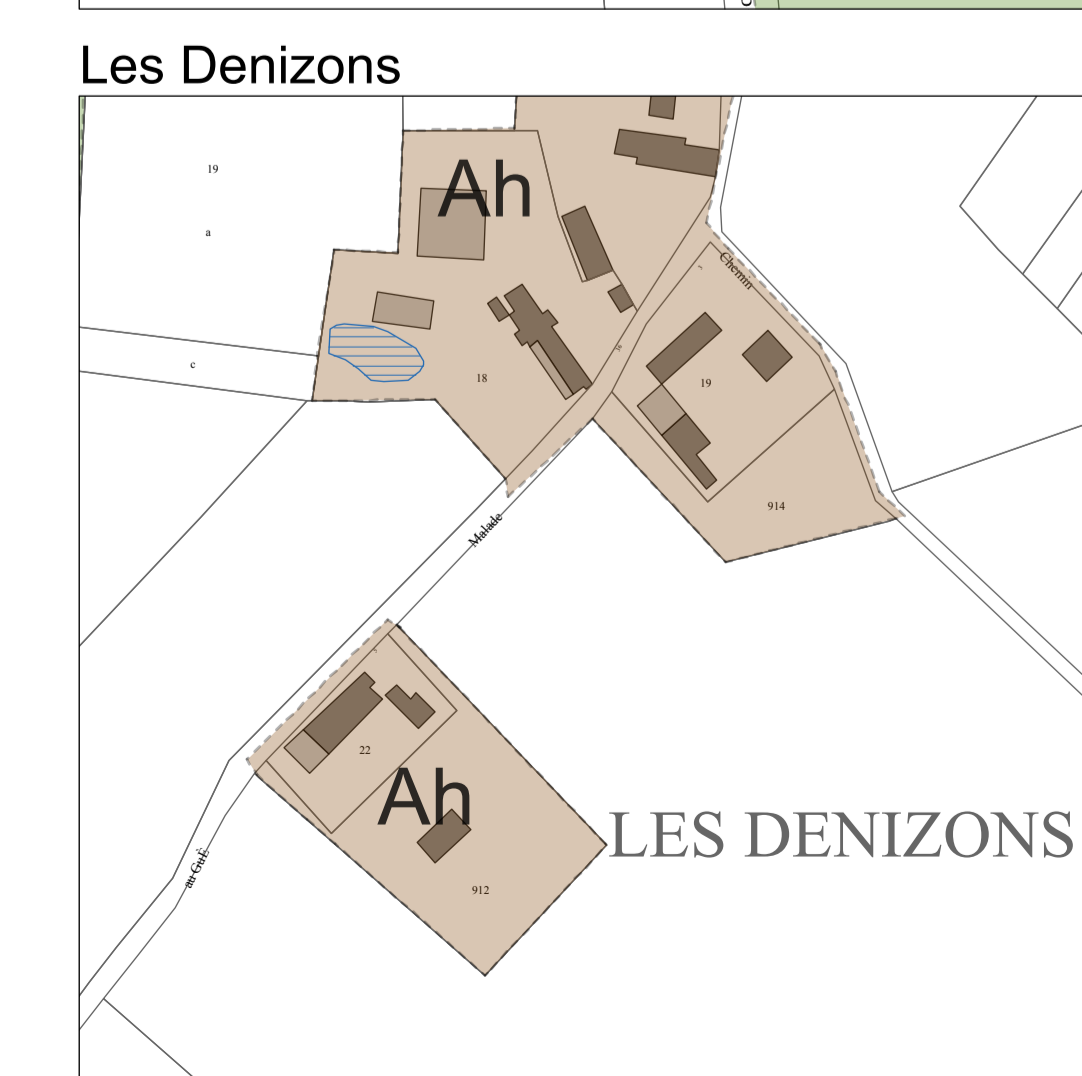
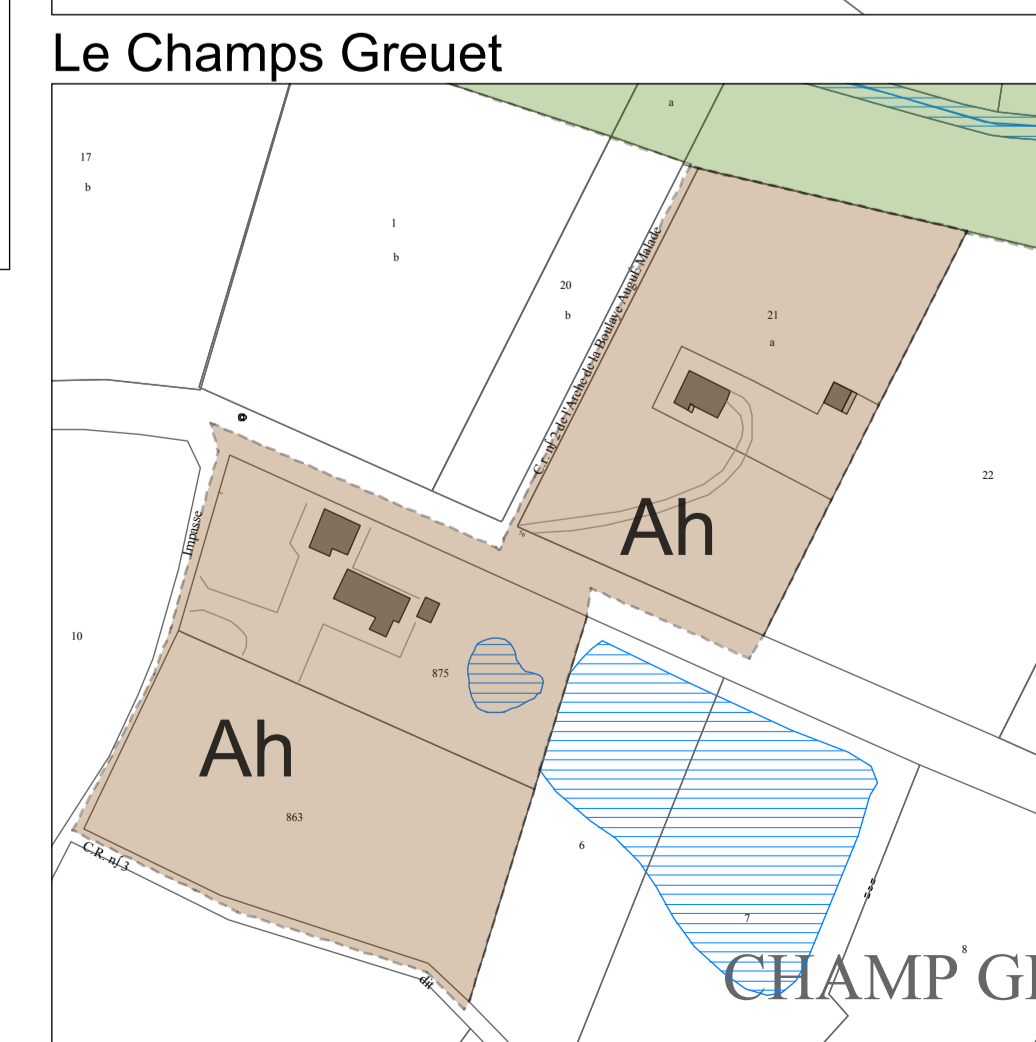
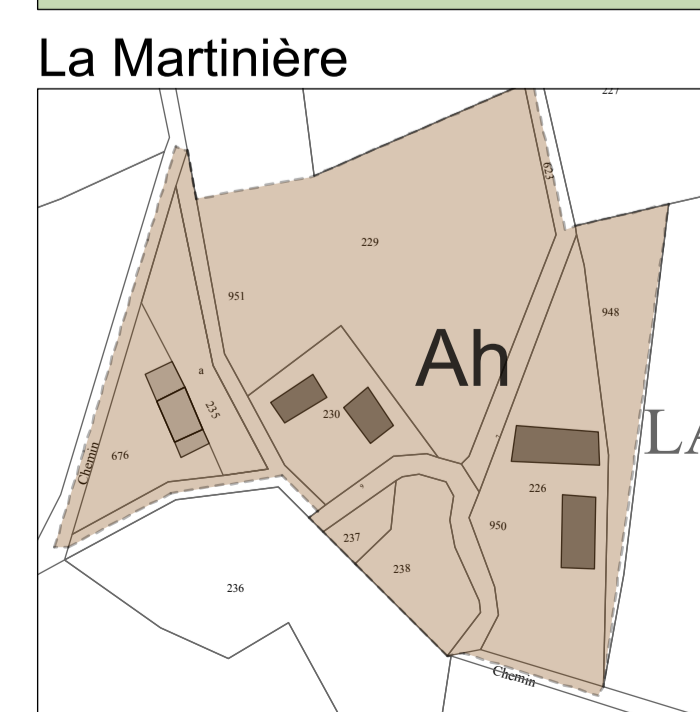
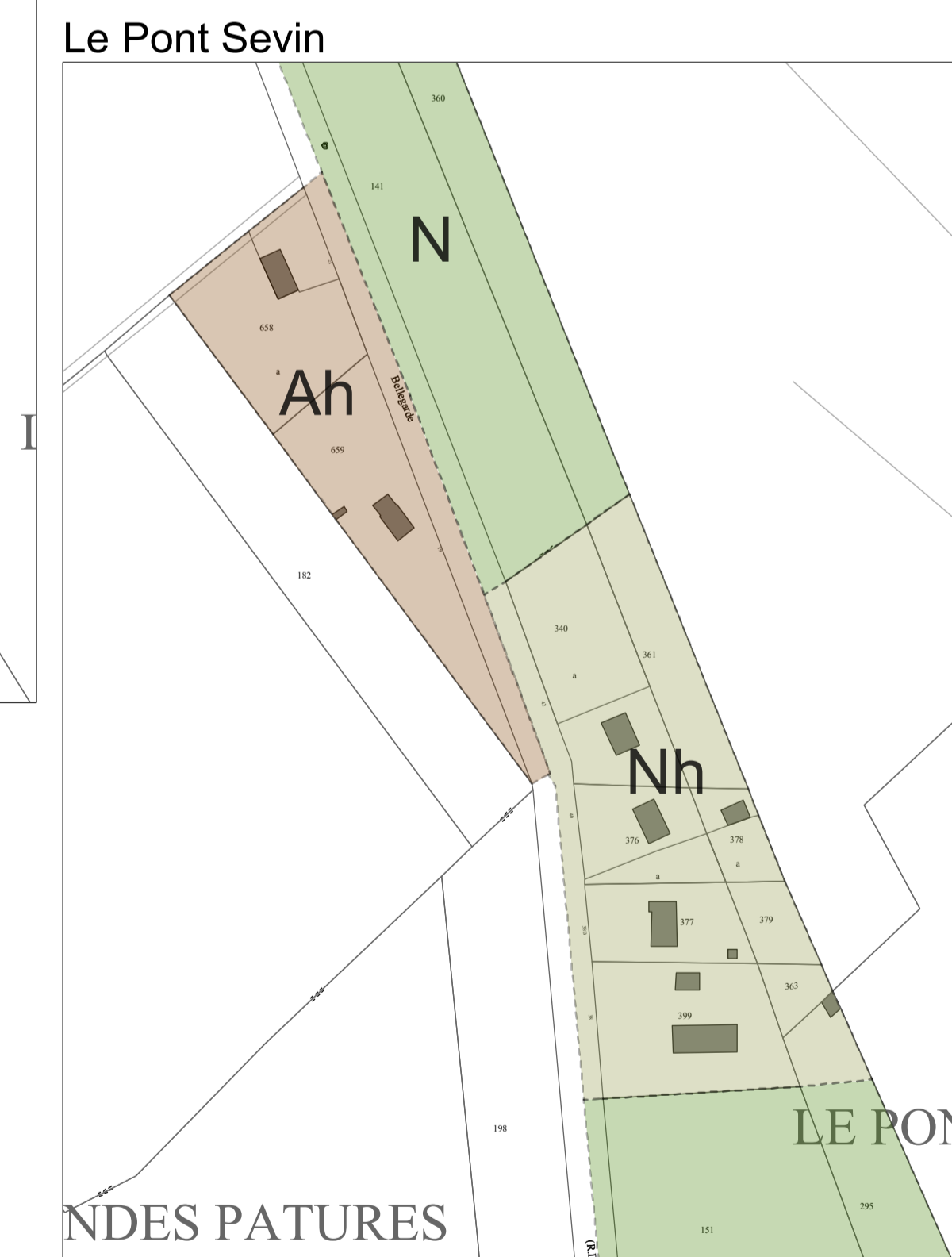
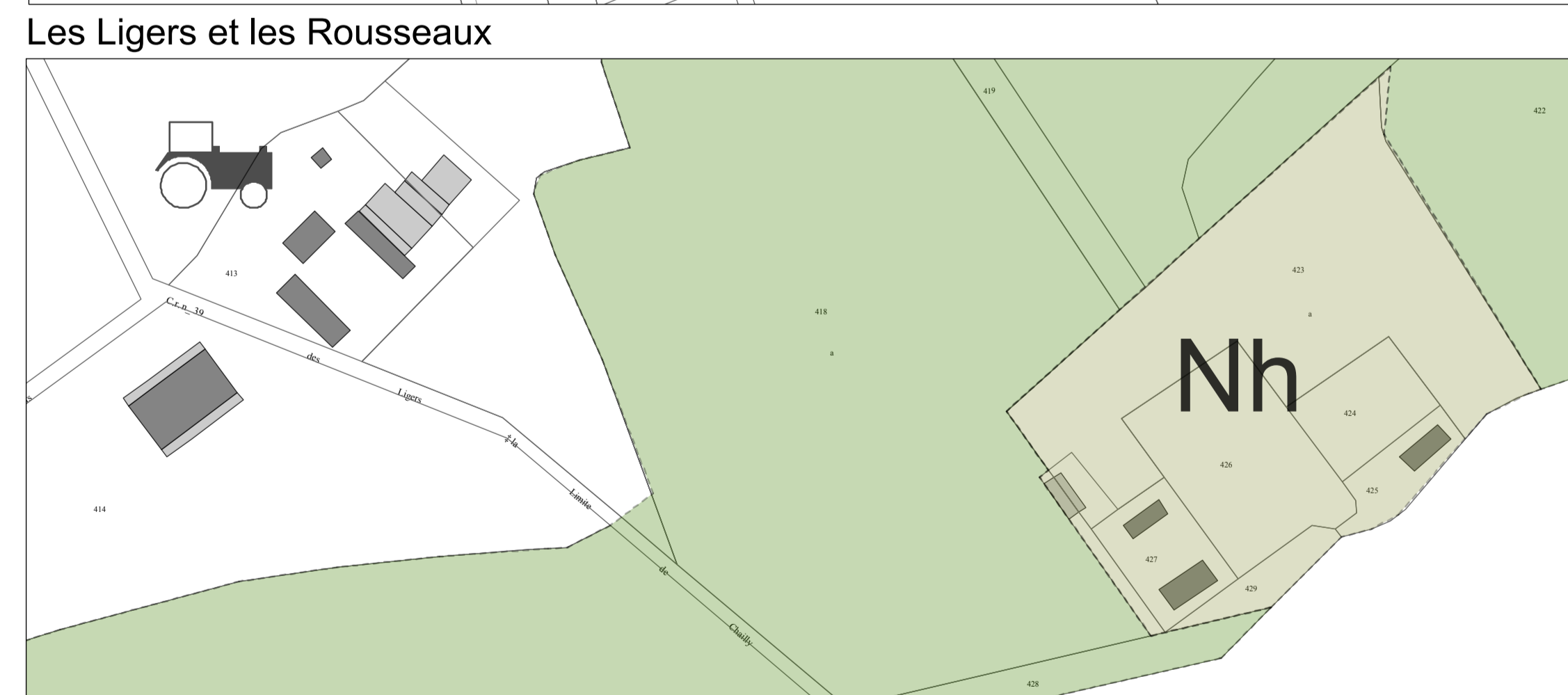
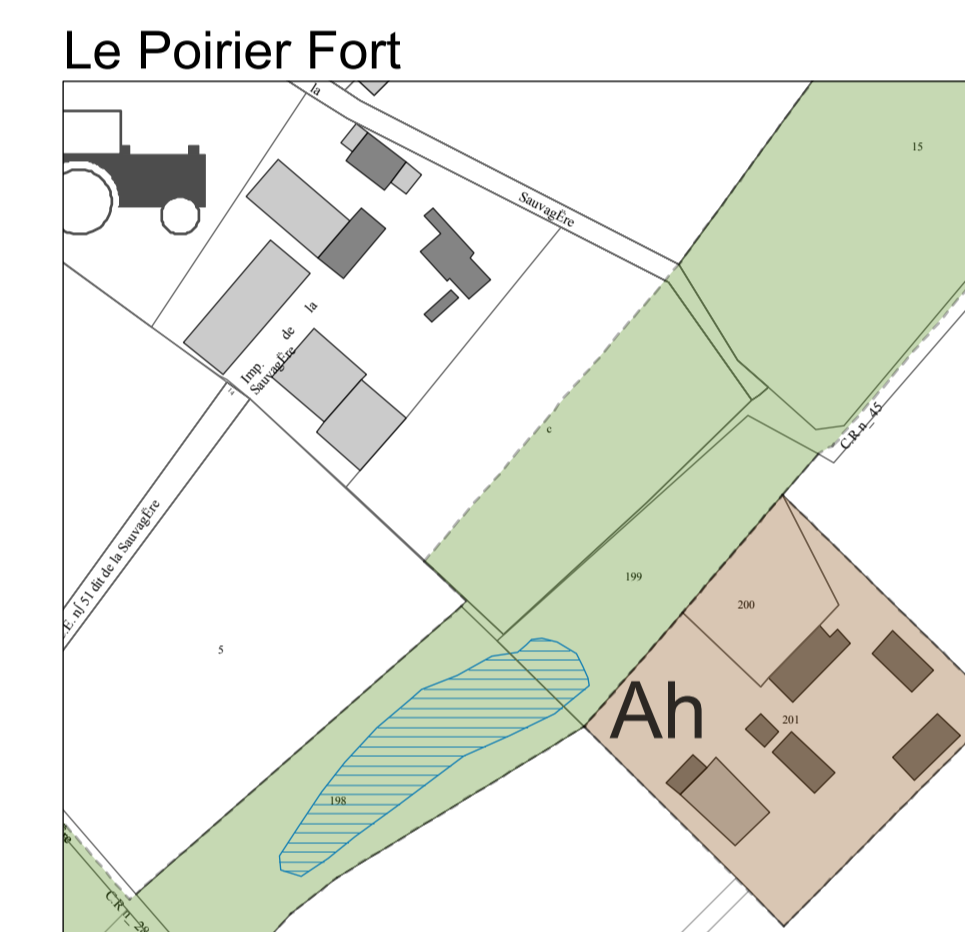
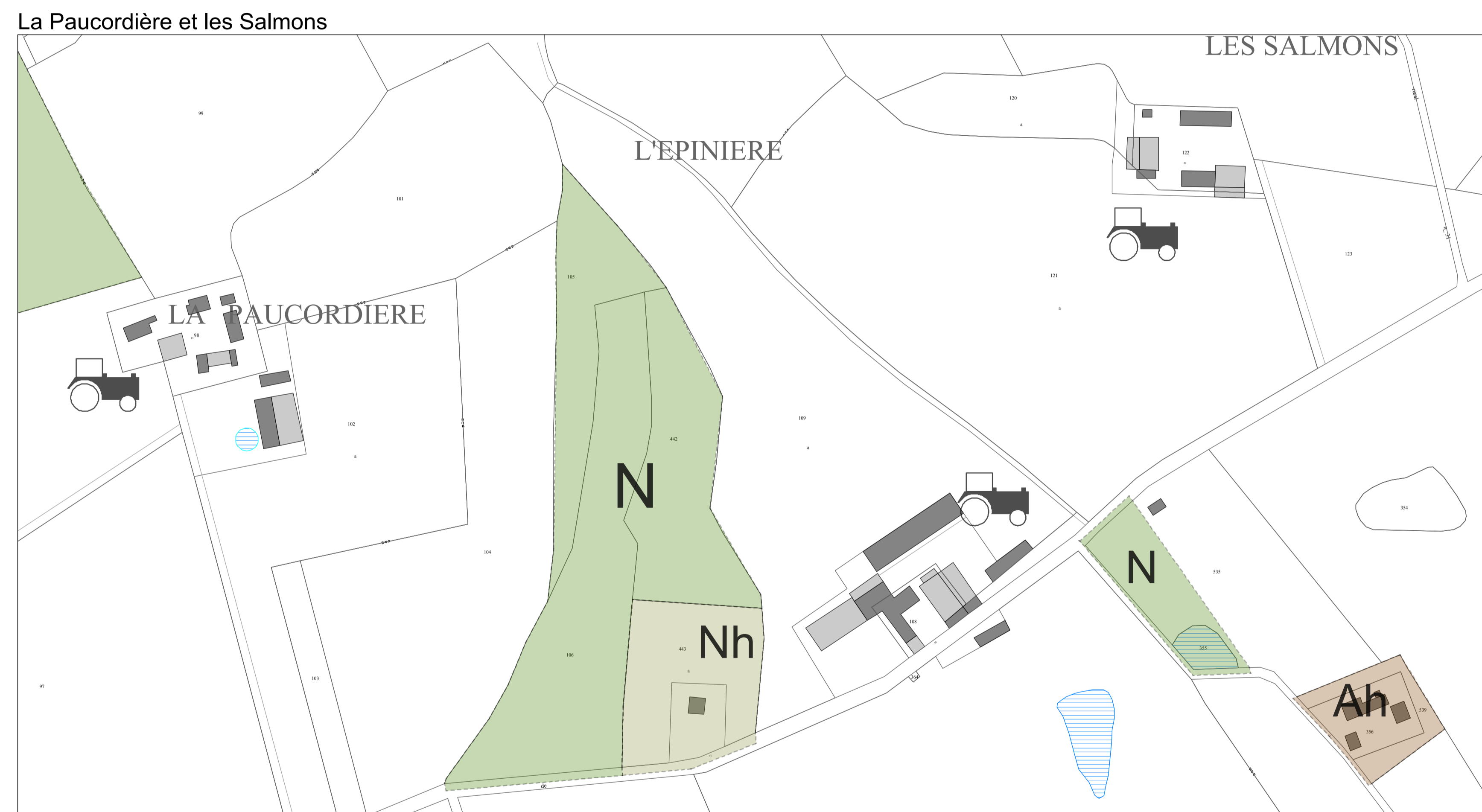
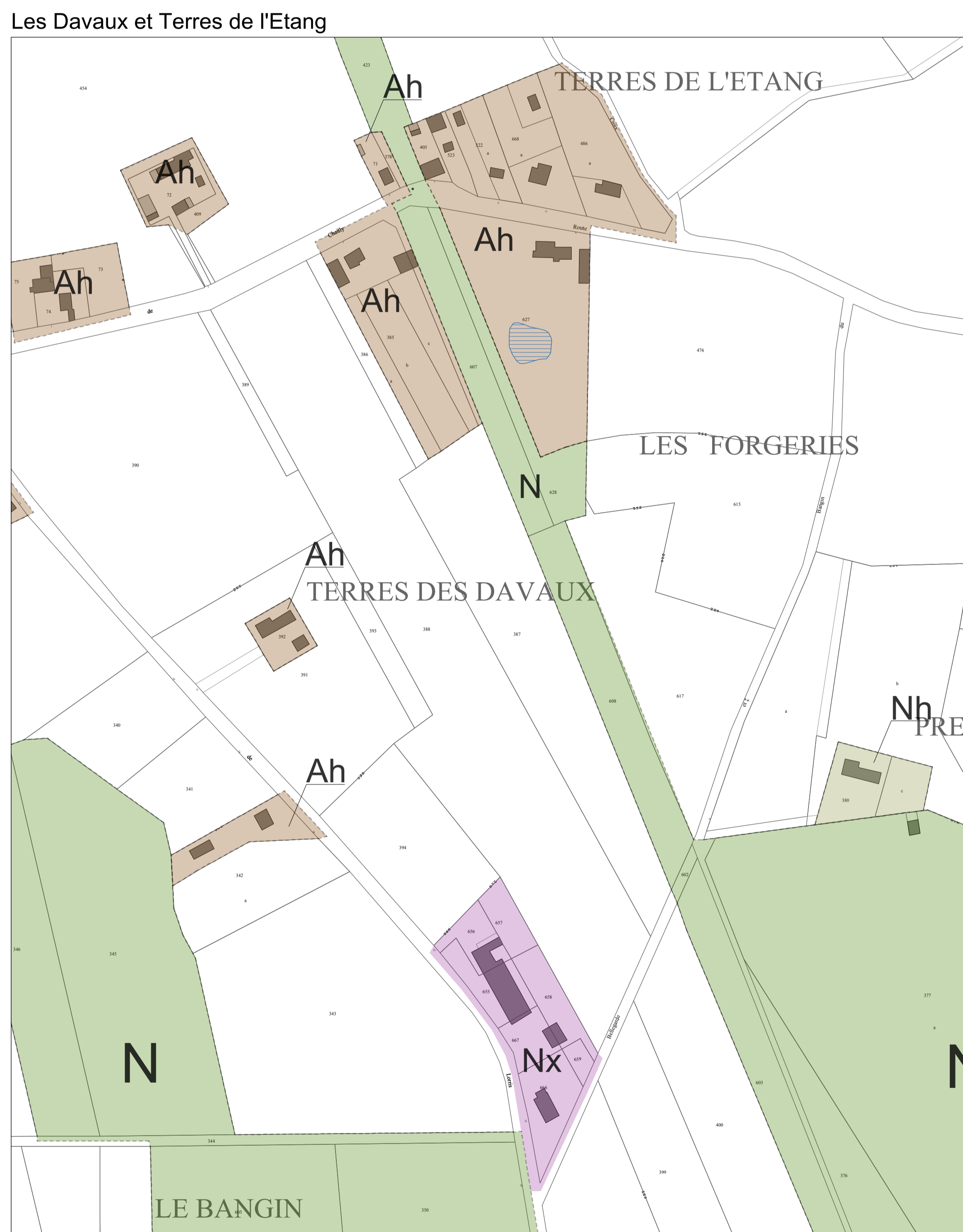
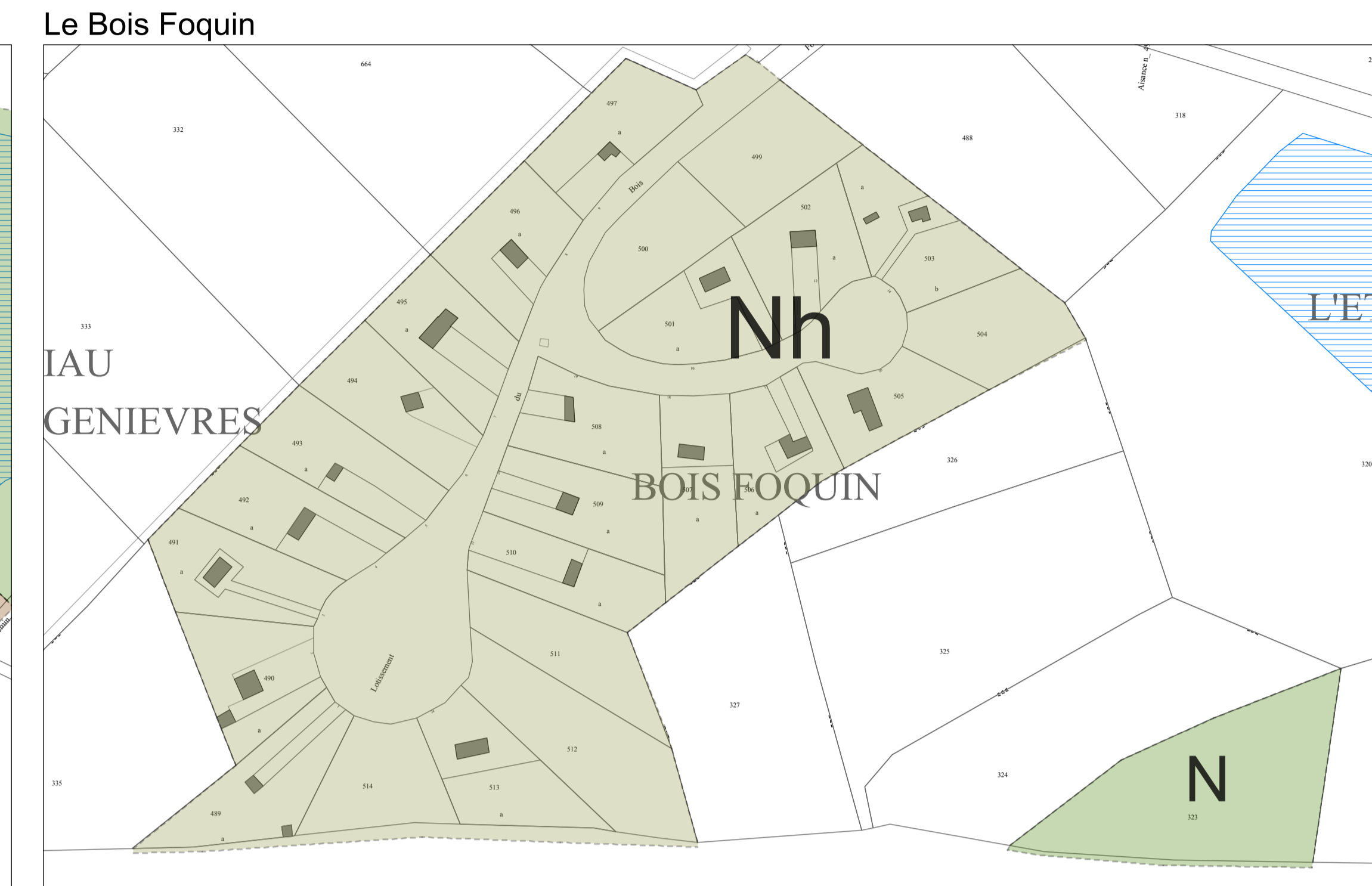
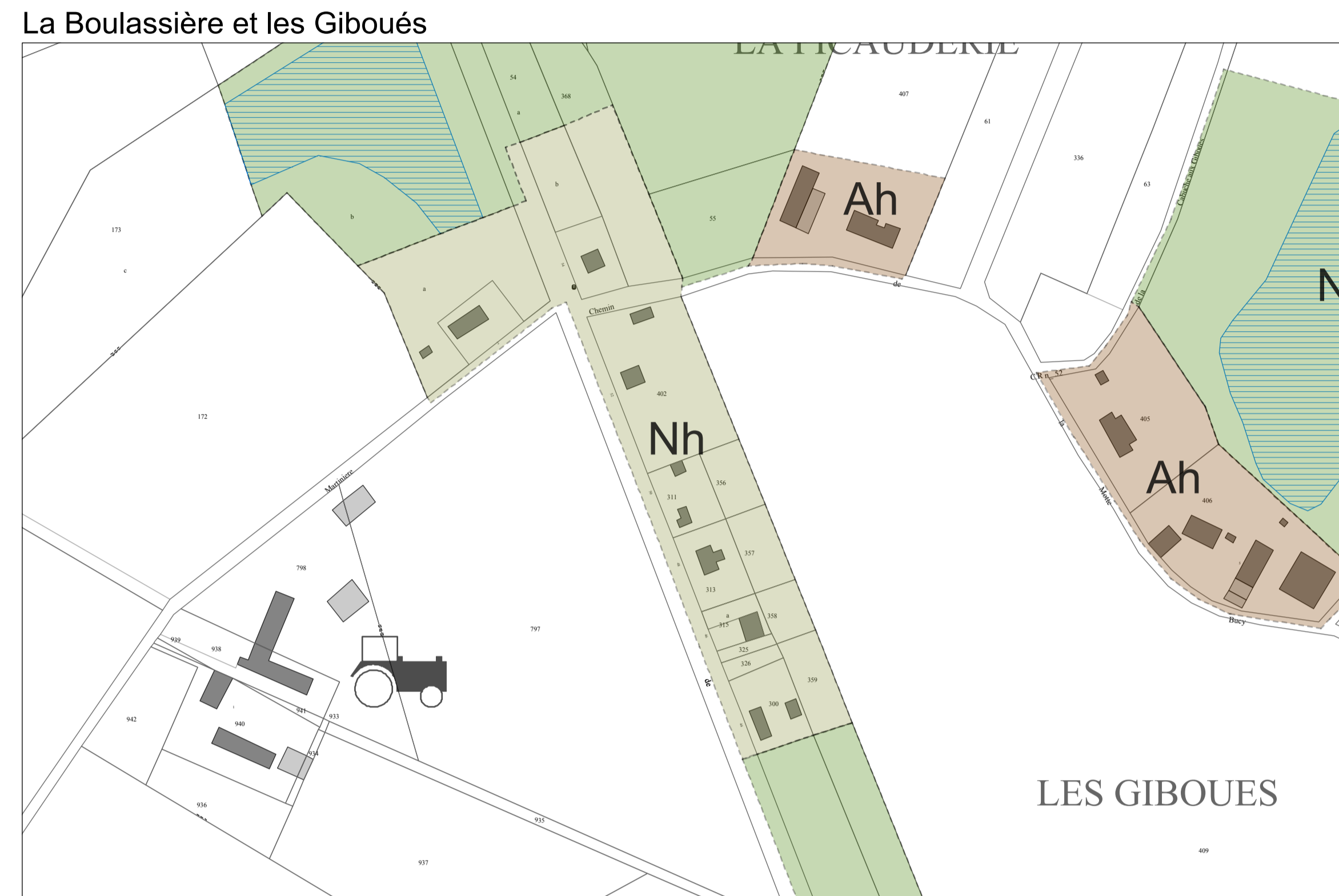
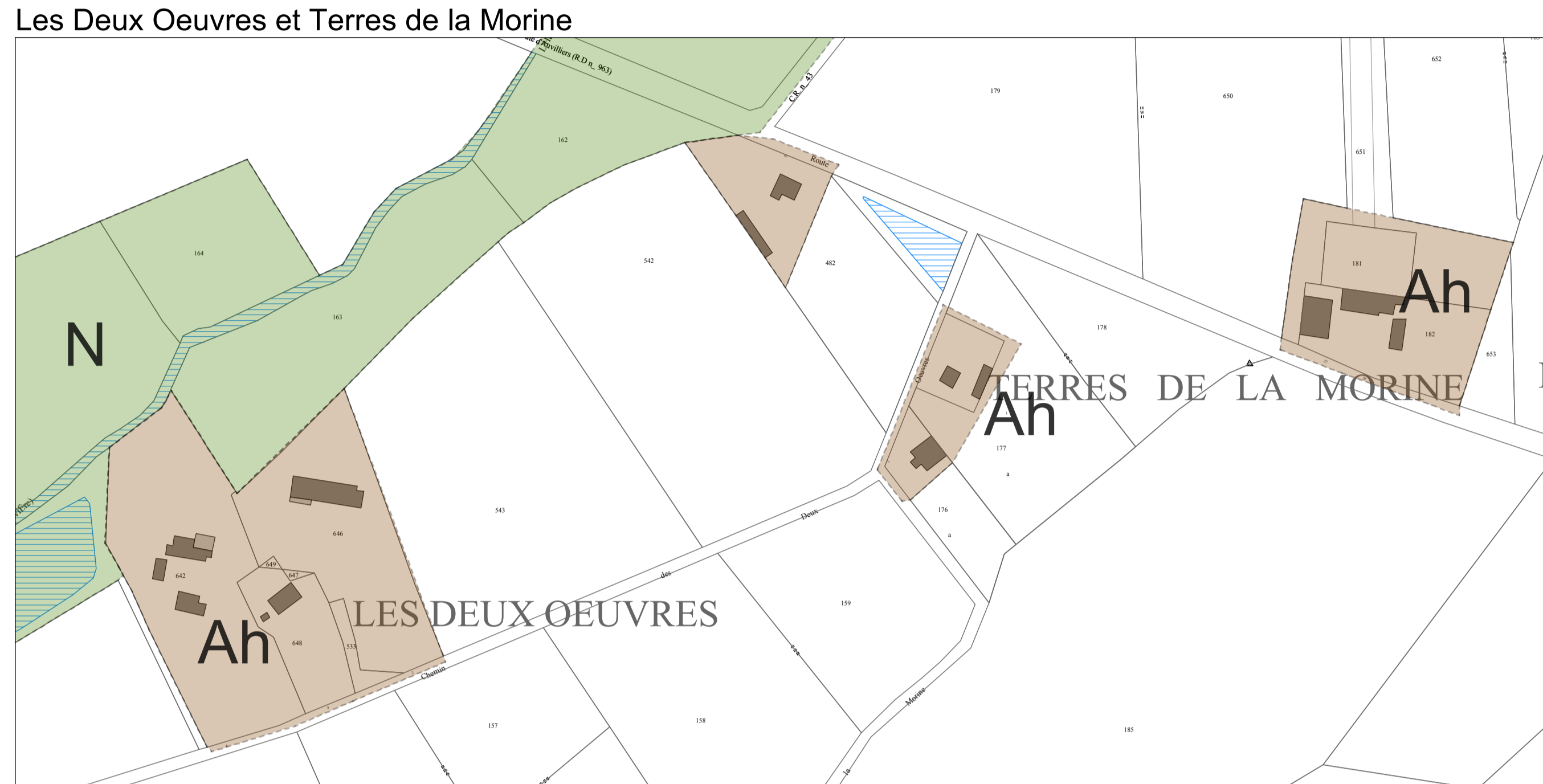
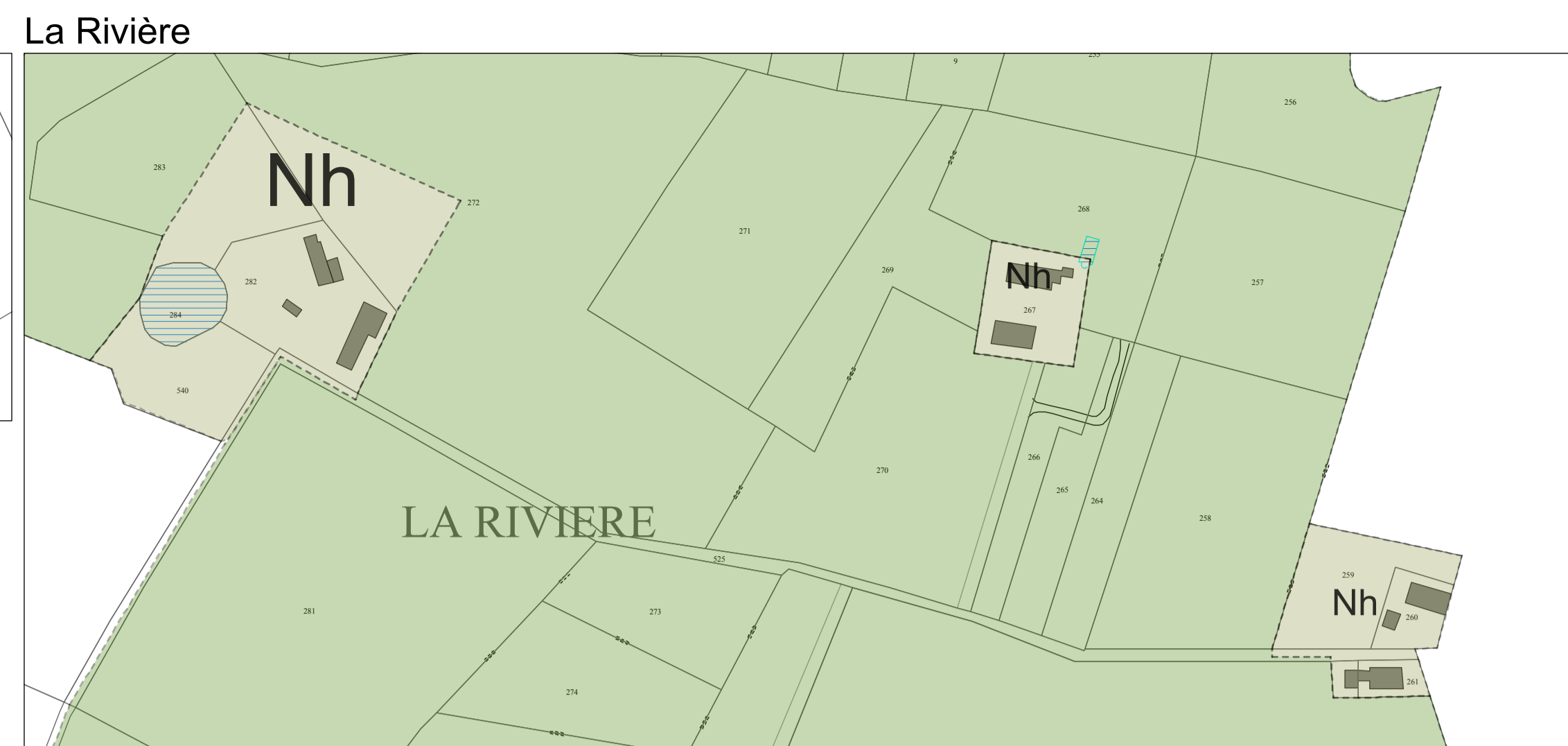
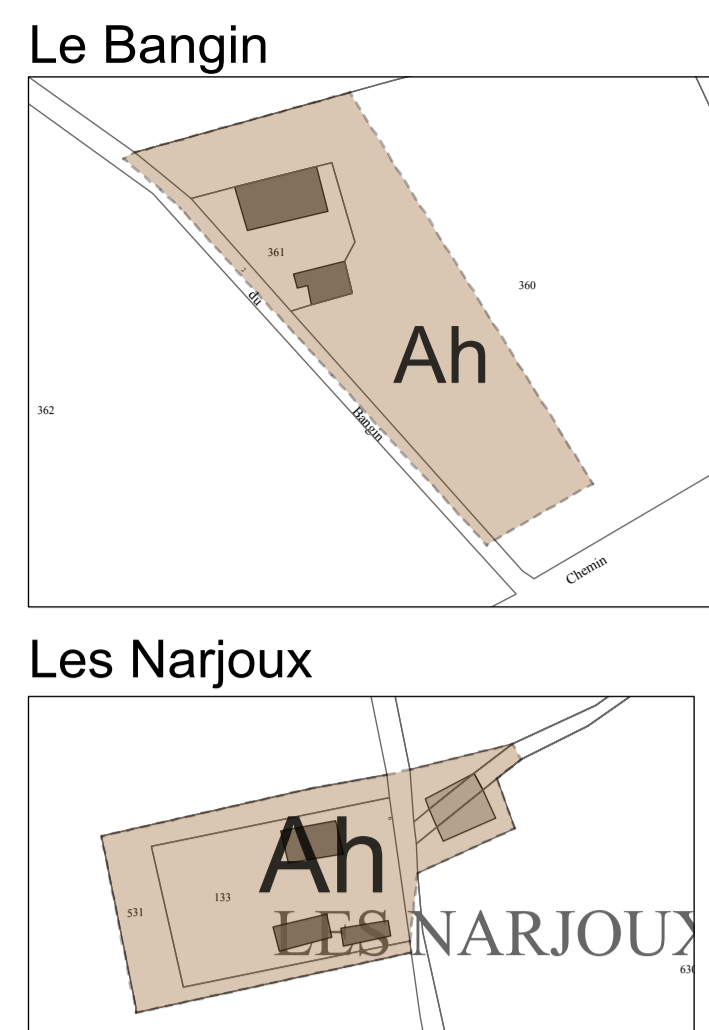
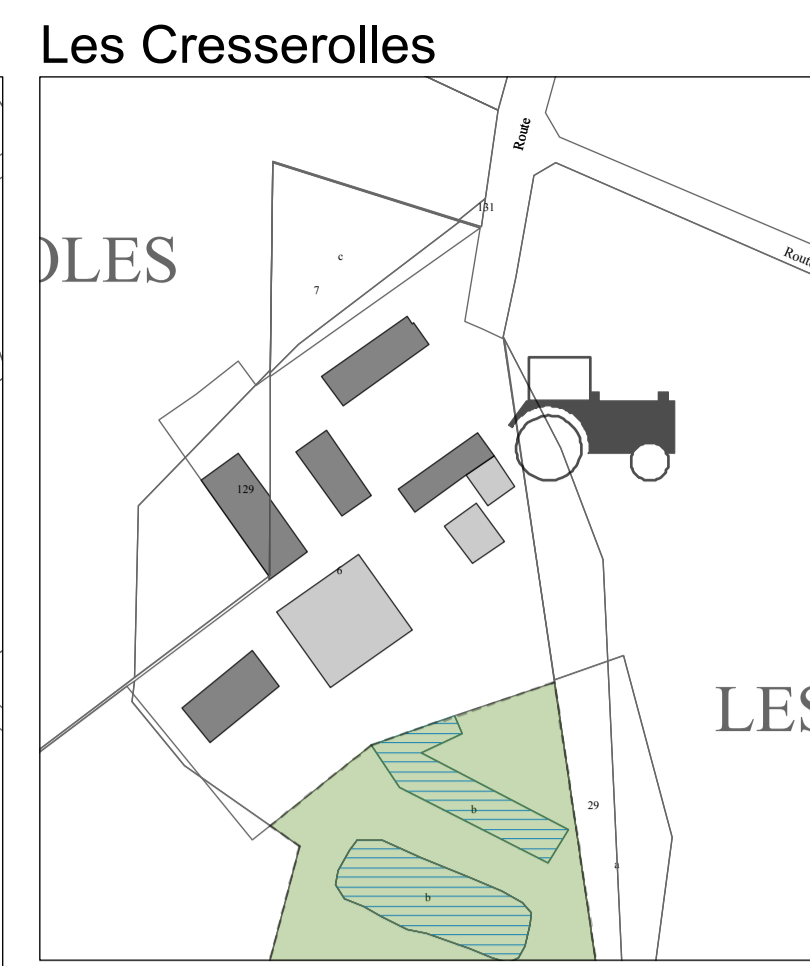
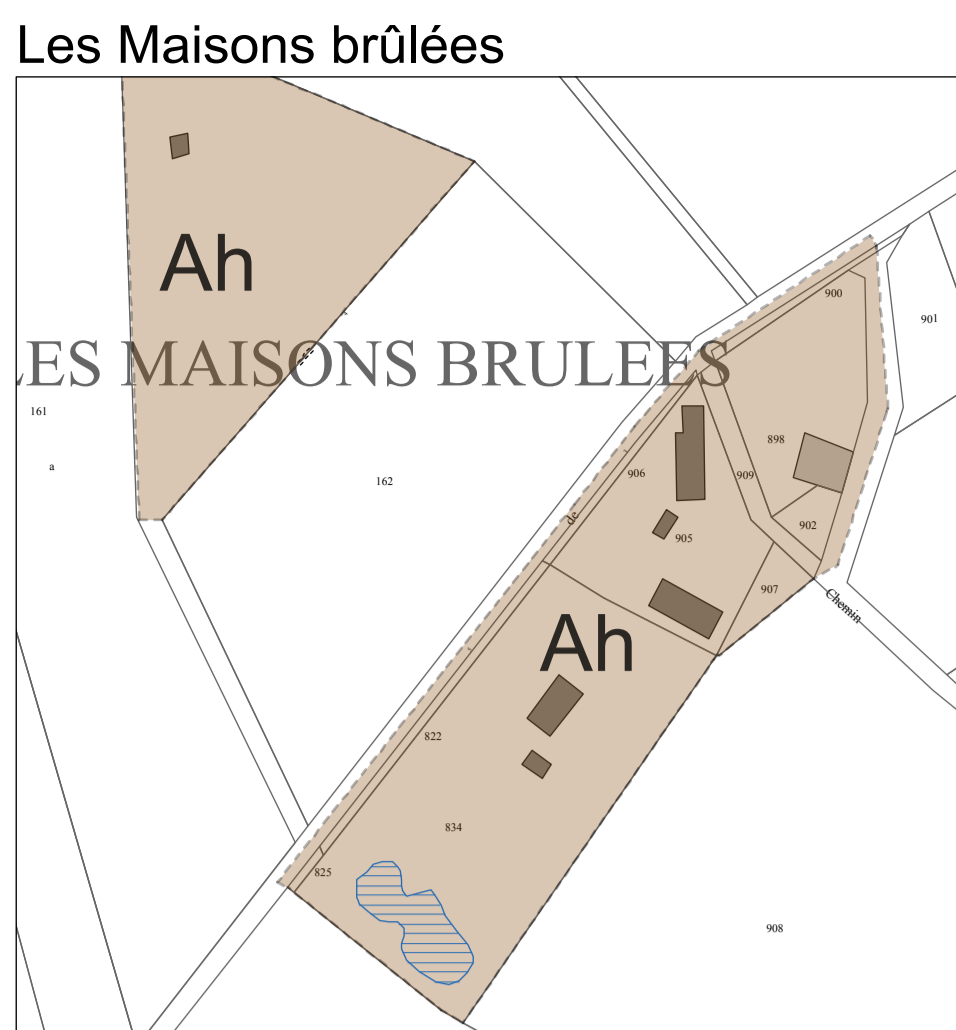
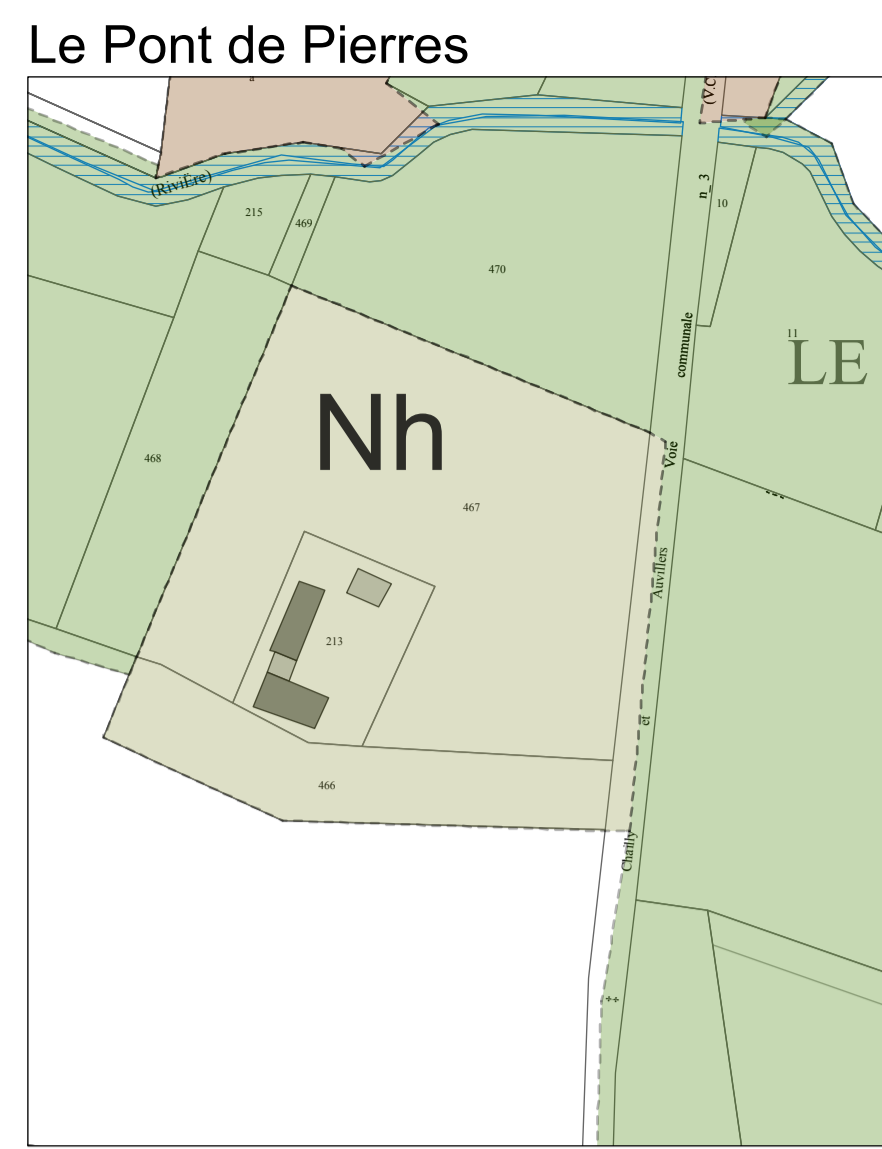
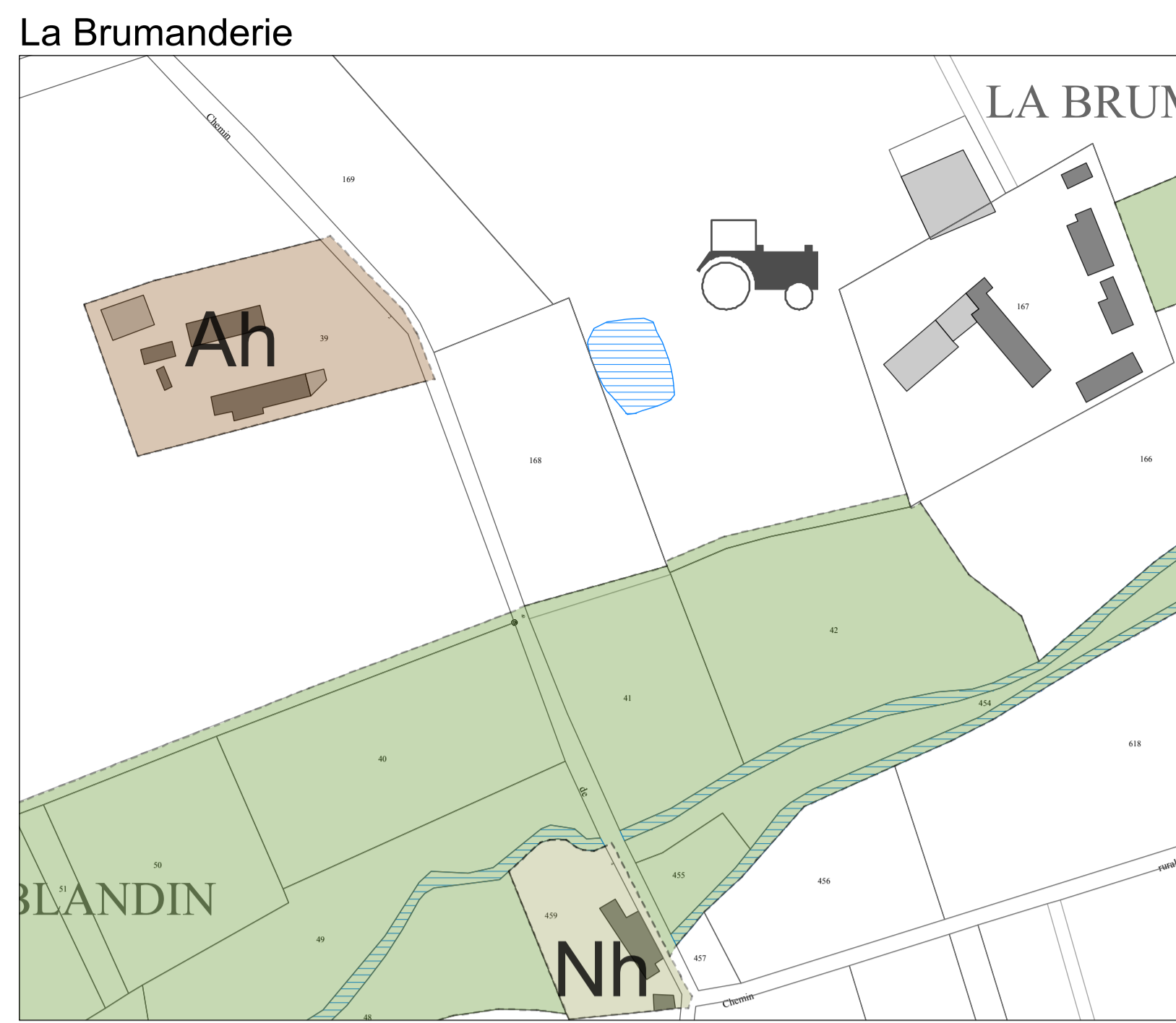
- Zones naturelles à vocation :**
 - N naturelle et forestière
 - Nh secteur d'habitat isolé situé au contact d'une zone naturelle
 - Ne secteur d'équipement public
 - Nj secteur de jardin
 - Nx secteur d'activités

Éléments de protection et prescriptions particulières :

- Emplacement réservé
- Éléments de paysage et de patrimoine à protéger
- Espace Boisé Classé
- Orientation d'aménagement et de programmation à consulter
- Zone non aedificandi

Autres éléments d'information :

- Nouvelle construction non inscrite sur le cadastre
- Nouveau bâtiment d'activité non inscrit sur le cadastre
- Exploitation agricole





Plan Local d'Urbanisme Intercommunal

Commune de
BEAUCHAMPS-SUR-HUILLARD

4.2.2b

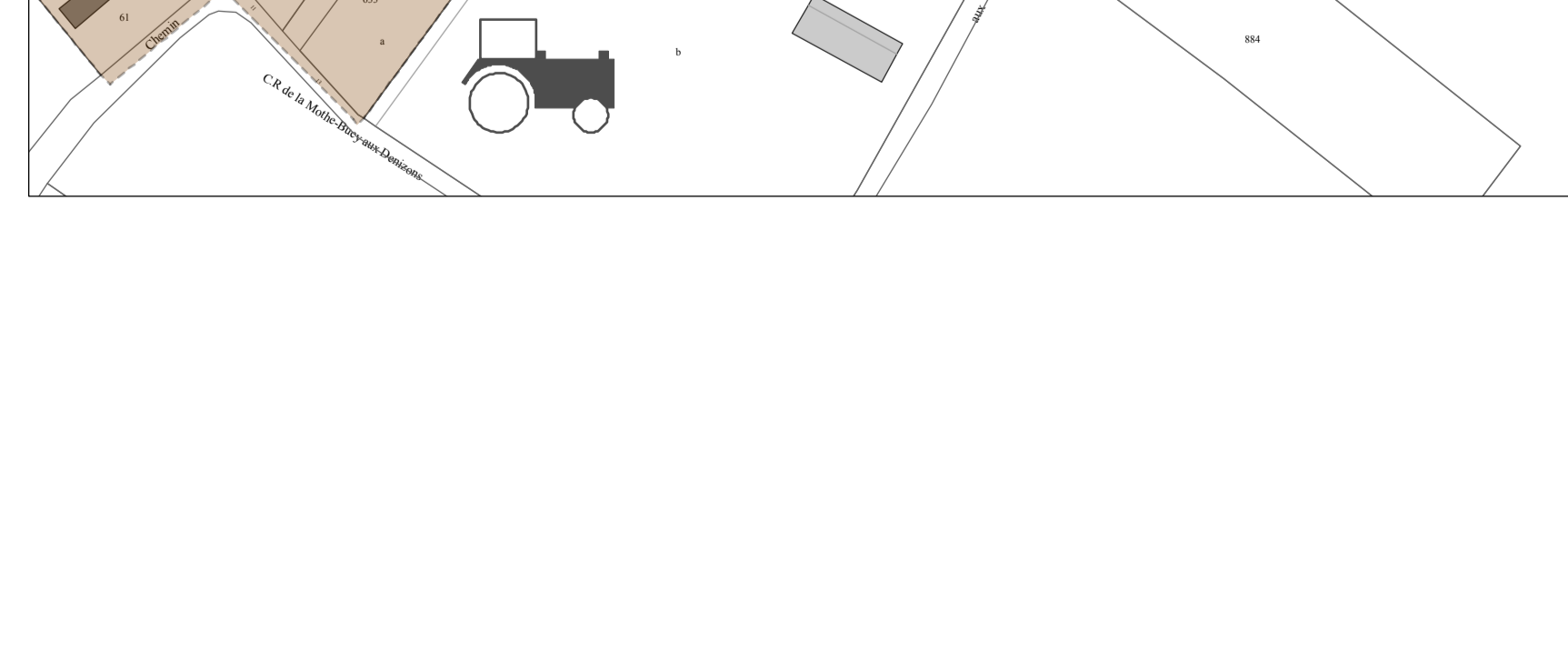
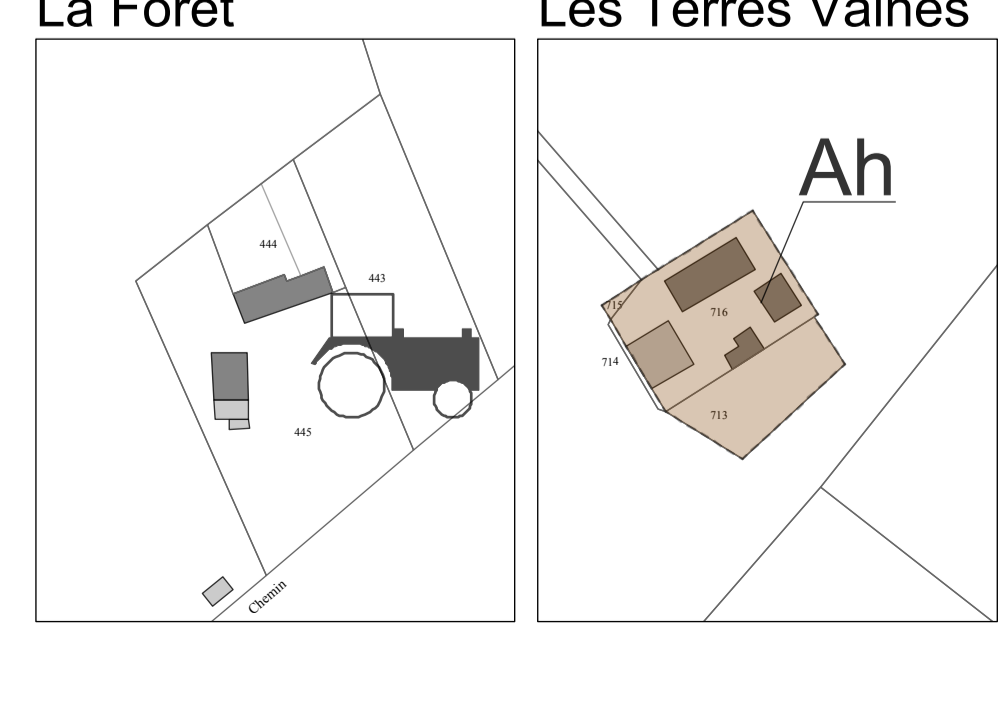
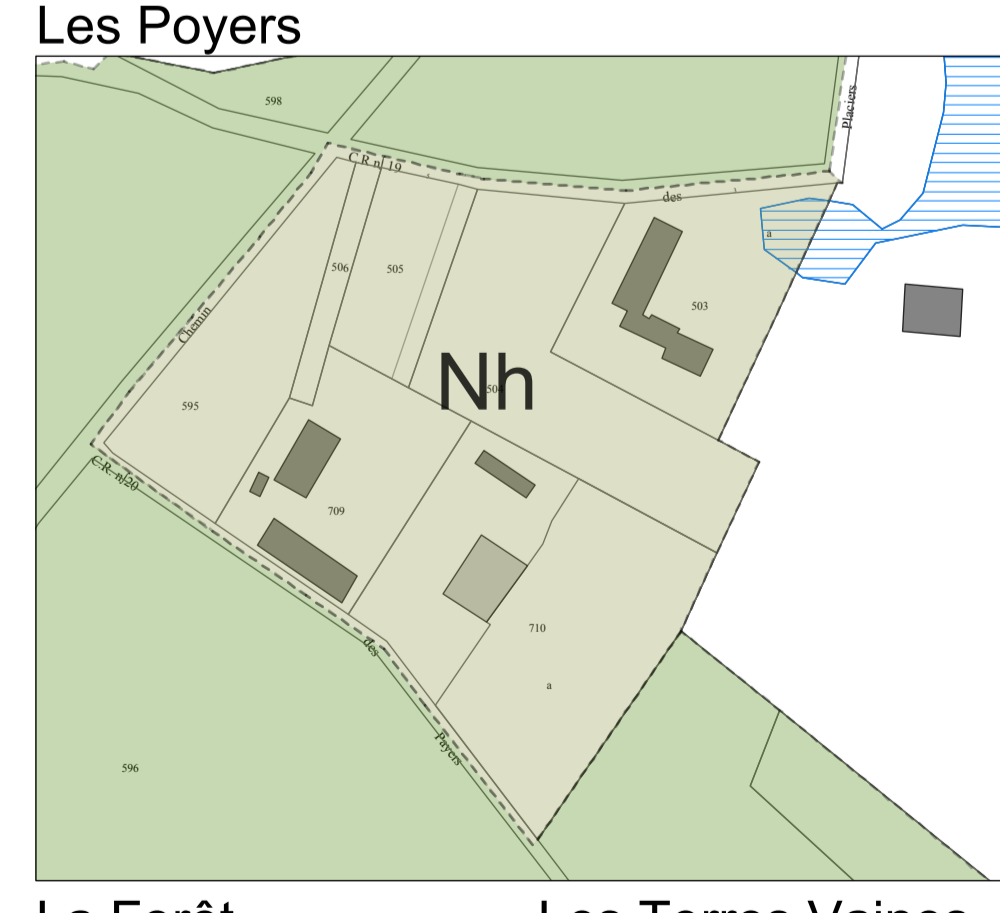
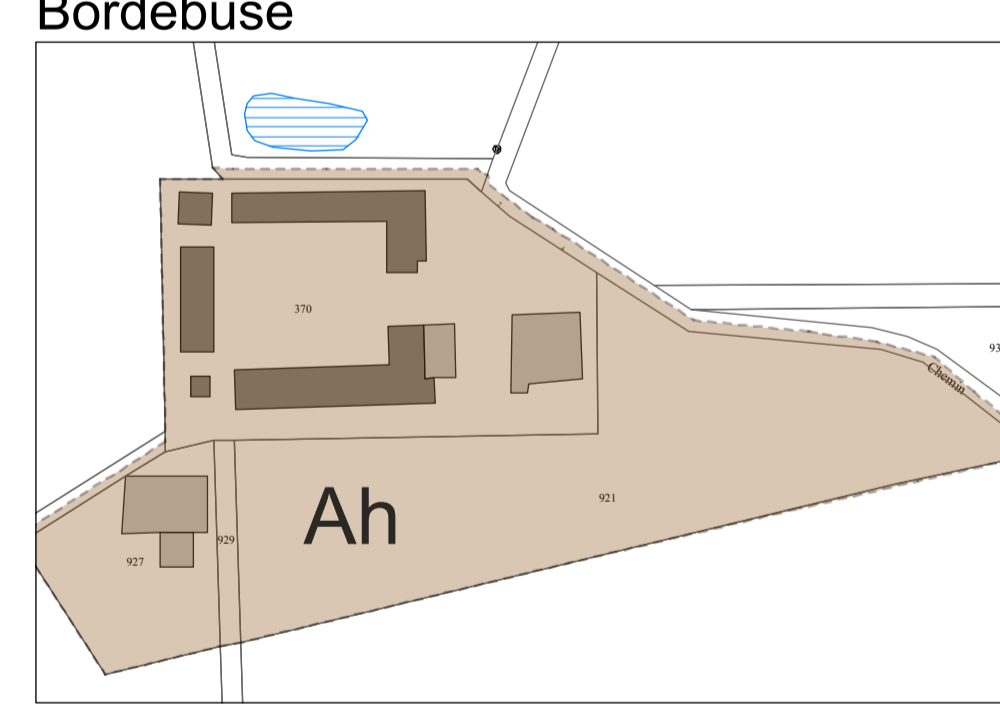
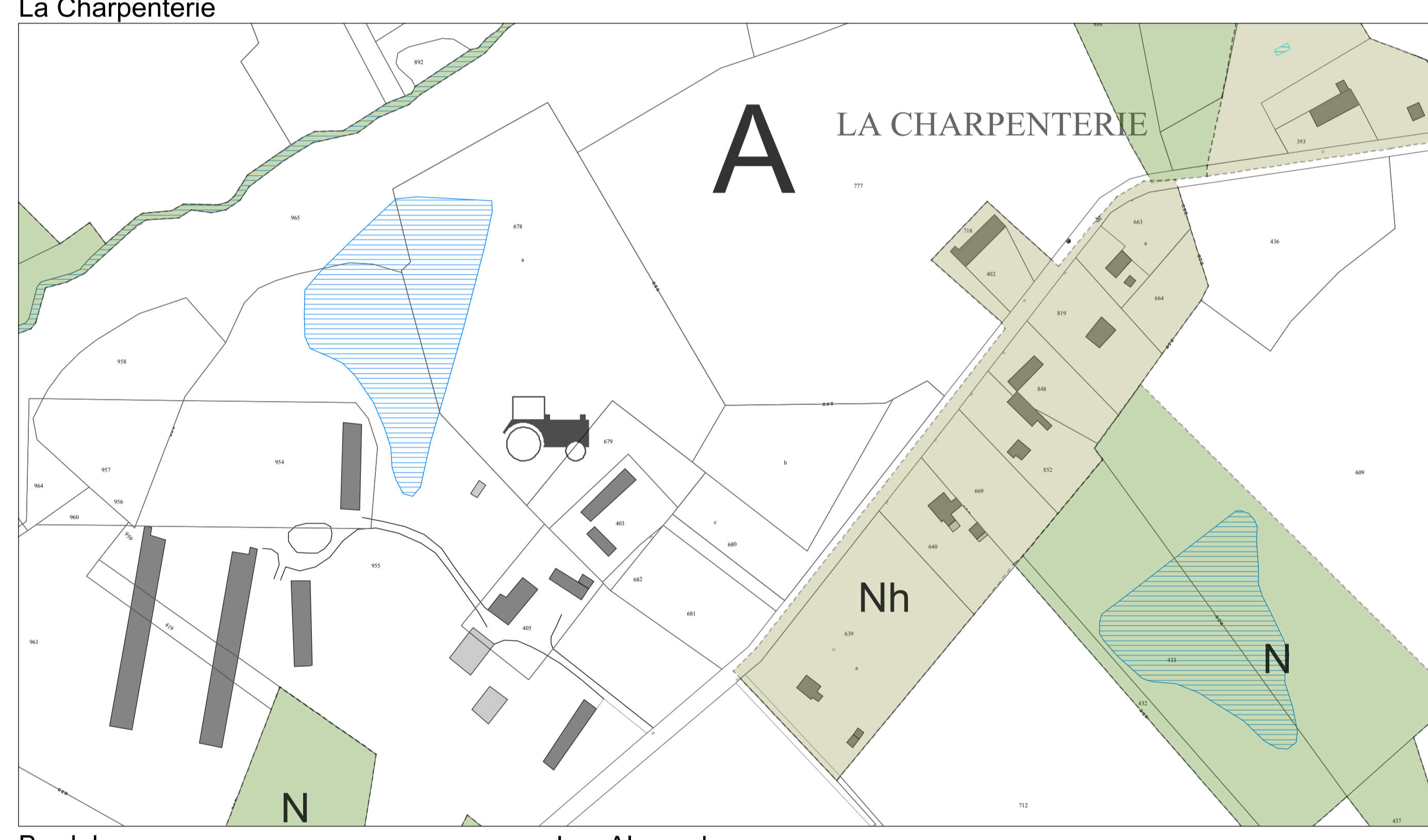
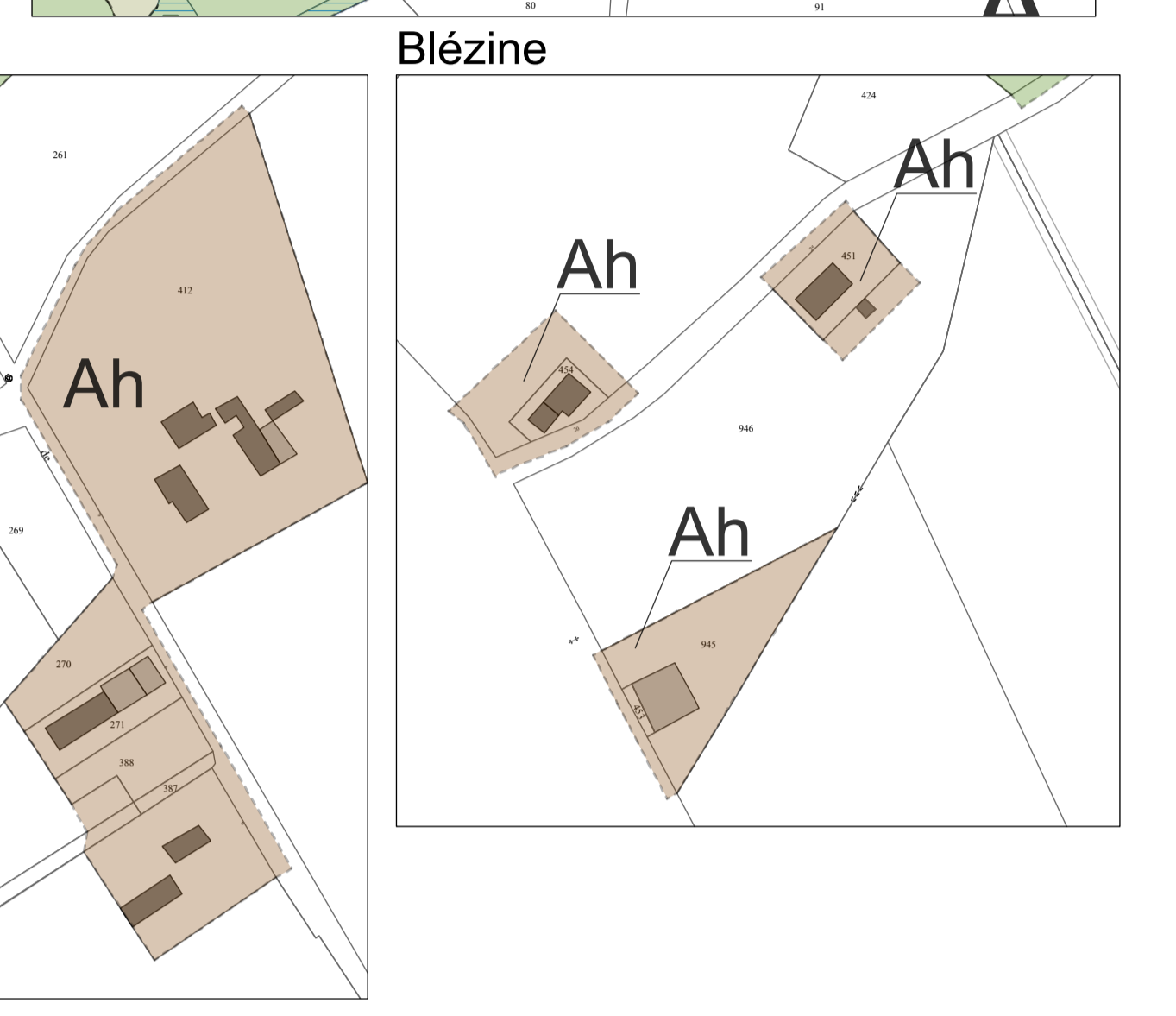
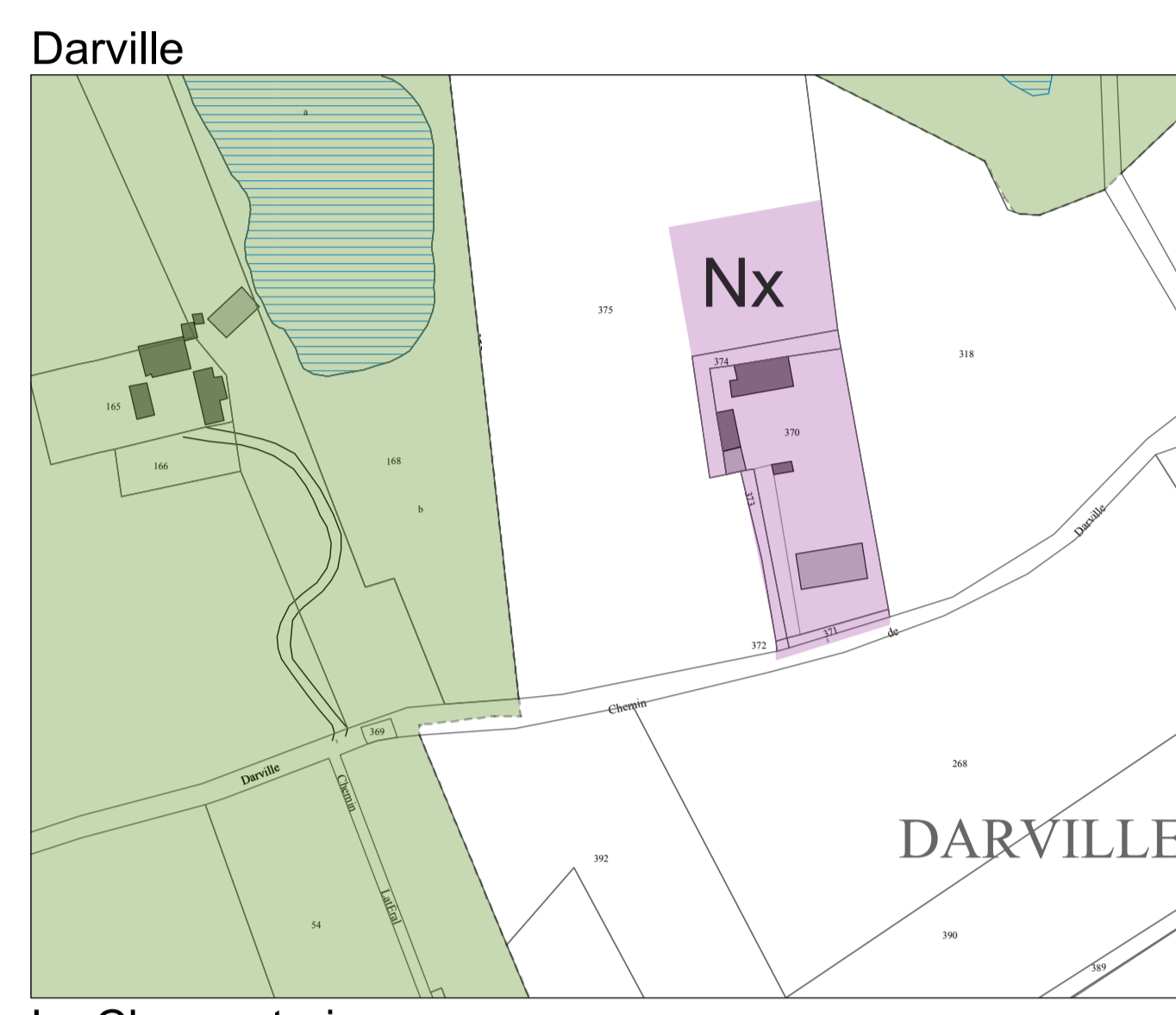
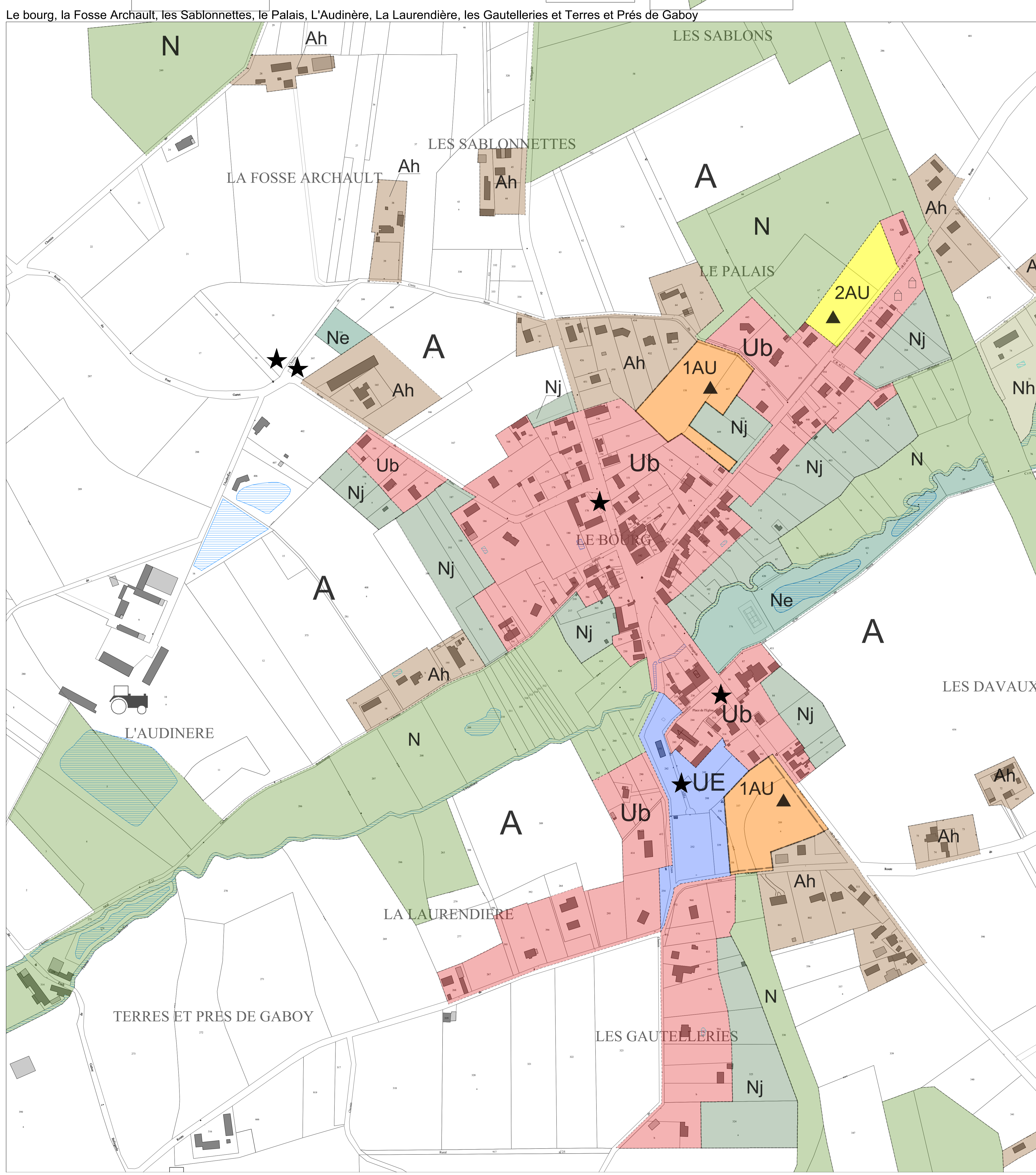
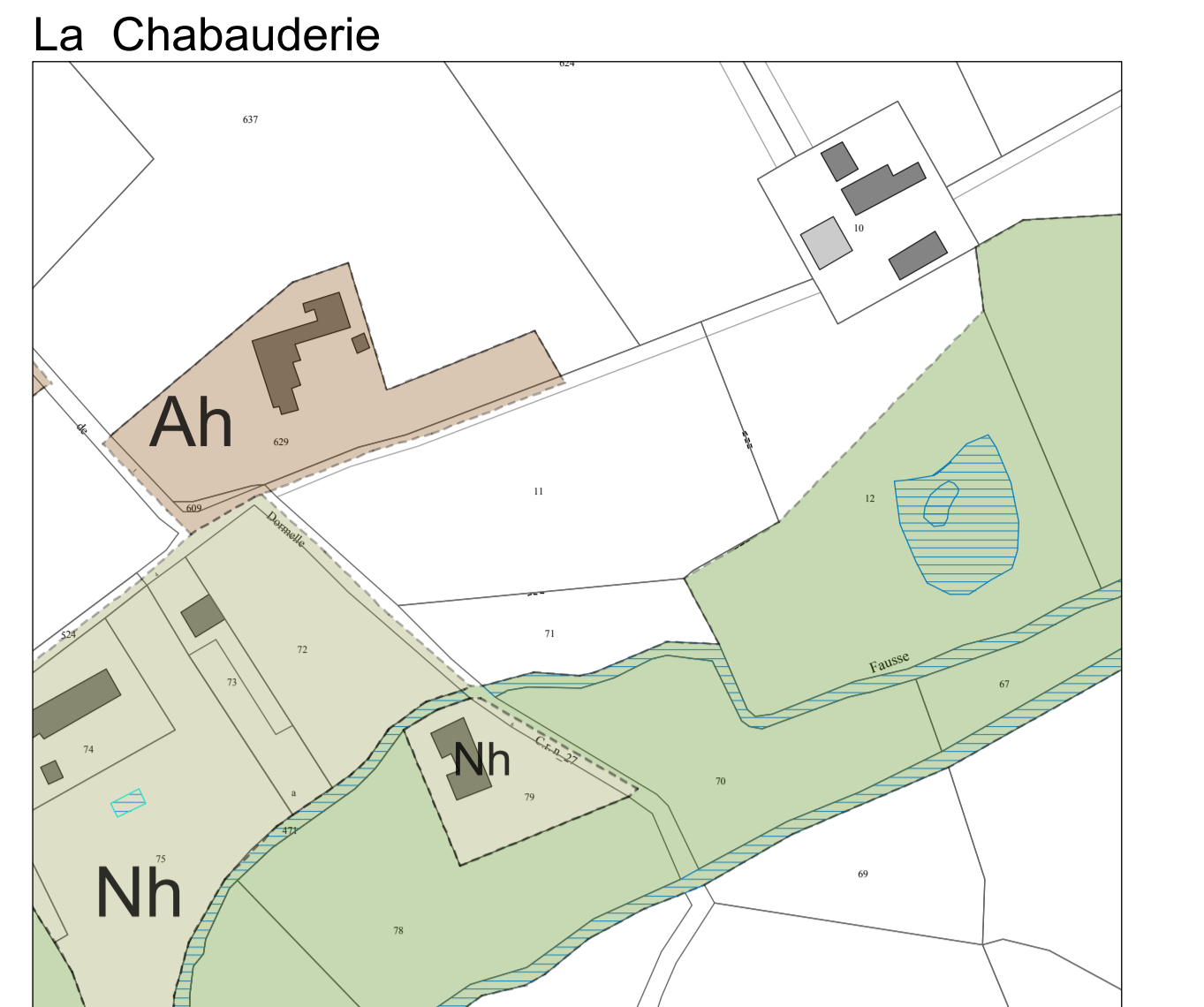
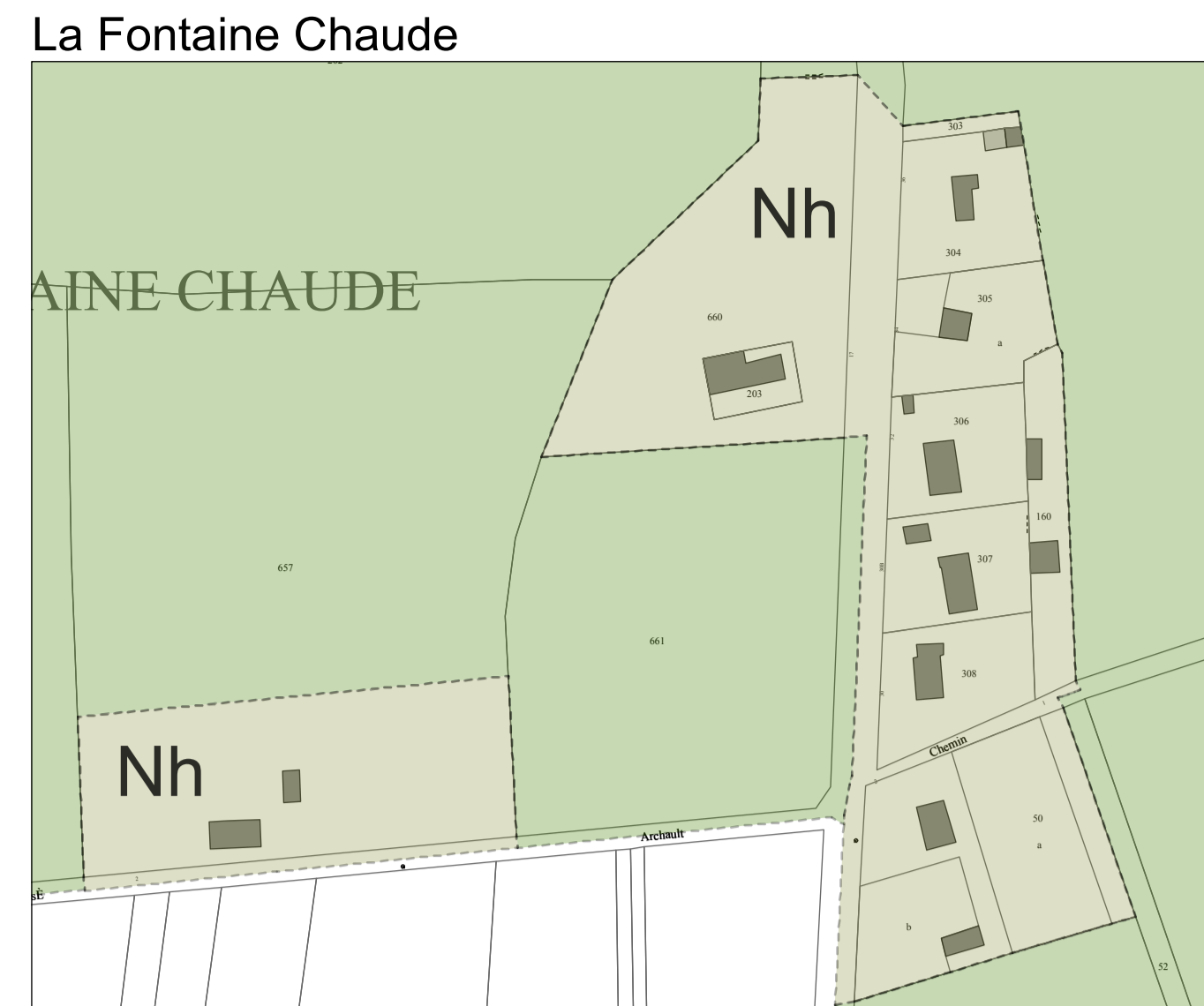
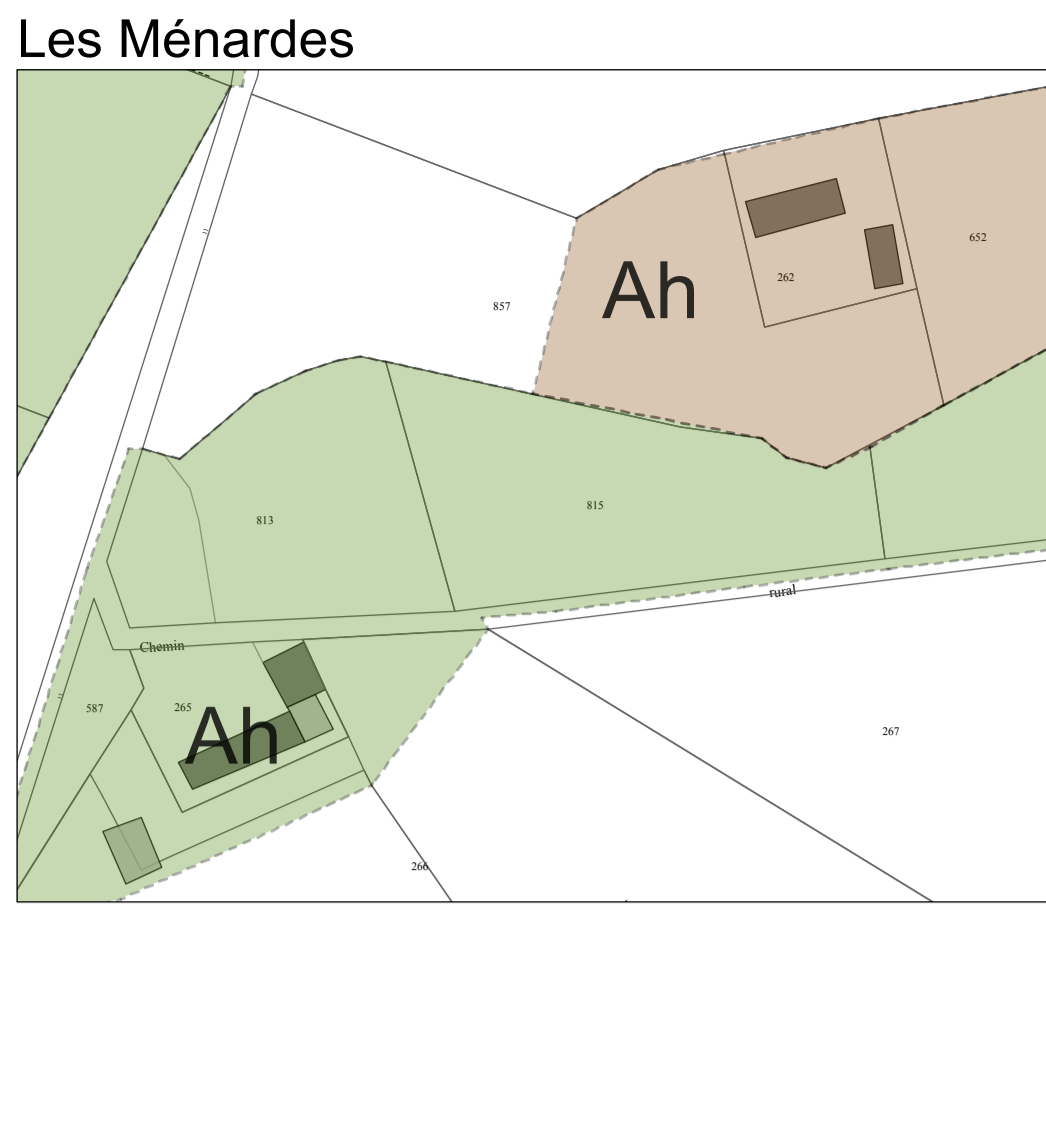
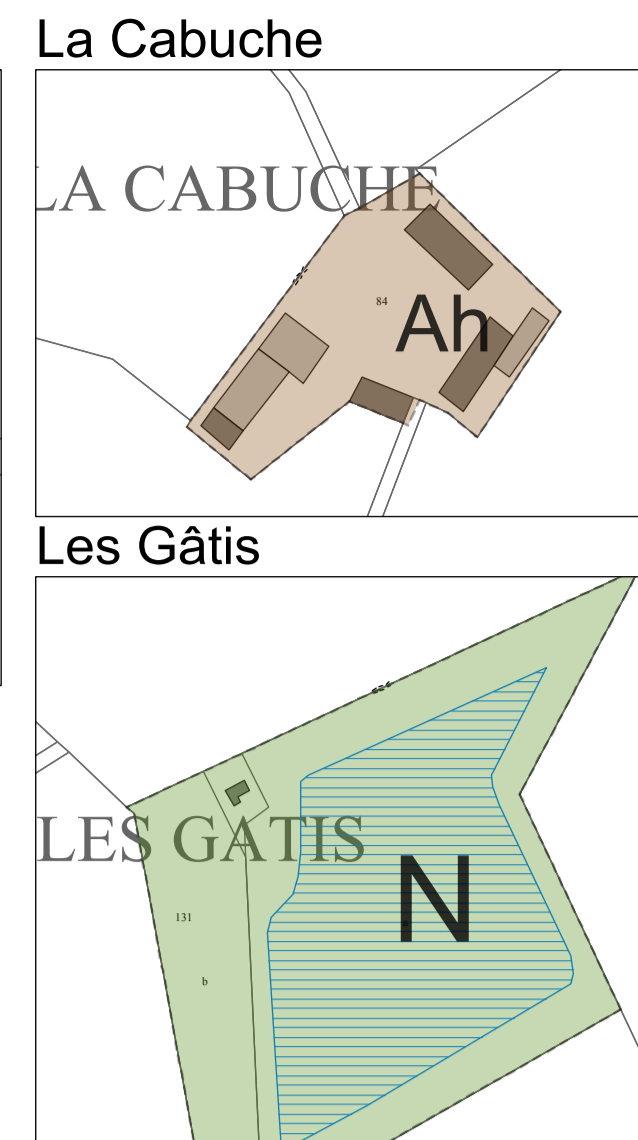
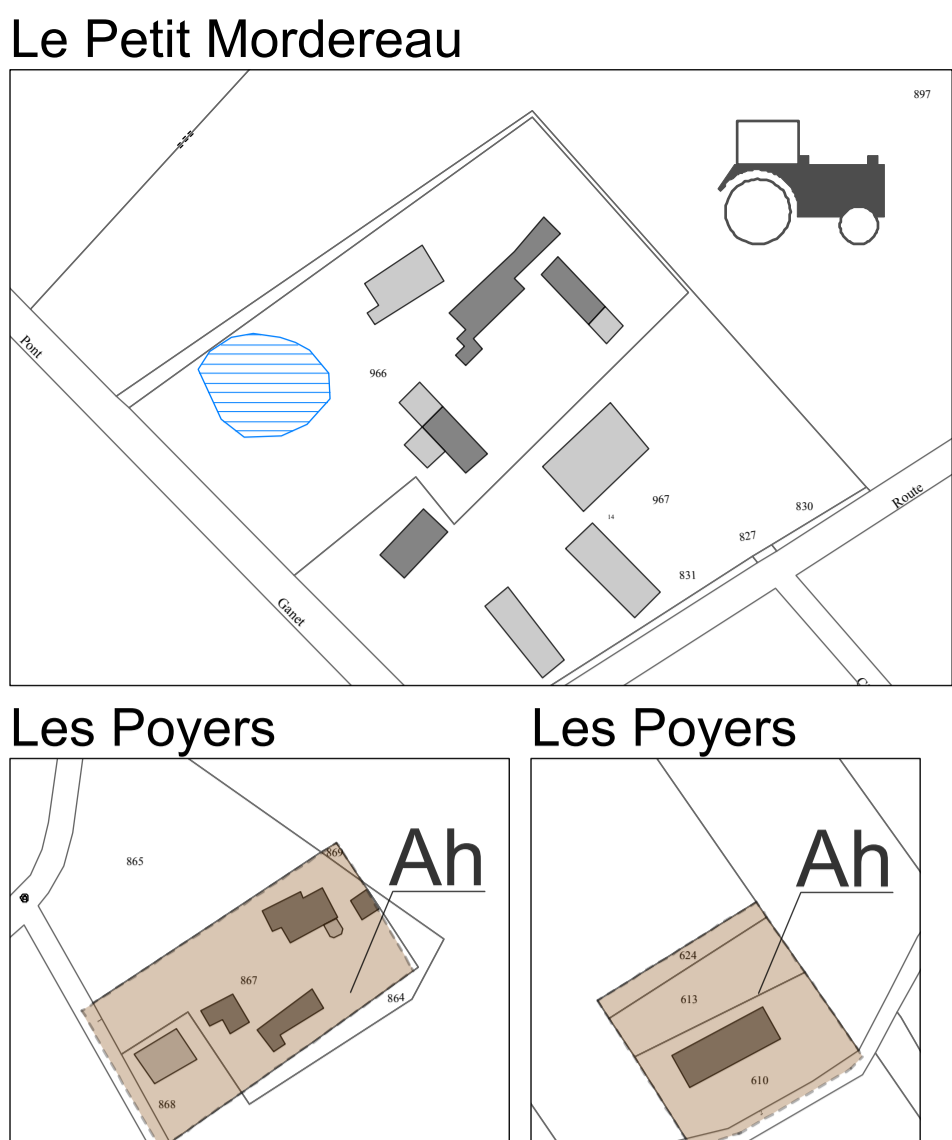
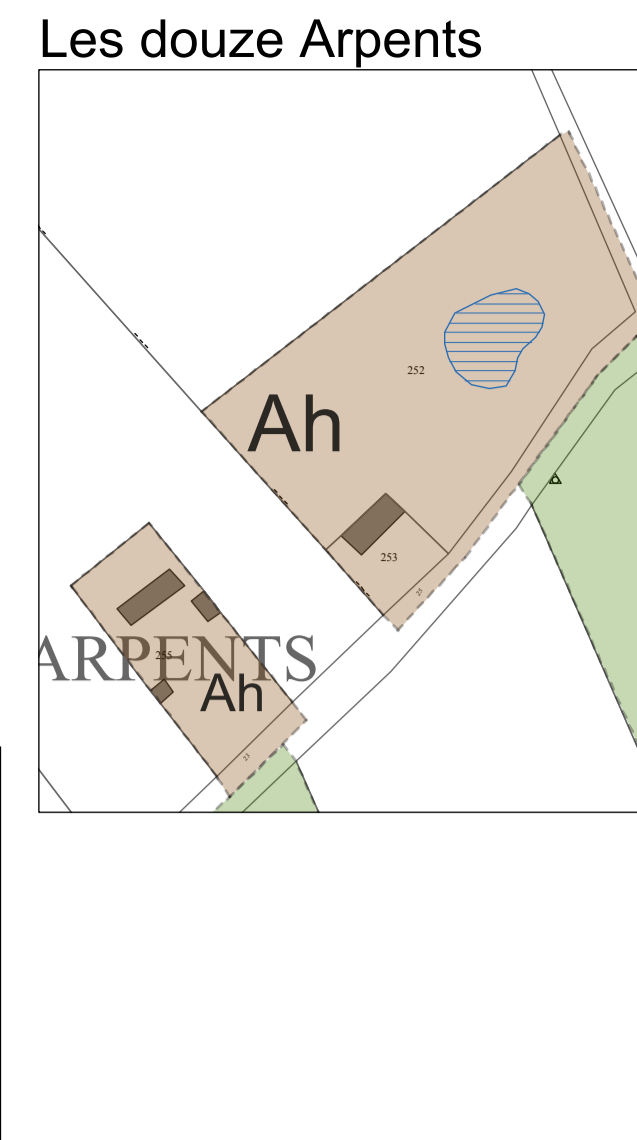
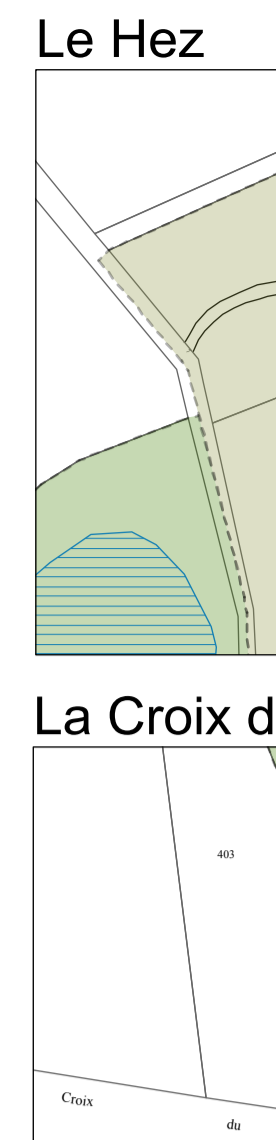
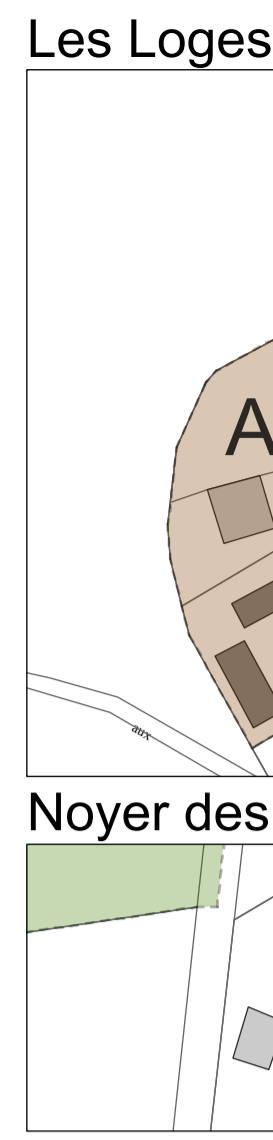
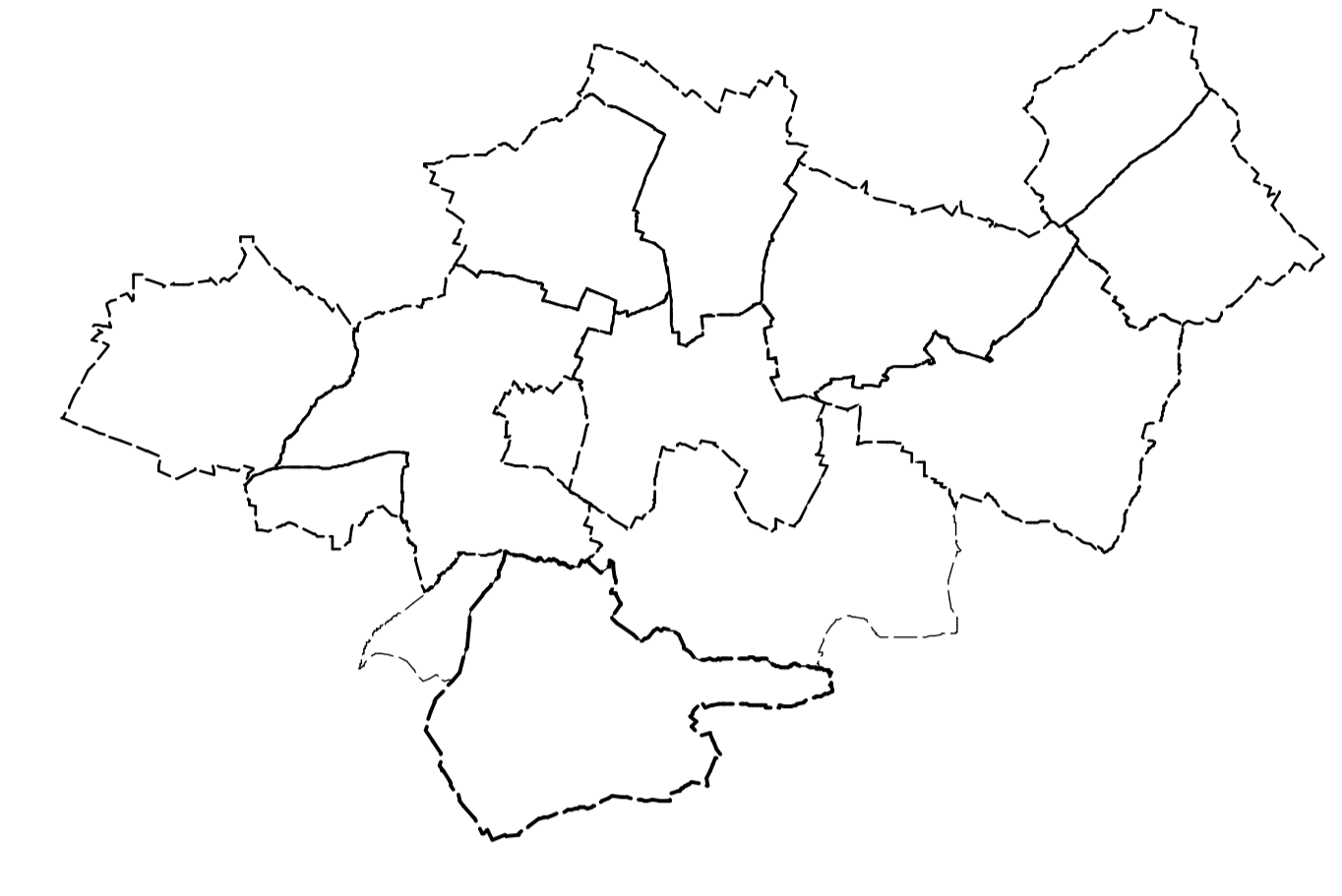
Echelle : 1/ 2 000^e

lundi 8 juin 2015

0 100 200 500 m



Roumet Guillet
Urbanisme et paysage
40, rue des routes - 28100 Chartres
Tél : 02 37 35 00 00 - Fax : 02 37 35 81 37
Courriel : roumet.guillet@wanadoo.fr



LEGENDE

- Limite de zone
- Zones urbaines à vocation :**
 - U** d'habitat et d'activité compatible
 - Ua** Secteur ancien situé sur les pôles structurants
 - Ub** Secteur non ancien, situé plutôt sur les bourgs
 - UE** d'équipement public
 - UX** d'activité économique
- Zones à urbaniser à vocation :**
 - 1AU** d'habitat et d'activité compatible, urbanisables à court ou moyen terme
 - 2AU** d'habitat et d'activité compatible, urbanisables à long terme
 - AUE** d'équipement public
 - AUX** d'activité économique
- Zones agricoles à vocation :**
 - A** d'activité exclusivement nécessaire à l'exploitation agricole
 - Ah** secteur d'habitat isolé situé en zone agricole mais non nécessaire à l'activité agricole
 - Ap** secteur de protection renforcée des surfaces agricoles
 - Ax** secteur d'activités
- Zones naturelles à vocation :**
 - N** naturelle et forestière
 - Nh** secteur d'habitat isolé situé au contact d'une zone naturelle
 - Ne** secteur d'équipement public
 - Nj** secteur de jardin
 - Nx** secteur d'activités
- Éléments de protection et prescriptions particulières :**
 - Emplacement réservé
 - Éléments de paysage et de patrimoine à protéger
 - Espace Boisé Classé
 - Orientation d'aménagement et de programmation à consulter
 - Zone non aedificandi
- Autres éléments d'information :**
 - Nouvelle construction non inscrite sur le cadastre
 - Nouveau bâtiment d'activité non inscrit sur le cadastre
 - Exploitation agricole



Plan Local d'Urbanisme Intercommunal

Communes de
QUIERS-SUR-BEZONDE et
BELLEGARDE

4.2.3a

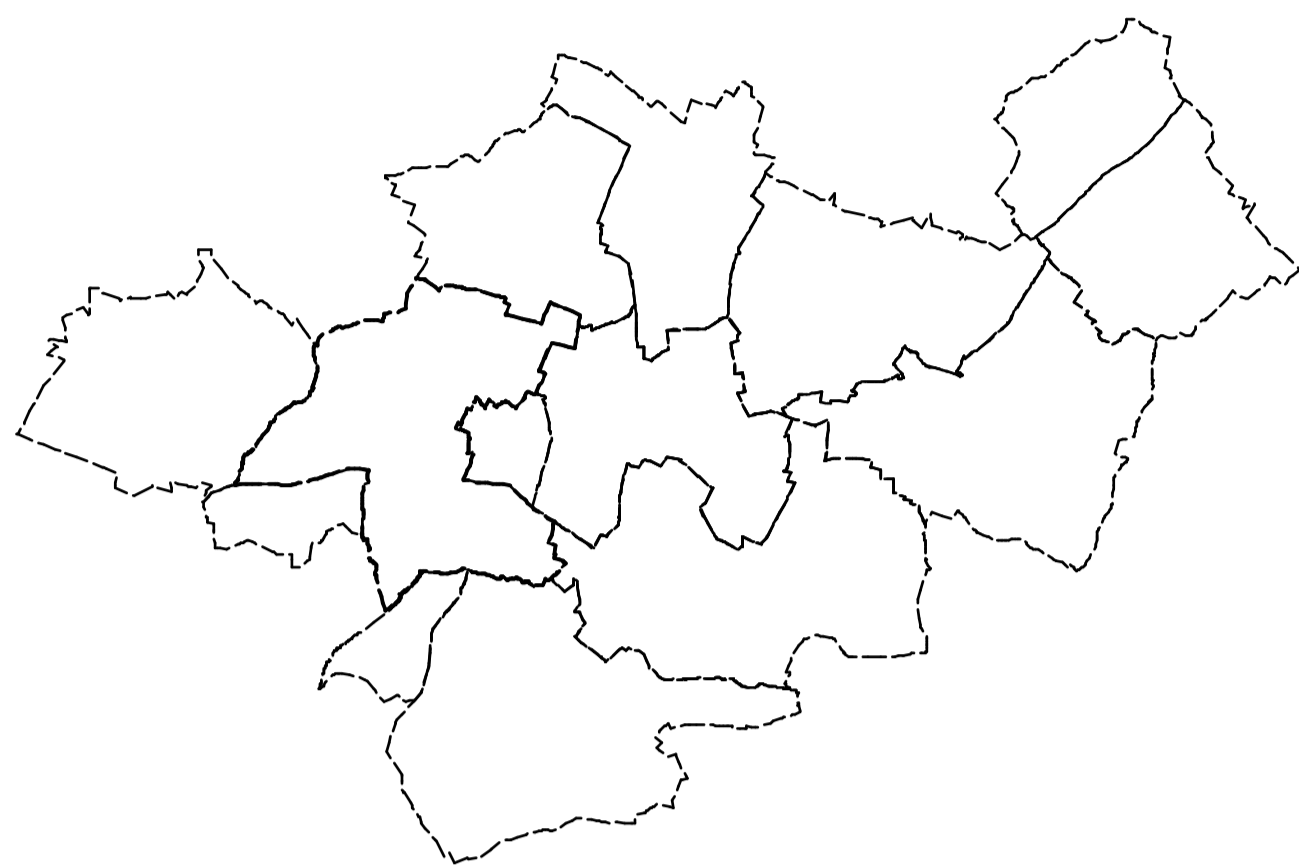
Echelle : 1/2 000^e

lundi 8 juin 2015

0 100 200 500 m

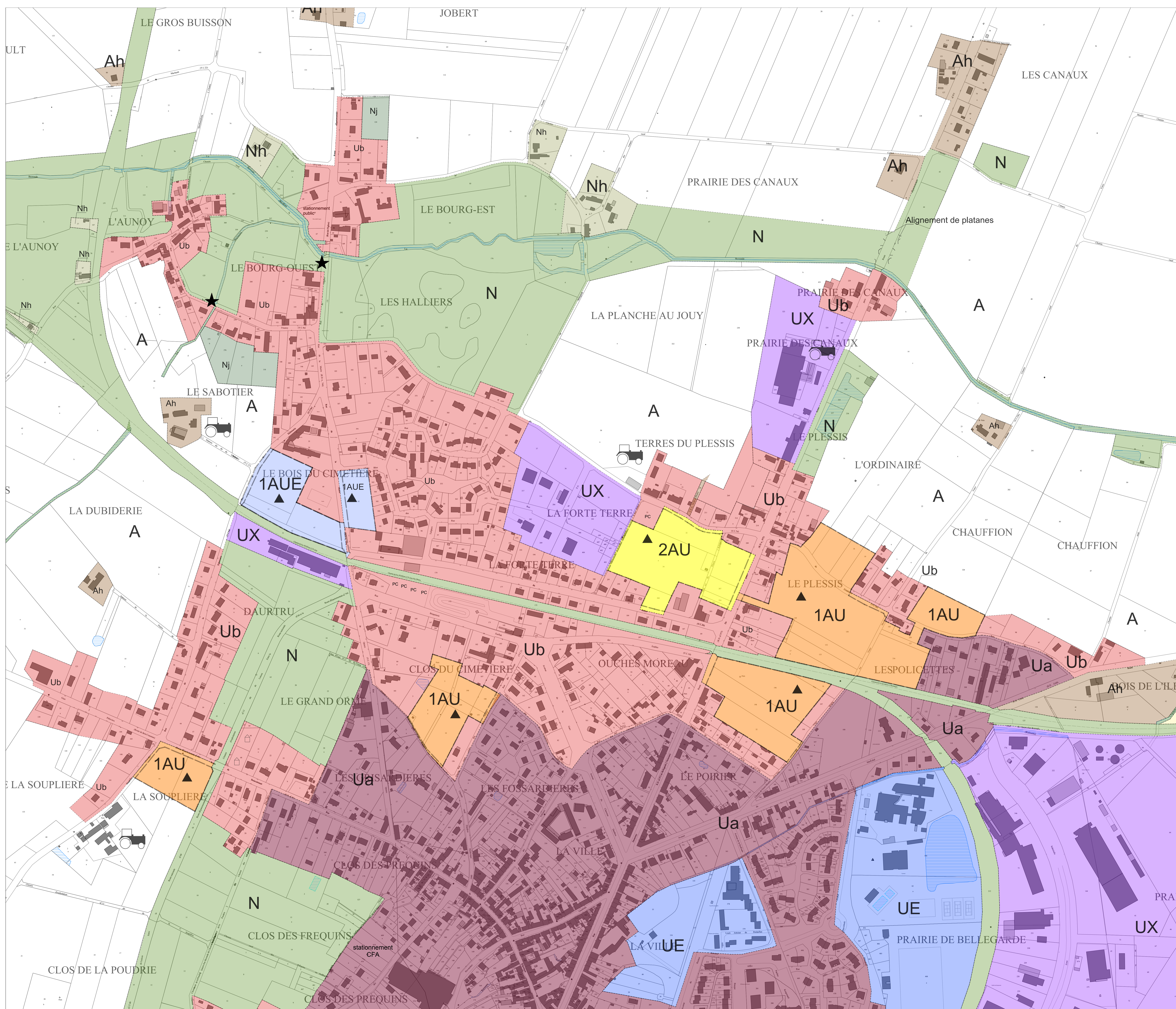


Roumet Guillet
Urbanisme et paysage
40, rue des routes - 28100 Chartres
Tél : 02 37 35 00 00 - Fax : 02 37 35 81 37
Courriel : roumet.guillet@wanadoo.fr



LEGENDE

- Limite de zone
- Zones urbaines à vocation :**
 - U** d'habitat et d'activité compatible
 - Ua** Secteur ancien situé sur les pôles structurants
 - Ub** Secteur non ancien, situé plutôt sur les bourgs
 - UE** d'équipement public
 - UX** d'activité économique
- Zones à urbaniser à vocation :**
 - 1AU** d'habitat et d'activité compatible, urbanisables à court ou moyen terme
 - 2AU** d'habitat et d'activité compatible, urbanisables à long terme
 - AUE** d'équipement public
 - AUX** d'activité économique
- Zones agricoles à vocation :**
 - A** d'activité exclusivement nécessaire à l'exploitation agricole
 - Ah** secteur d'habitat isolé situé en zone agricole mais non nécessaire à l'activité agricole
 - Ap** secteur de protection renforcée des surfaces agricoles
 - Ax** secteur d'activités
- Zones naturelles à vocation :**
 - N** naturelle et forestière
 - Nh** secteur d'habitat isolé situé au contact d'une zone naturelle
 - Ne** secteur d'équipement public
 - Nj** secteur de jardin
 - Nx** secteur d'activités
- Éléments de protection et prescriptions particulières :**
 - Emplacement réservé
 - Éléments de paysage et de patrimoine à protéger
 - Espace Boisé Classé
 - Orientation d'aménagement et de programmation à consulter
 - Zone non aedificandi
- Autres éléments d'information :**
 - Nouvelle construction non inscrite sur le cadastre
 - Nouveau bâtiment d'activité non inscrit sur le cadastre
 - Exploitation agricole





Plan Local d'Urbanisme Intercommunal


Communes de
QUIERS-SUR-BEZONDE et
BELLEGARDE

4.2.3b

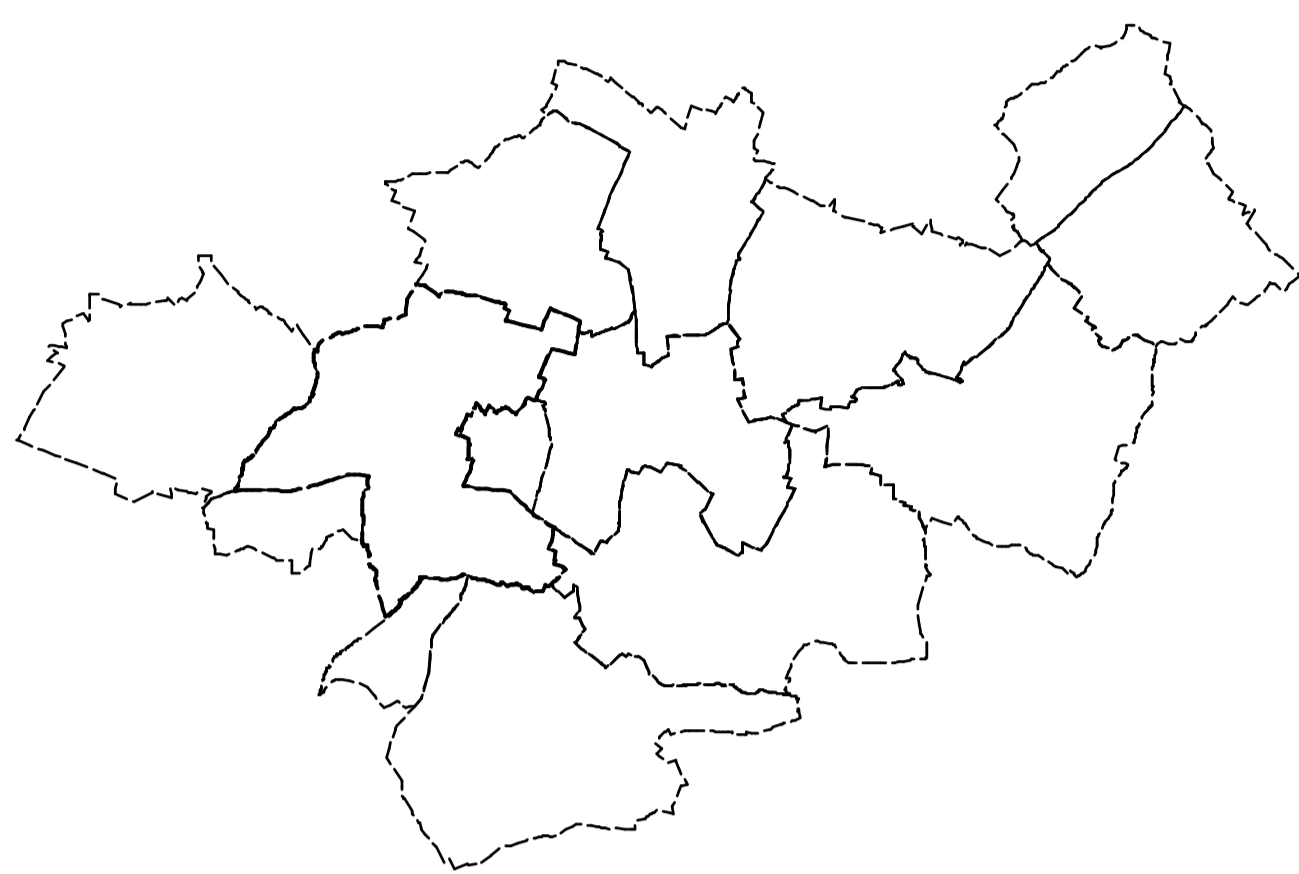
Echelle : 1/2 000^e

lundi 8 juin 2015

0 100 200 500 m



Roumet Guillet
Urbanisme et paysage
40, rue des routes - 28100 Chartres
Tél : 02 37 35 00 00 - Fax : 02 37 35 81 37
Courriel : roumet.guillet@wanadoo.fr



LEGENDE

- Limite de zone
- Zones urbaines à vocation :**
 - U d'habitat et d'activité compatible
 - Ua Secteur ancien situé sur les pôles structurants
 - Ub Secteur non ancien, situé plutôt sur les bourgs
 - UE d'équipement public
 - UX d'activité économique
- Zones à urbaniser à vocation :**
 - 1AU d'habitat et d'activité compatible, urbanisables à court ou moyen terme
 - 2AU d'habitat et d'activité compatible, urbanisables à long terme
 - AUE d'équipement public
 - AUX d'activité économique
- Zones agricoles à vocation :**
 - A d'activité exclusivement nécessaire à l'exploitation agricole
 - Ah secteur d'habitat isolé situé en zone agricole mais non nécessaire à l'activité agricole
 - Ap secteur de protection renforcée des surfaces agricoles
 - Ax secteur d'activités
- Zones naturelles à vocation :**
 - N naturelle et forestière
 - Nh secteur d'habitat isolé situé au contact d'une zone naturelle
 - Ne secteur d'équipement public
 - Ni secteur de jardin
 - Nx secteur d'activités
- Éléments de protection et prescriptions particulières :**
 - Emplacement réservé
 - Éléments de paysage et de patrimoine à protéger
 - Espace Boisé Classé
 - Orientation d'aménagement et de programmation à consulter
 - Zone non aedificandi
- Autres éléments d'information :**
 - Nouvelle construction non inscrite sur le cadastre
 - Nouveau bâtiment d'activité non inscrit sur le cadastre
 - Exploitation agricole



Plan Local d'Urbanisme Intercommunal

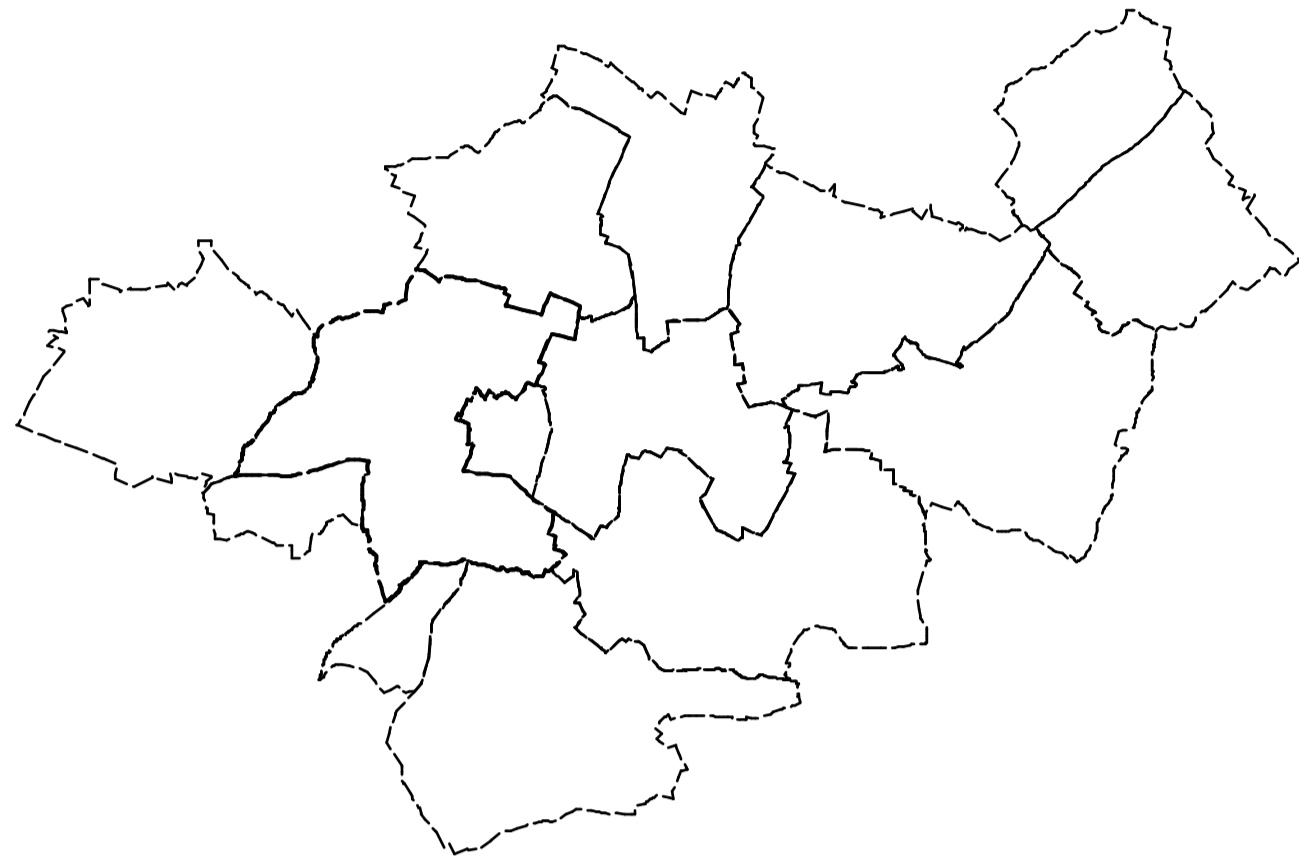
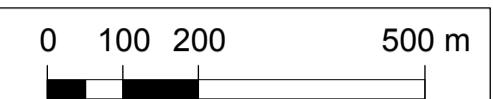
Communes de
QUIERS-SUR-BEZONDE et
BELLEGARDE

4.2.3c

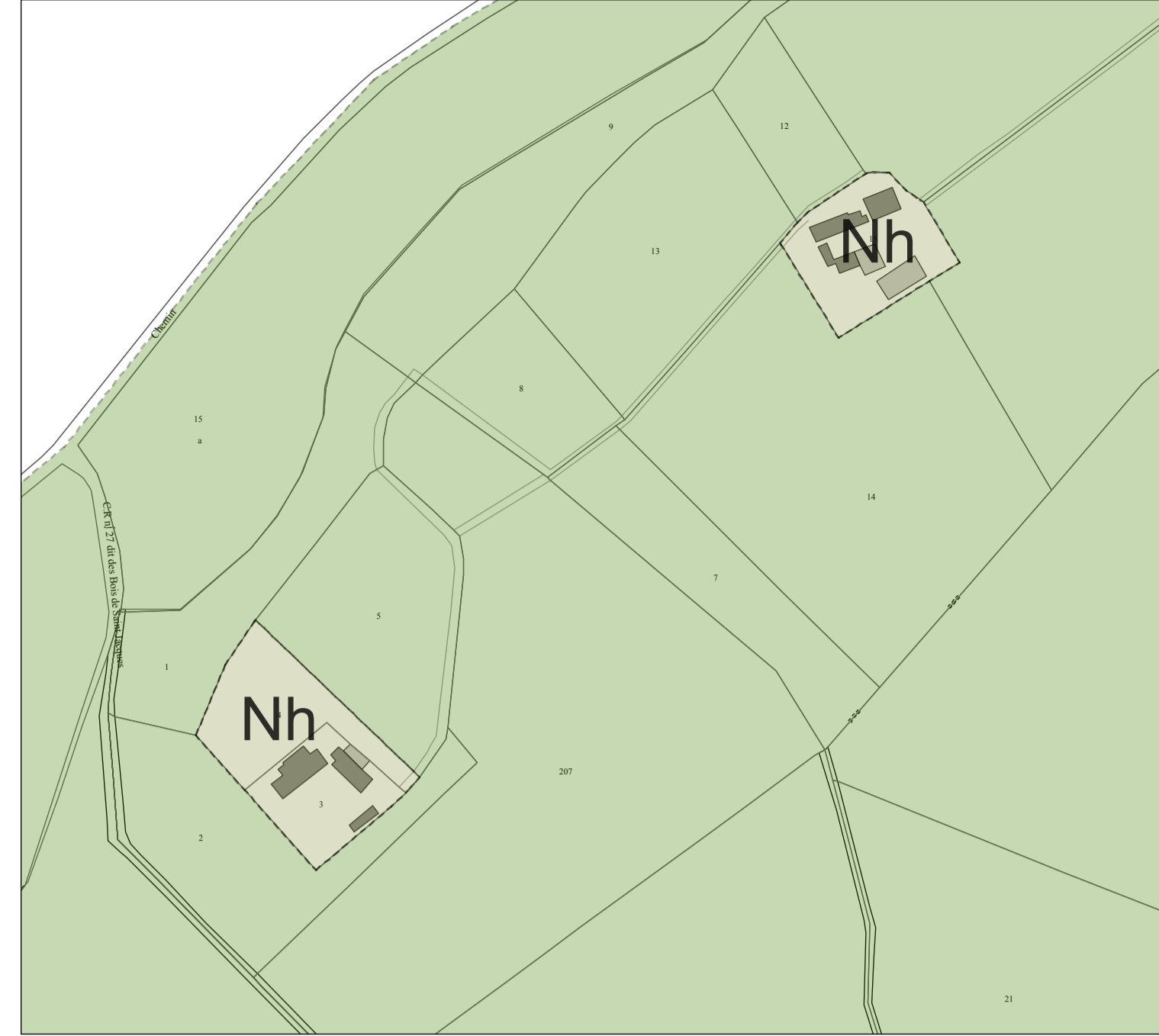
Echelle : 1/2 000^e

lundi 8 juin 2015

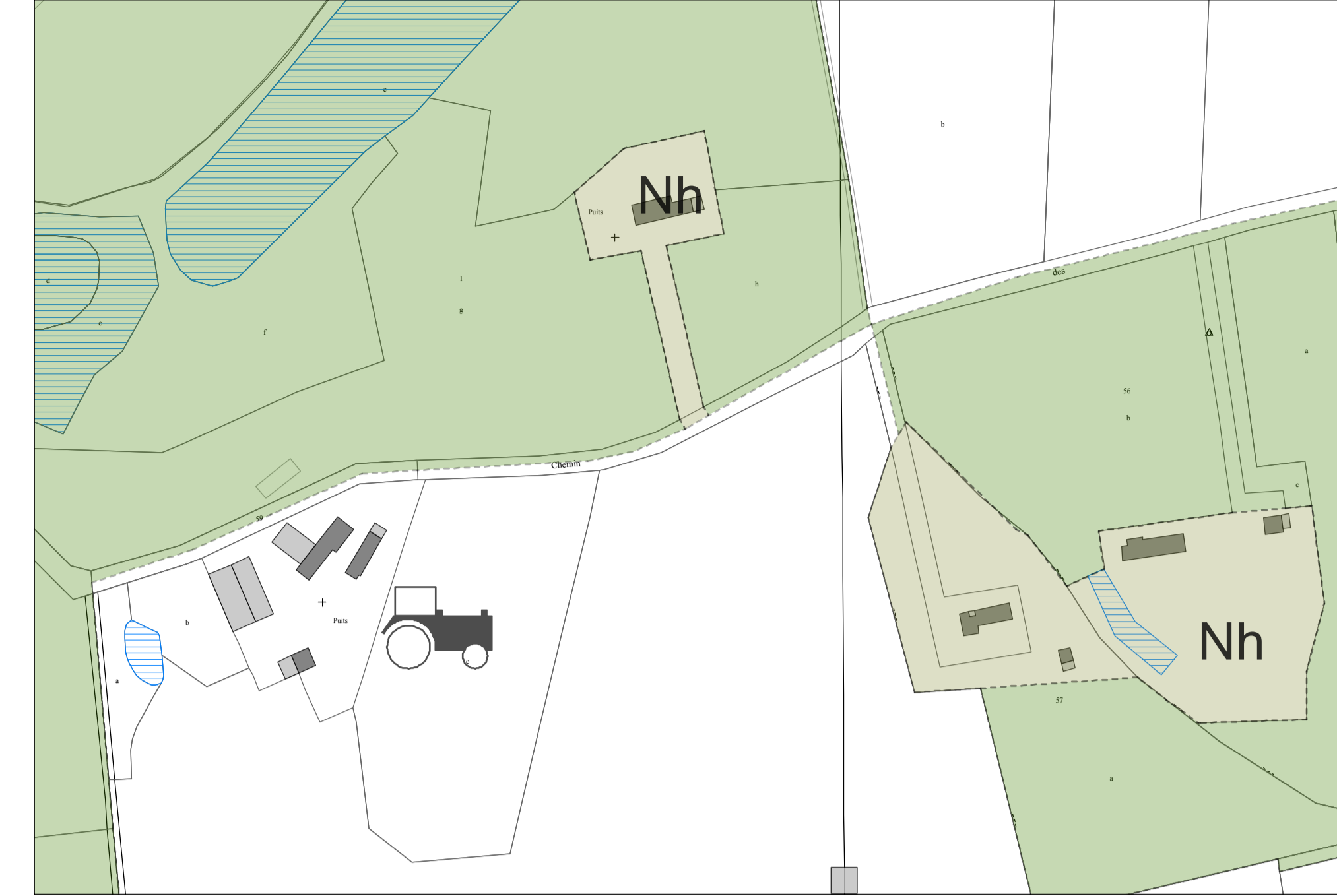
Roumet Guillet
Urbanisme et paysage
40, rue des routes - 28100 Chartres
Tél : 02 37 35 00 00 - Fax : 02 37 35 81 37
Courriel : roumet.guillet@wanadoo.fr



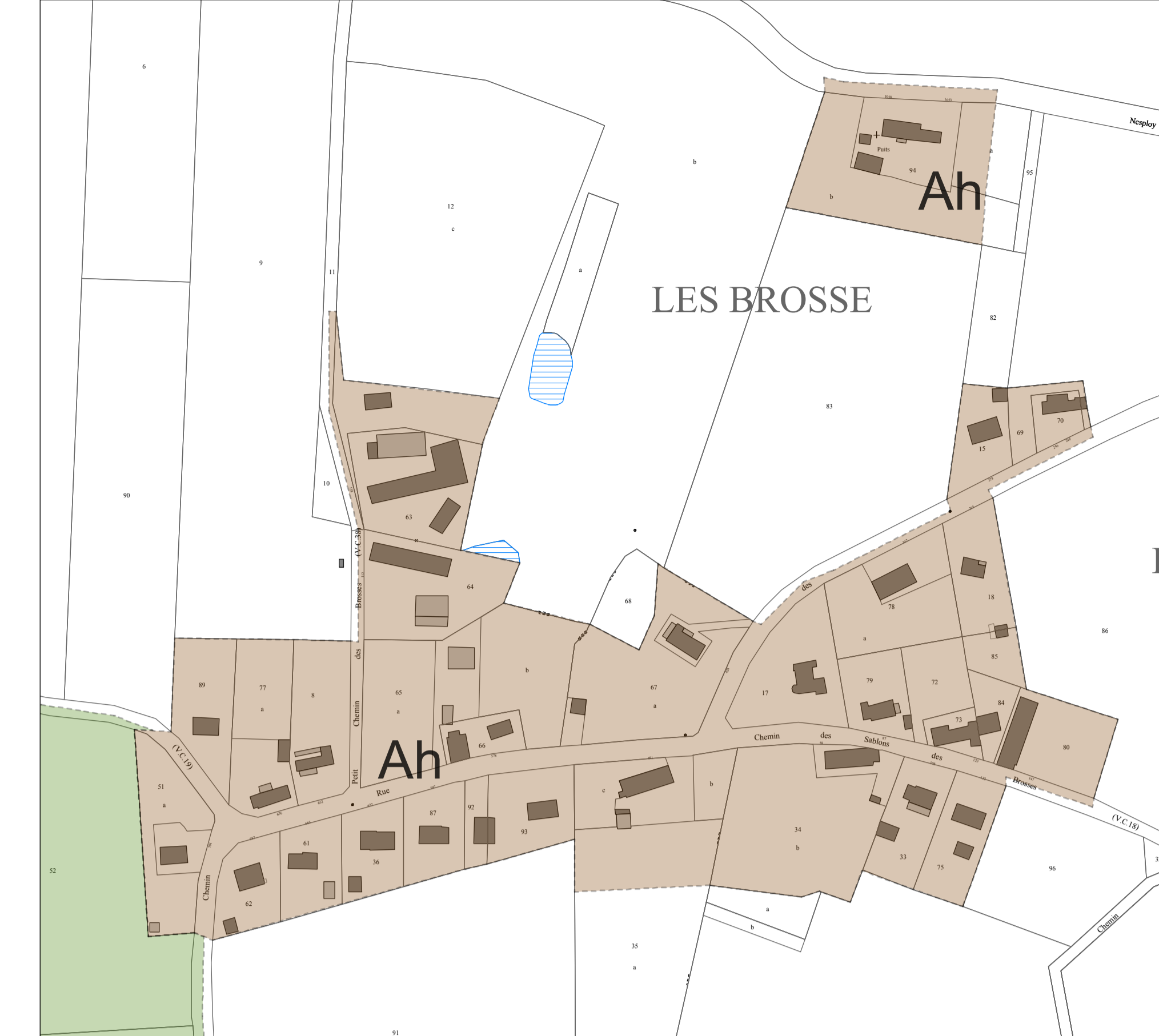
Saint Jacques



Les Vallées



Saint Jacques



Les Vallées



La Quellerie



Vaubignon



Les Sablons



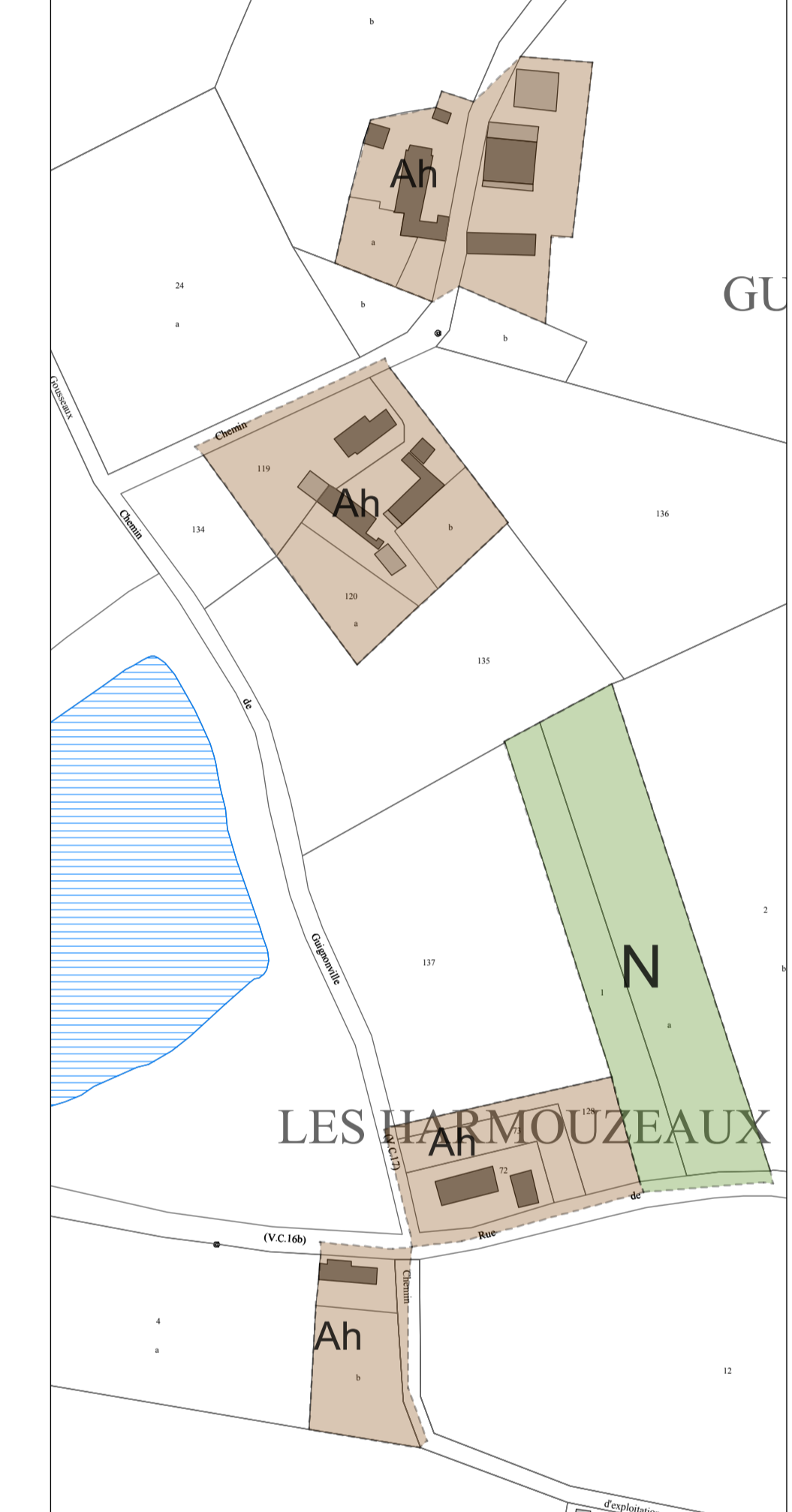
La Milaterie



Le Champ Mangeons - Becheneau



Guignonville - Les Harmouzeaux



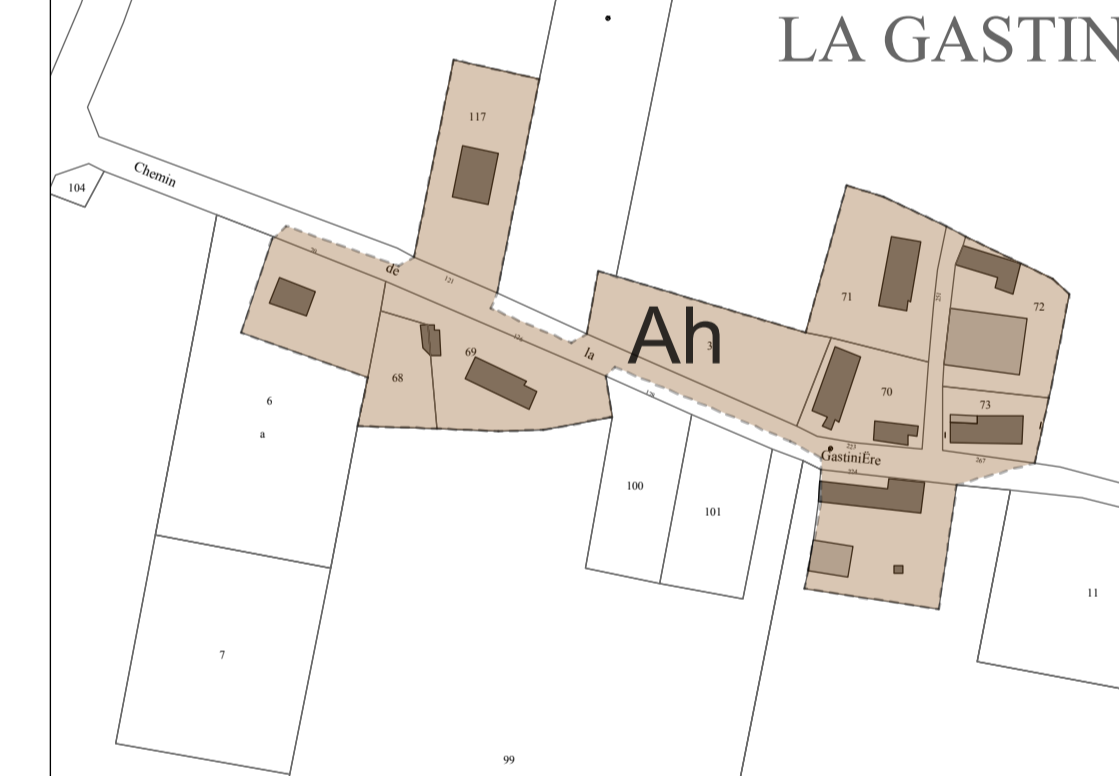
La Montagne aux Boeufs



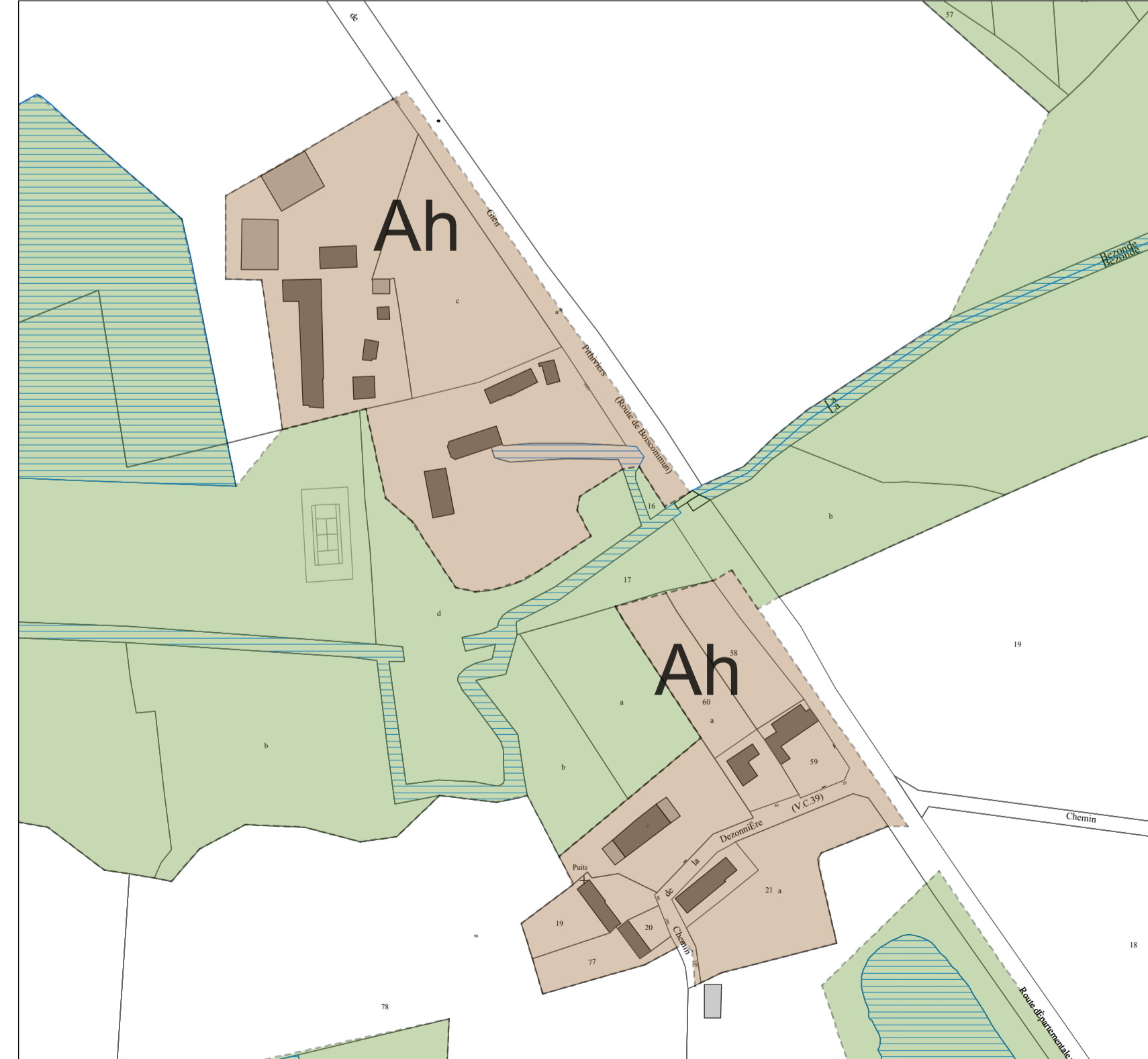
Prairie des Canaux



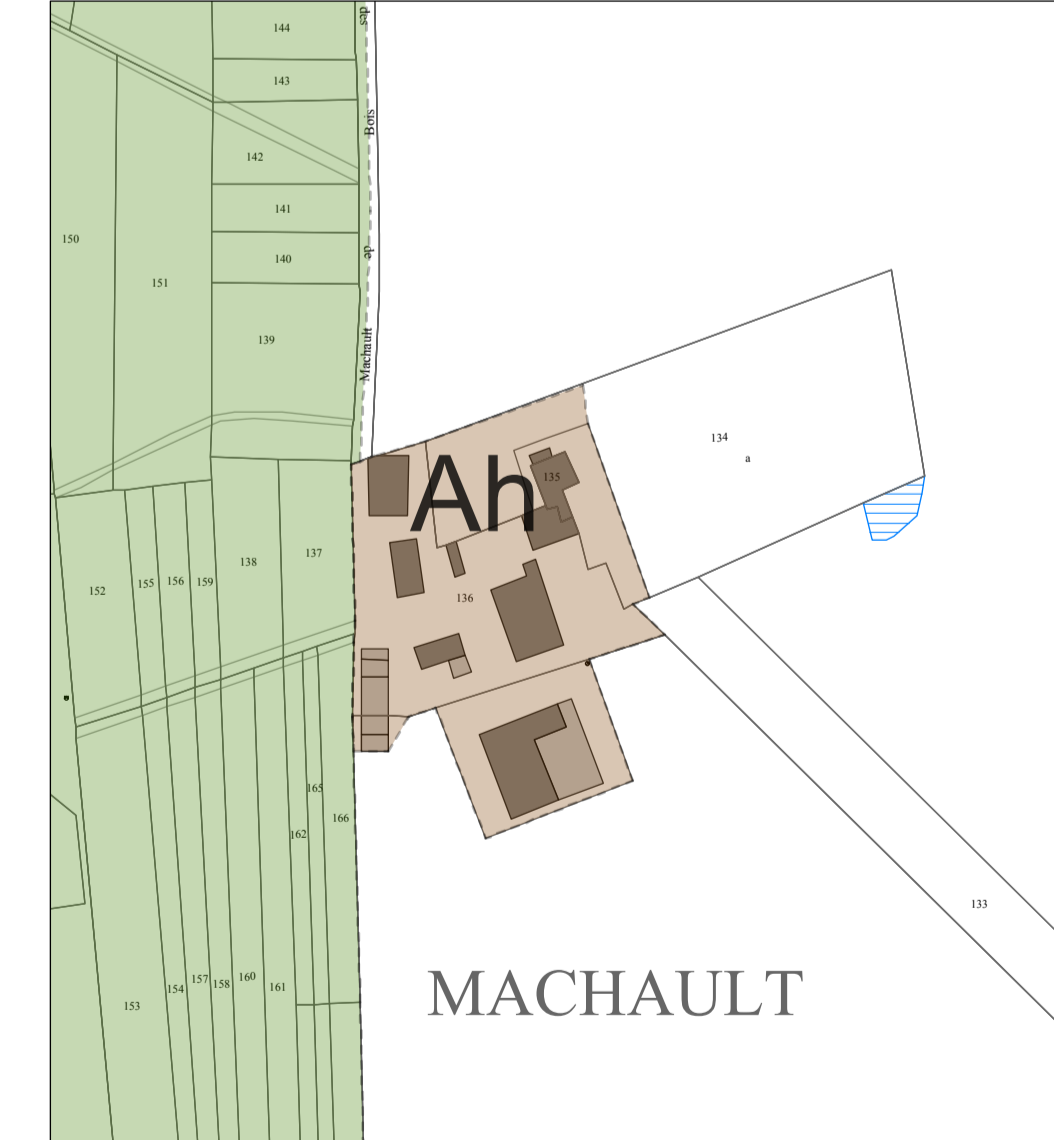
La Gastiniere



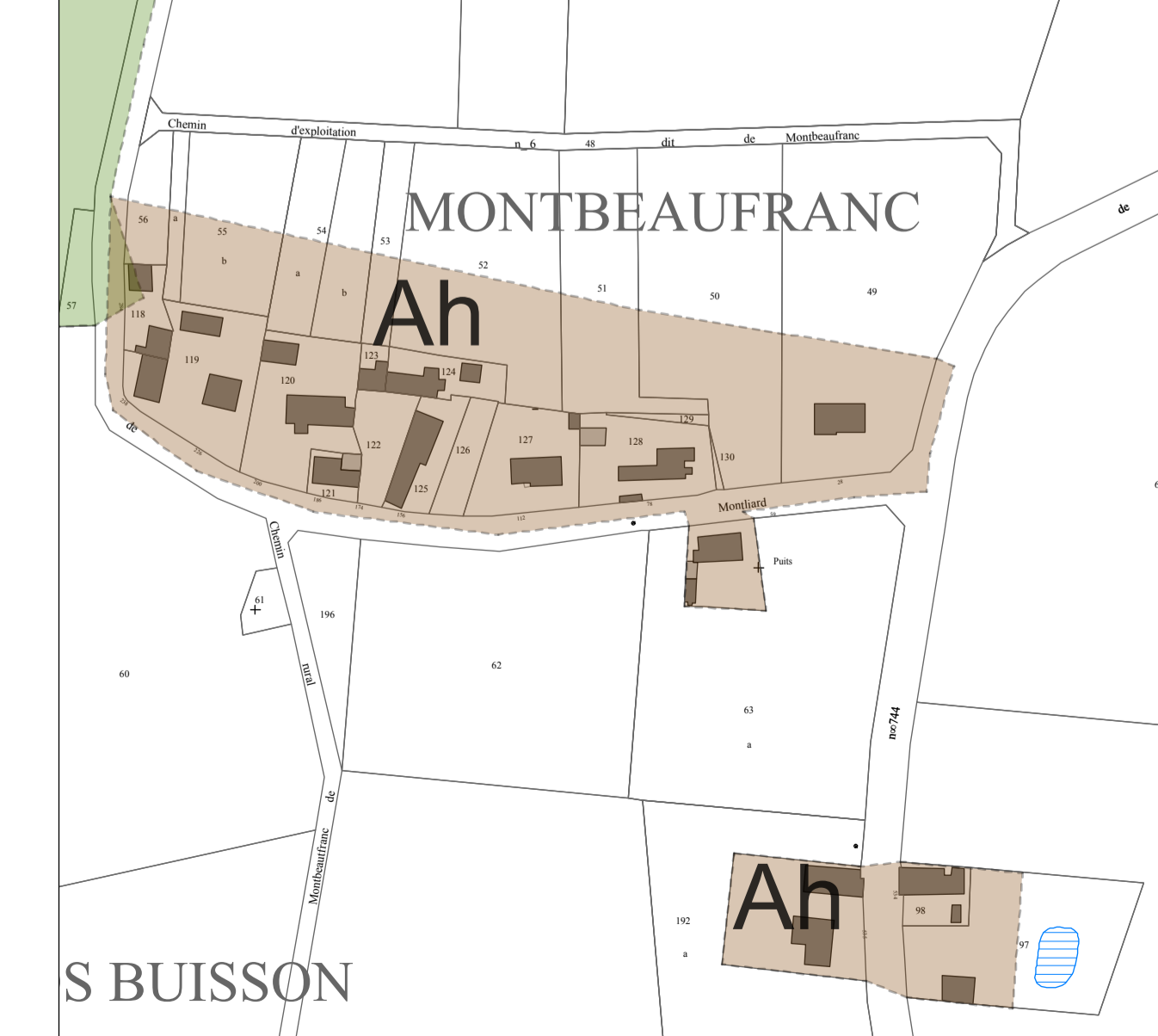
Bois de Machault



Machault



Montbeaufranc



La Boulaie



Les Canaux



LEGENDE

- Limite de zone
- Zones urbaines à vocation :**
 - d'habitat et d'activité compatible
 - Secteur ancien situé sur les pôles structurants
 - Secteur non ancien, situé plutôt sur les bourgs
 - d'équipement public
 - d'activité économique
- Zones à urbaniser à vocation :**
 - d'habitat et d'activité compatible, urbanisables à court ou moyen terme
 - d'habitat et d'activité compatible, urbanisables à long terme
 - d'équipement public
 - d'activité économique
- Zones agricoles à vocation :**
 - d'activité exclusivement nécessaire à l'exploitation agricole
 - secteur d'habitat isolé situé en zone agricole mais non nécessaire à l'activité agricole
 - secteur de protection renforcée des surfaces agricoles
 - secteur d'activités
- Zones naturelles à vocation :**
 - naturelle et forestière
 - secteur d'habitat isolé situé au contact d'une zone naturelle
 - secteur d'équipement public
 - secteur de jardin
 - secteur d'activités
- Éléments de protection et prescriptions particulières :**
 - Emplacement réservé
 - Éléments de paysage et de patrimoine à protéger
 - Espace Boisé Classé
 - Orientation d'aménagement et de programmation à consulter
 - Zone non aedificandi
- Autres éléments d'information :**
 - Nouvelle construction non inscrite sur le cadastre
 - Nouveau bâtiment d'activité non inscrit sur le cadastre
 - Exploitation agricole



Plan Local d'Urbanisme Intercommunal

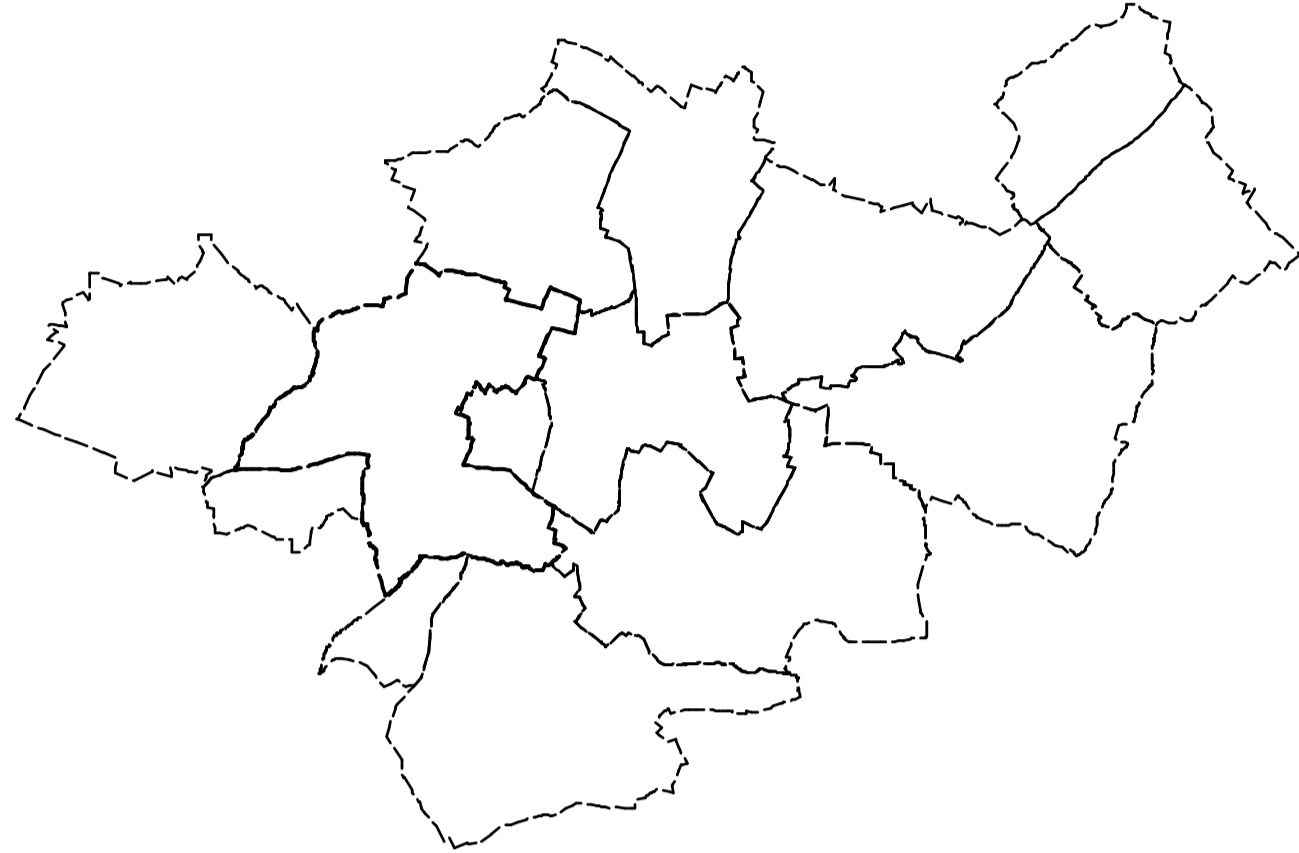
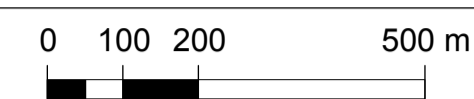
Communes de
QUIERS-SUR-BEZONDE et
BELLEGARDE

4.2.3d

Roumet Guillet
Urbanisme et paysage
40, rue des routes - 28100 Chartres
Tél : 02 37 35 00 00 - Fax : 02 37 35 81 37
Courriel : roumet.guillet@wanadoo.fr

Echelle : 1/2 000^e

lundi 8 juin 2015



LEGENDE

- Limite de zone
- Zones urbaines à vocation :**
 - U** d'habitat et d'activité compatible
 - Ua** Secteur ancien situé sur les pôles structurants
 - Ub** Secteur non ancien, situé plutôt sur les bourgs
 - UE** d'équipement public
 - UX** d'activité économique
- Zones à urbaniser à vocation :**
 - 1AU** d'habitat et d'activité compatible, urbanisables à court ou moyen terme
 - 2AU** d'habitat et d'activité compatible, urbanisables à long terme
 - AUE** d'équipement public
 - AUX** d'activité économique
- Zones agricoles à vocation :**
 - A** d'activité exclusivement nécessaire à l'exploitation agricole
 - Ah** secteur d'habitat isolé situé en zone agricole mais non nécessaire à l'activité agricole
 - Ap** secteur de protection renforcée des surfaces agricoles
 - Ax** secteur d'activités
- Zones naturelles à vocation :**
 - N** naturelle et forestière
 - Nh** secteur d'habitat isolé situé au contact d'une zone naturelle
 - Ne** secteur d'équipement public
 - Nj** secteur de jardin
 - Nx** secteur d'activités

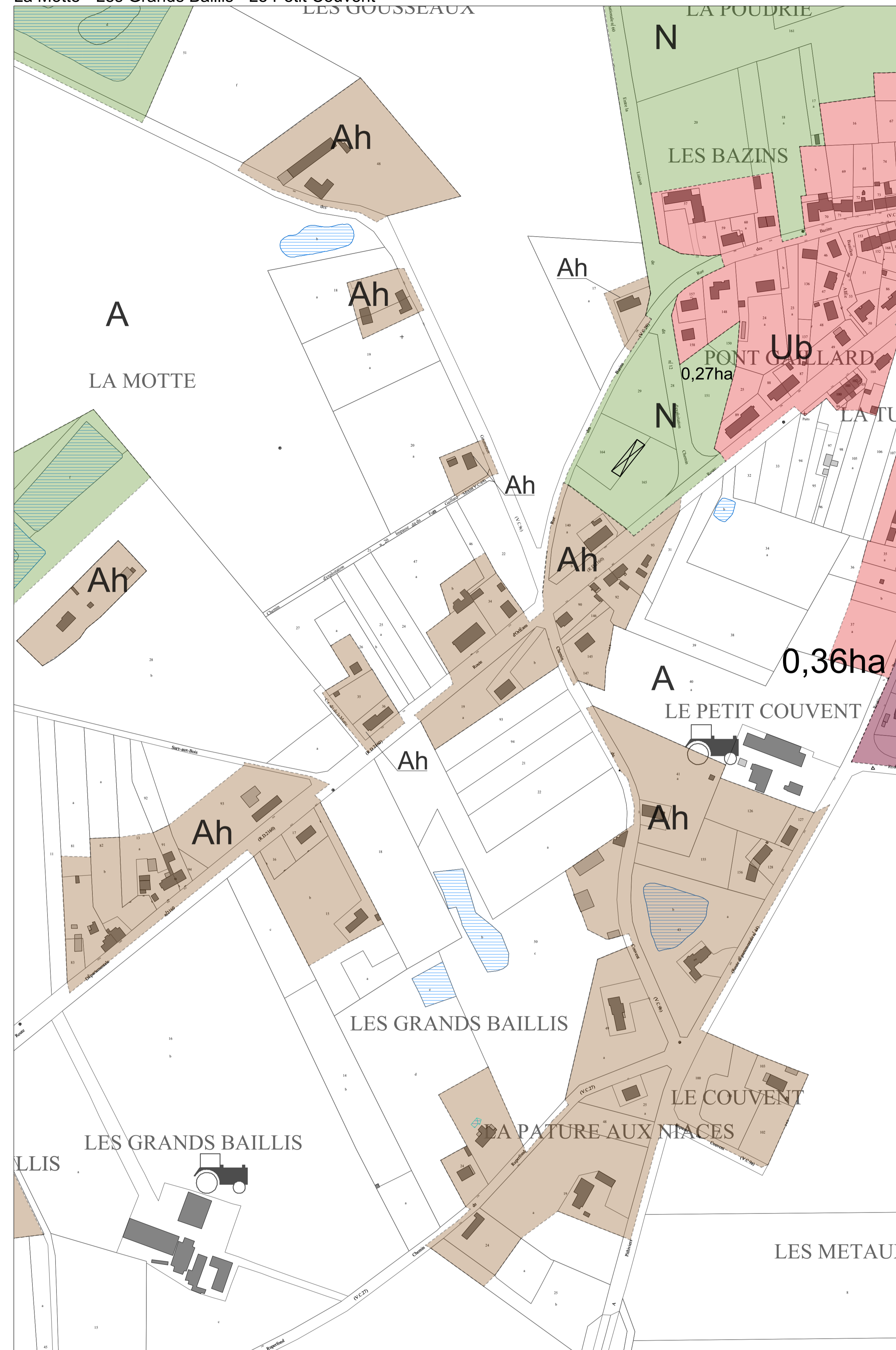
Éléments de protection et prescriptions particulières :

- Emplacement réservé
- Éléments de paysage et de patrimoine à protéger
- Espace Boisé Classé
- Orientation d'aménagement et de programmation à consulter
- Zone non aedificandi

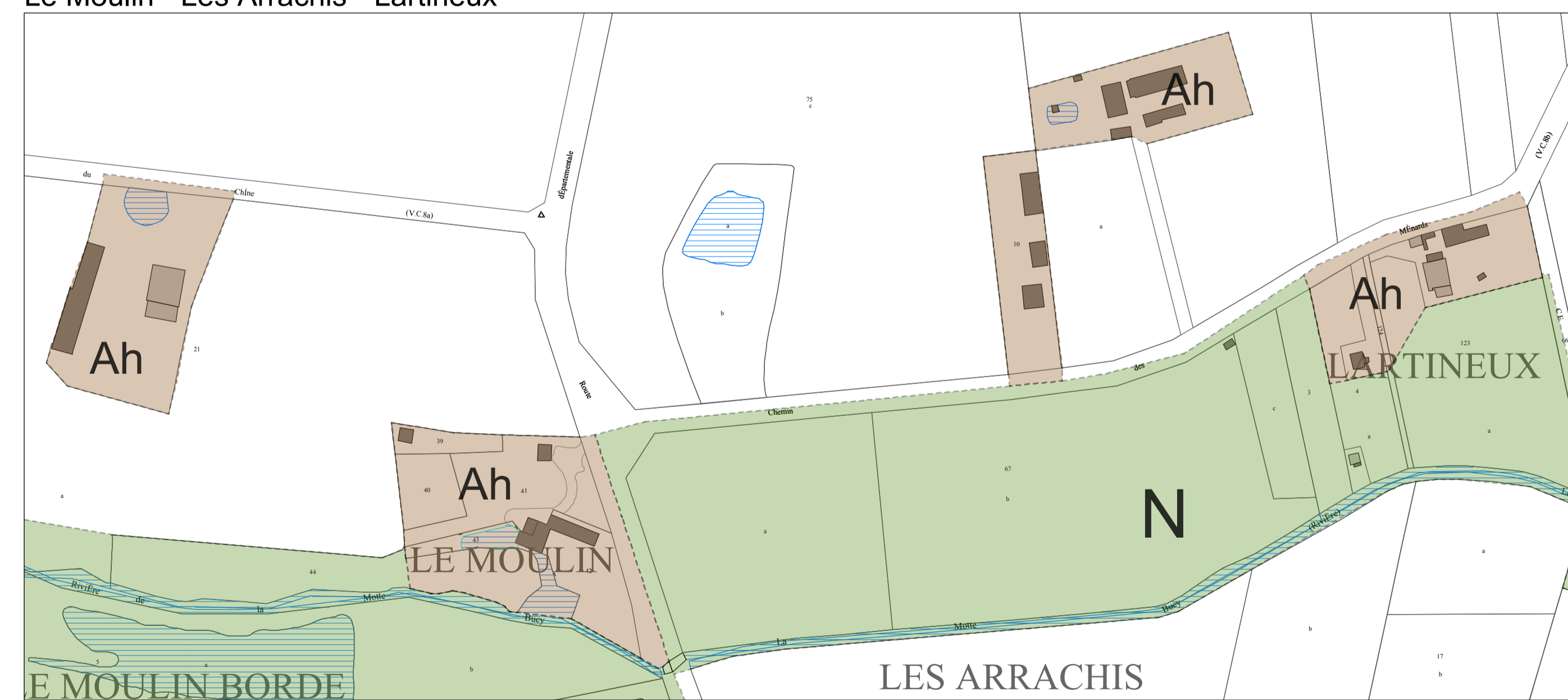
Autres éléments d'information :

- Nouvelle construction non inscrite sur le cadastre
- Nouveau bâtiment d'activité non inscrit sur le cadastre
- Exploitation agricole

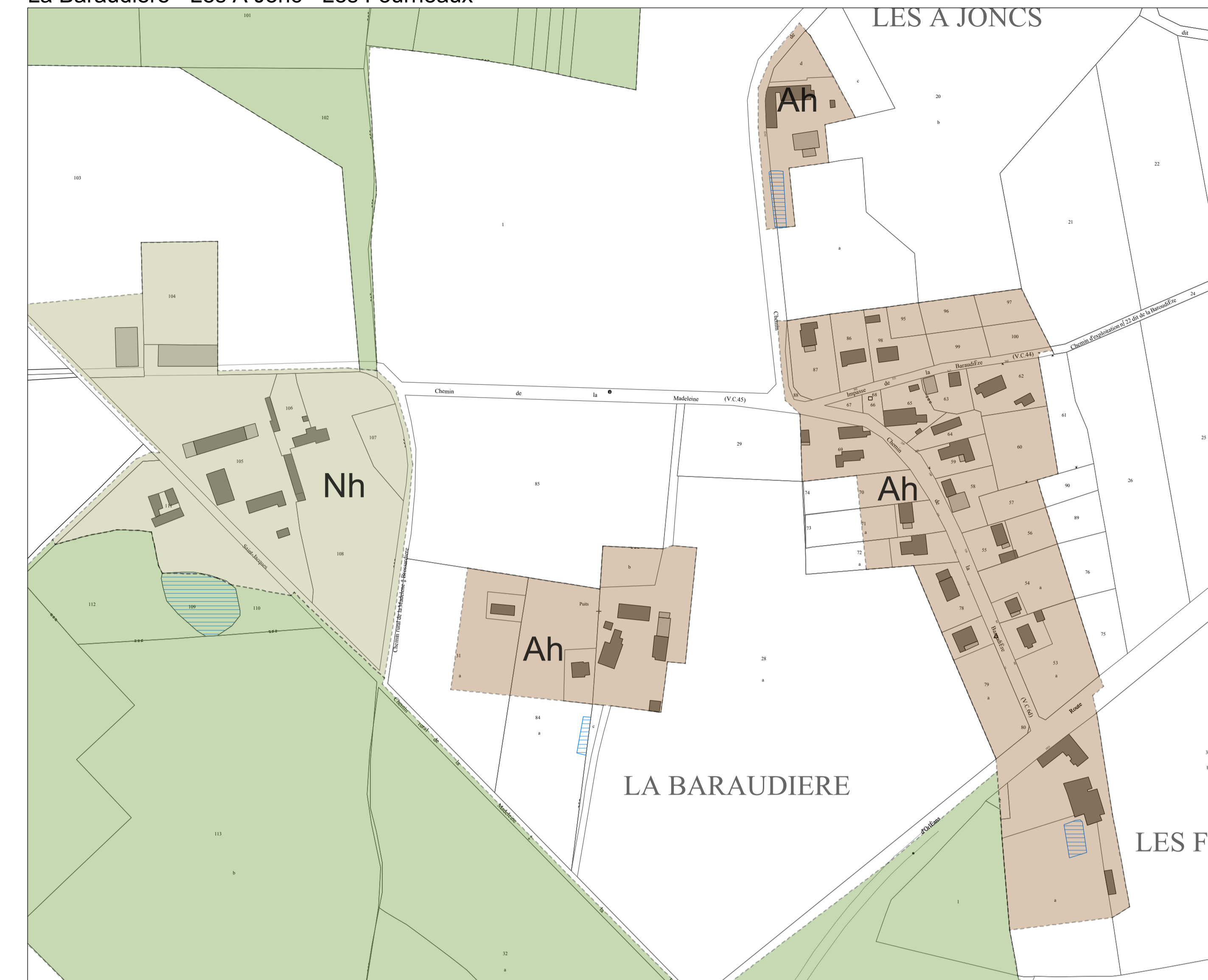
La Motte - Les Grands Baillis - Le Petit Couvent



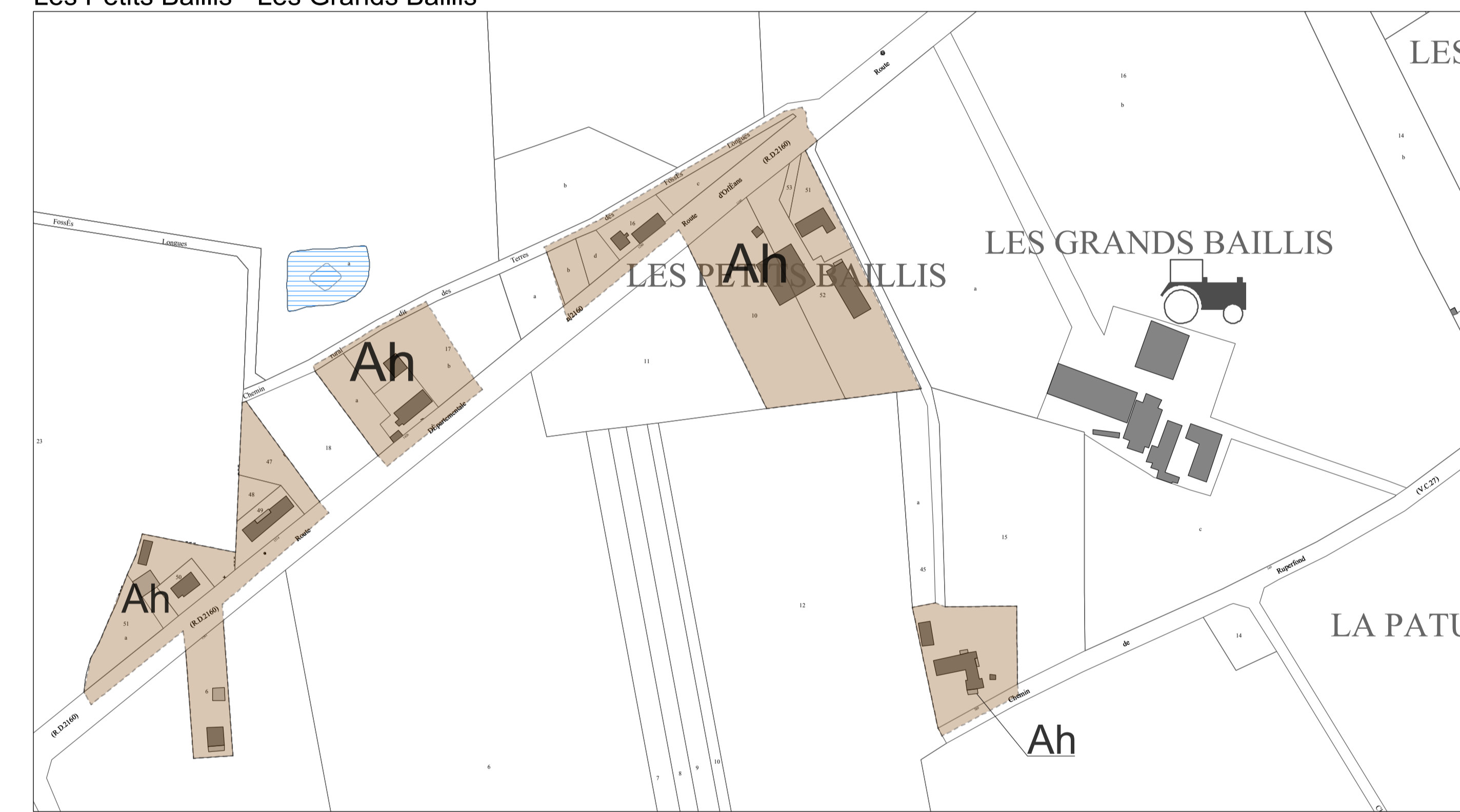
Le Moulin - Les Arrachis - Lartineux



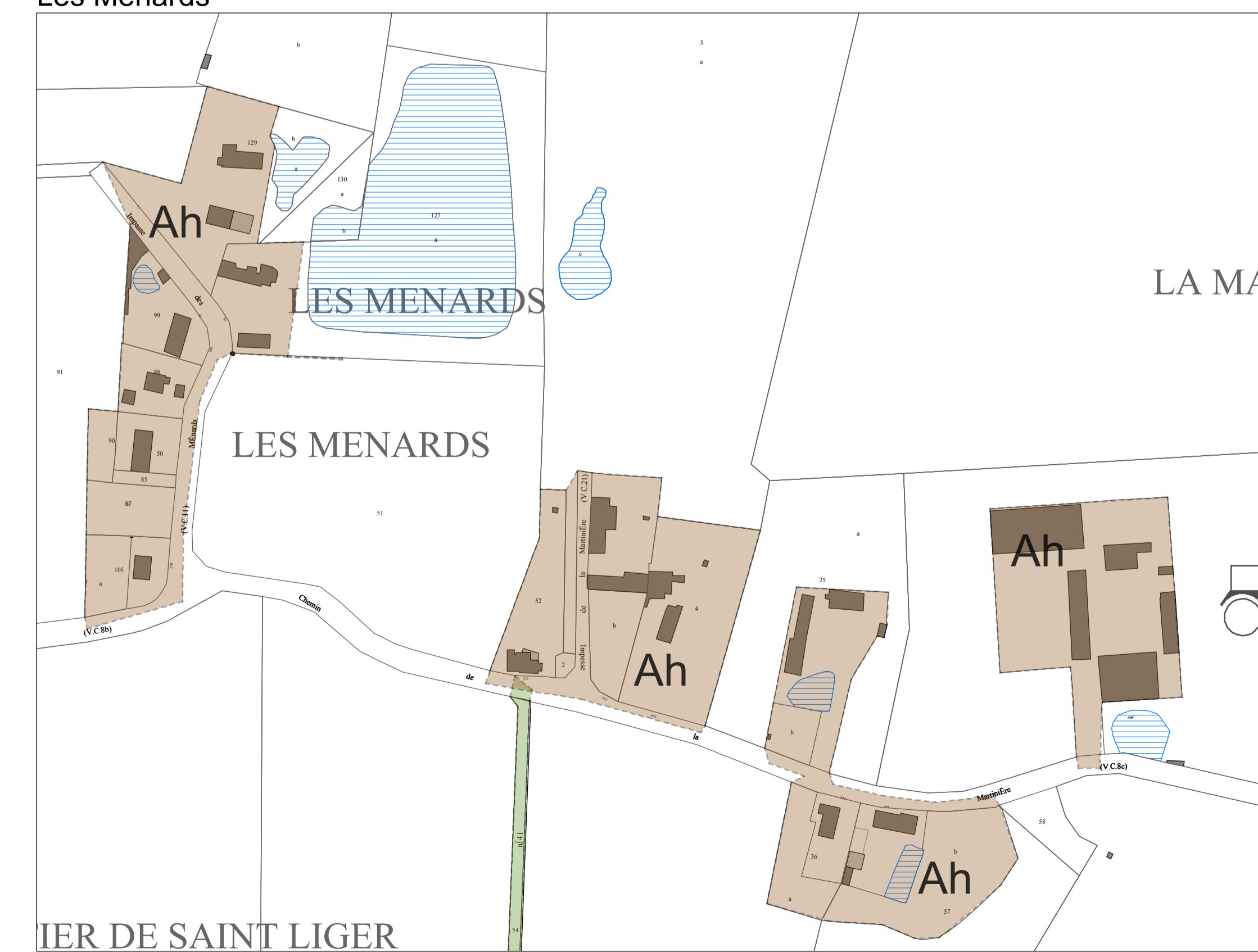
La Baraudière - Les A Jonc - Les Fourneaux



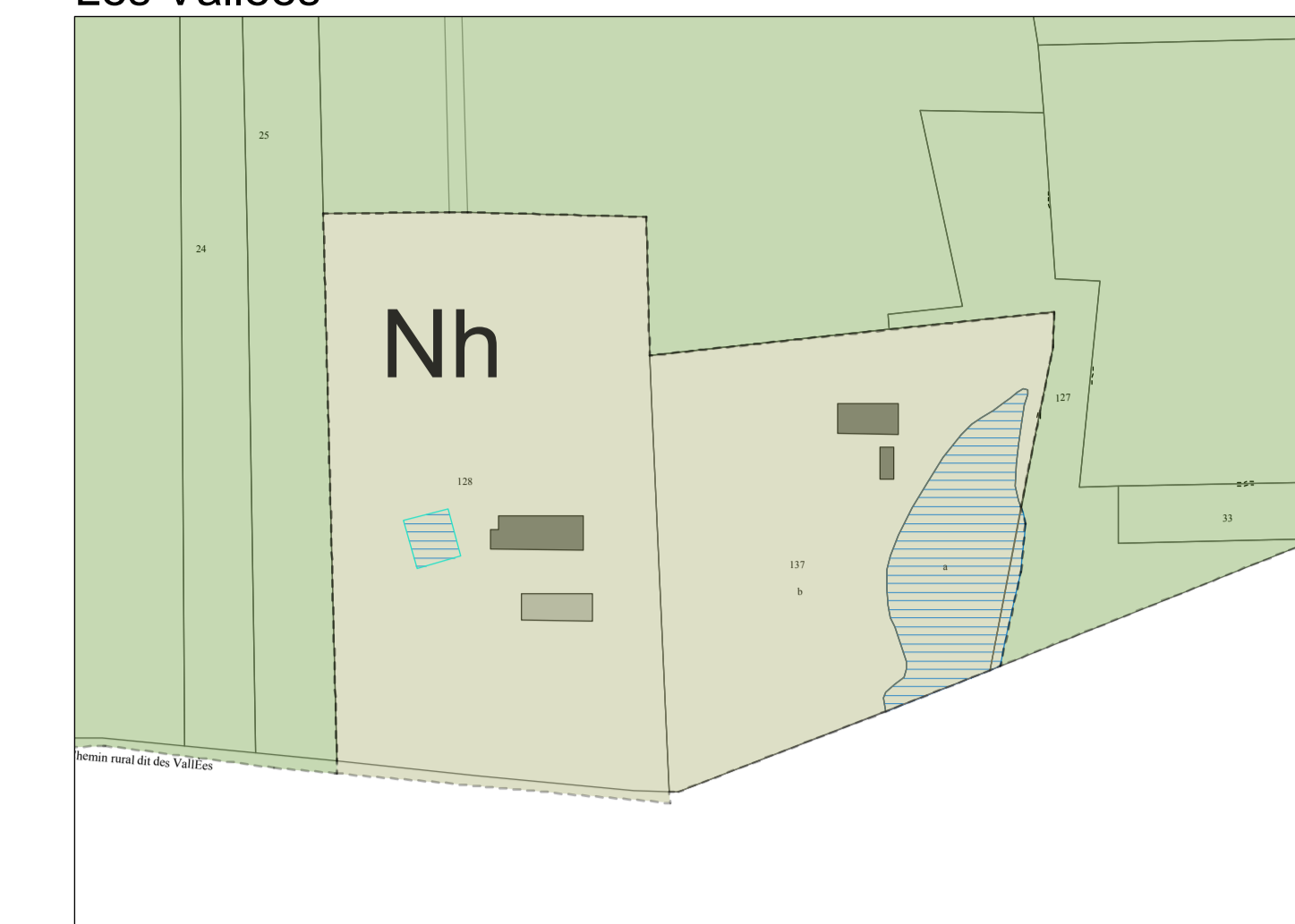
Les Petits Baillis - Les Grands Baillis



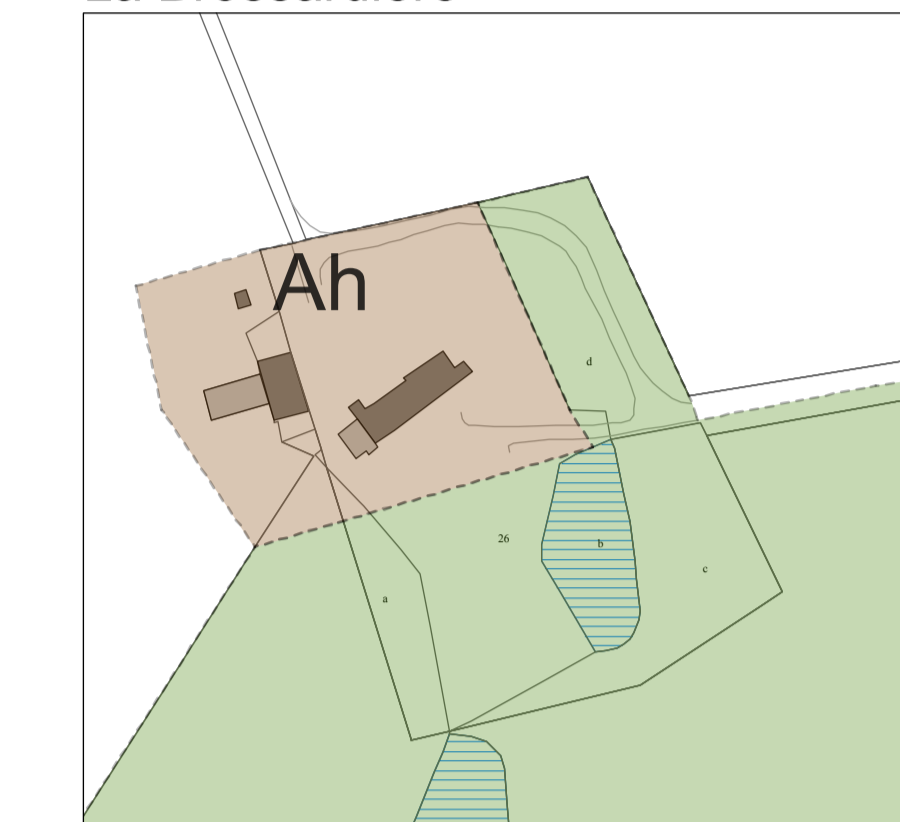
Les Menards



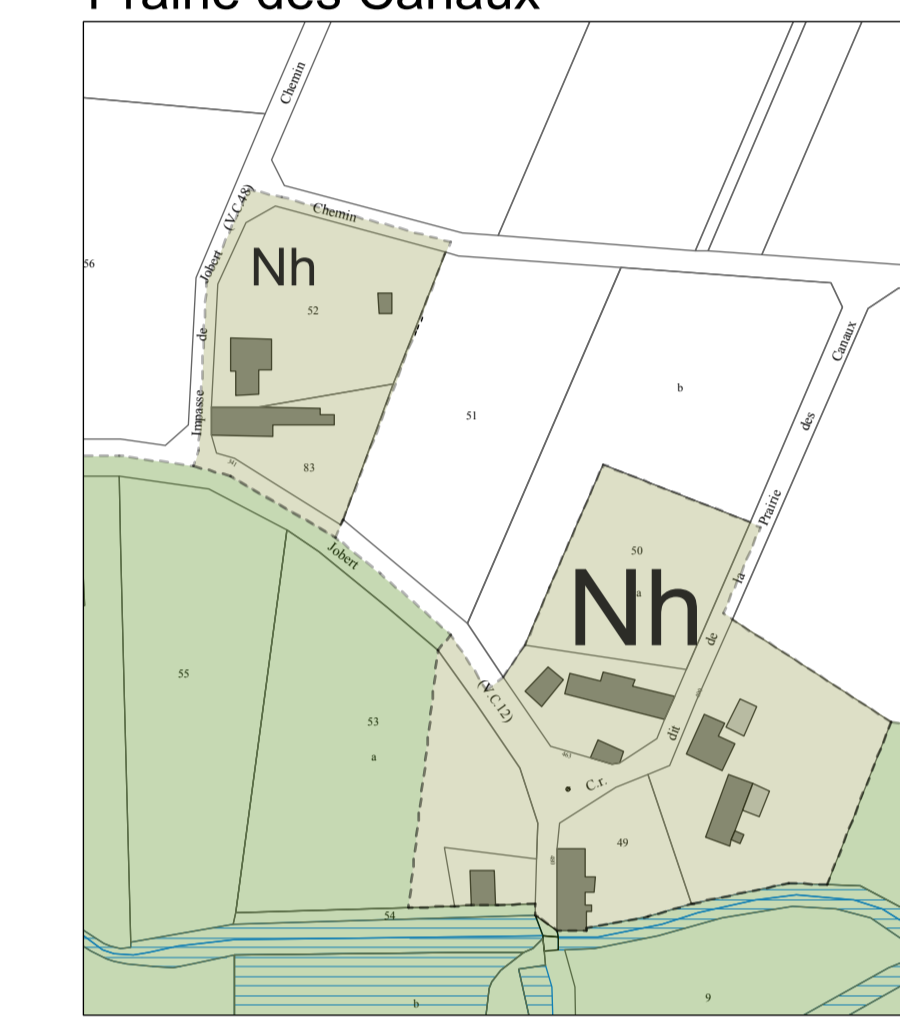
Les Vallées



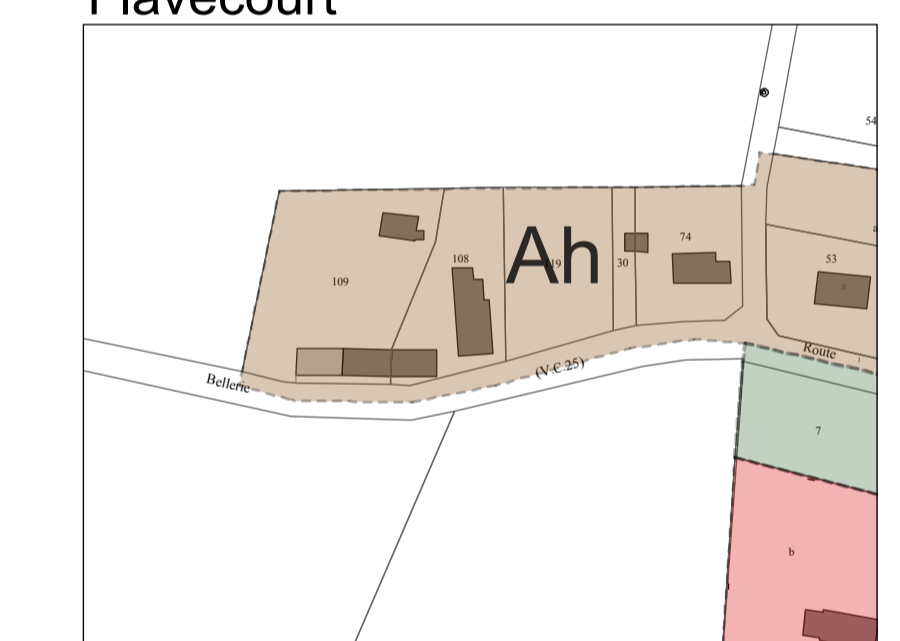
La Brossardière



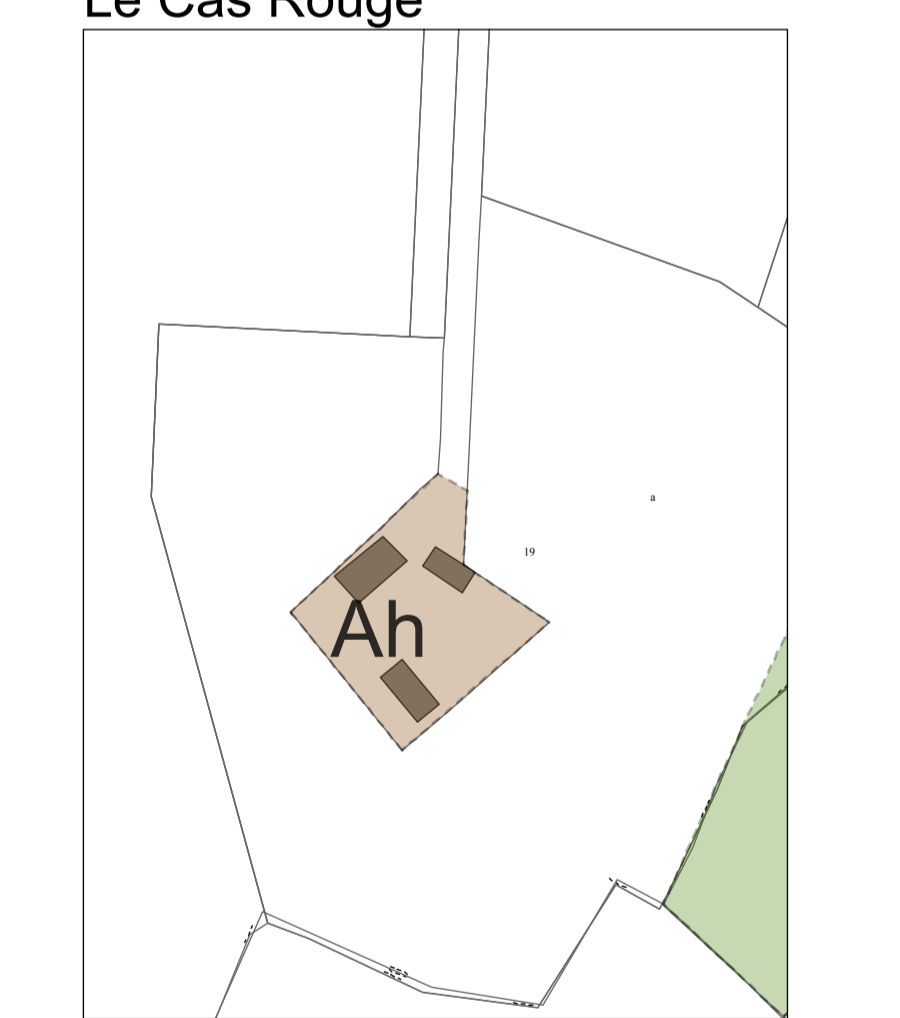
Prairie des Canaux



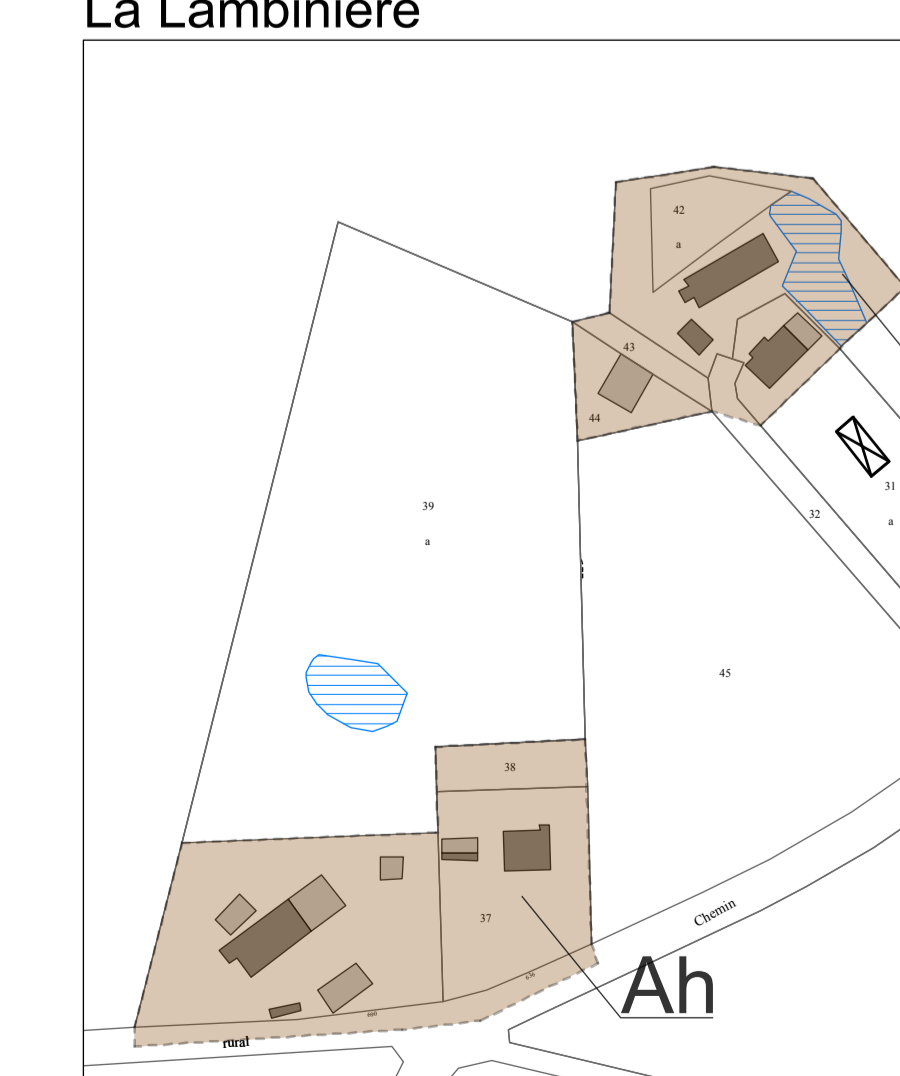
Flavecourt

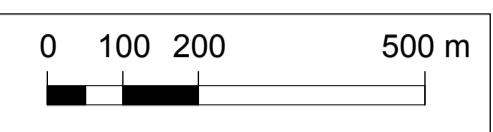


Le Cas Rouge

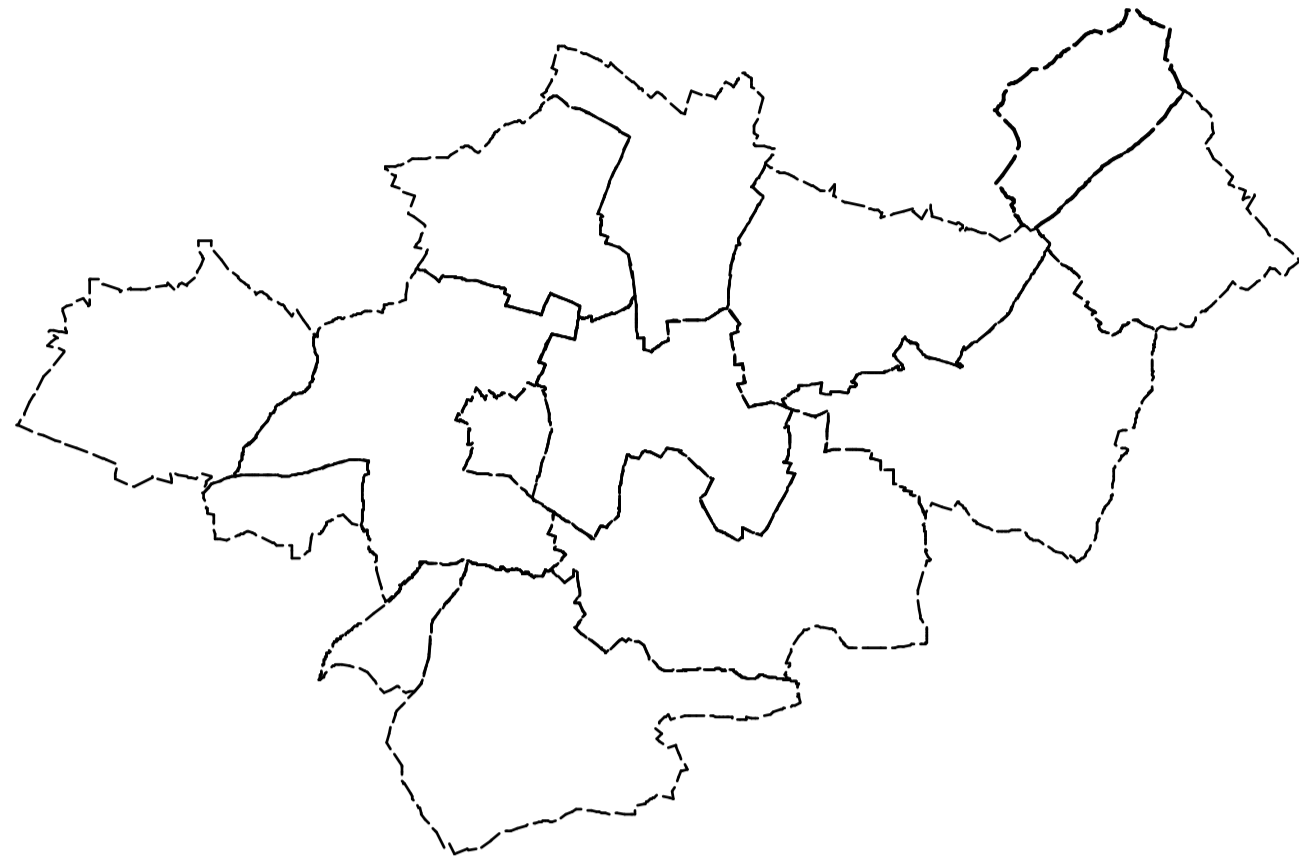


La Lambinière





Roumet Guillet
Urbanisme et paysage
40, rue des routes - 28 100 Chapelon
Tél : 02 37 35 00 00 - Fax : 02 37 35 81 37
Courriel : roumet.guillet@wanadoo.fr



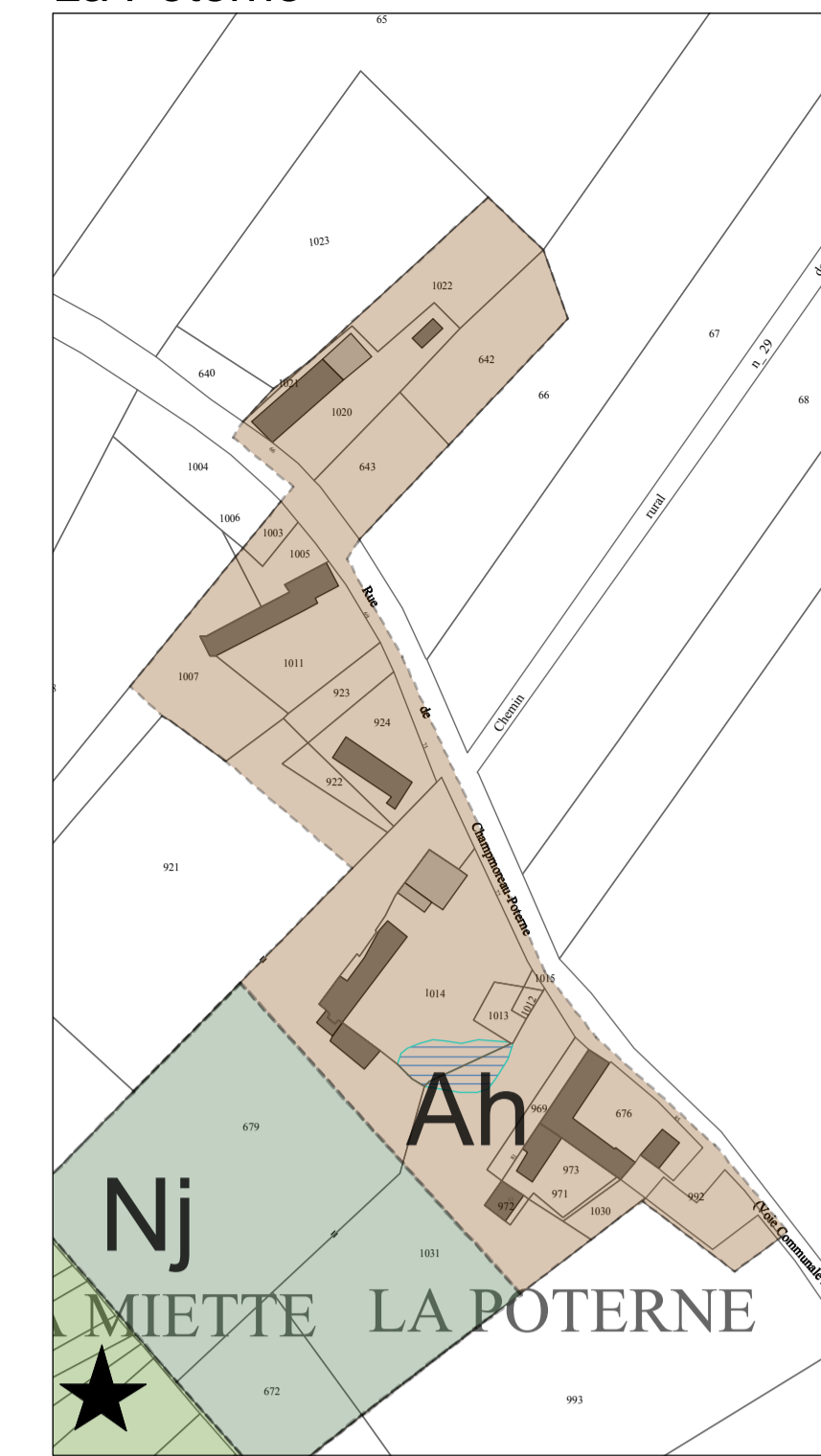
LEGENDE

- Limite de zone
- Zones urbaines à vocation :**
 - U d'habitat et d'activité compatible
 - Ua Secteur ancien situé sur les pôles structurants
 - Ub Secteur non ancien, situé plutôt sur les bourgs
 - UE d'équipement public
 - UX d'activité économique
- Zones à urbaniser à vocation :**
 - 1AU d'habitat et d'activité compatible, urbanisables à court ou moyen terme
 - 2AU d'habitat et d'activité compatible, urbanisables à long terme
 - AUE d'équipement public
 - AUX d'activité économique
- Zones agricoles à vocation :**
 - A d'activité exclusivement nécessaire à l'exploitation agricole
 - Ah secteur d'habitat isolé situé en zone agricole mais non nécessaire à l'activité agricole
 - Ap secteur de protection renforcée des surfaces agricoles
 - Ax secteur d'activités
- Zones naturelles à vocation :**
 - N naturelle et forestière
 - Nh secteur d'habitat isolé situé au contact d'une zone naturelle
 - Ne secteur d'équipement public
 - Nj secteur de jardin
 - Nx secteur d'activités
- Éléments de protection et prescriptions particulières :**
 - Emplacement réservé
 - Éléments de paysage et de patrimoine à protéger
 - Espace Boisé Classé
 - Orientation d'aménagement et de programmation à consulter
 - Zone non aedificandi
- Autres éléments d'information :**
 - Nouvelle construction non inscrite sur le cadastre
 - Nouveau bâtiment d'activité non inscrit sur le cadastre
 - Exploitation agricole

Pièce de Harry, Fosse Niver, Courtaimier, le Mont, les Beaunes et Fosse Blanche



La Poterne



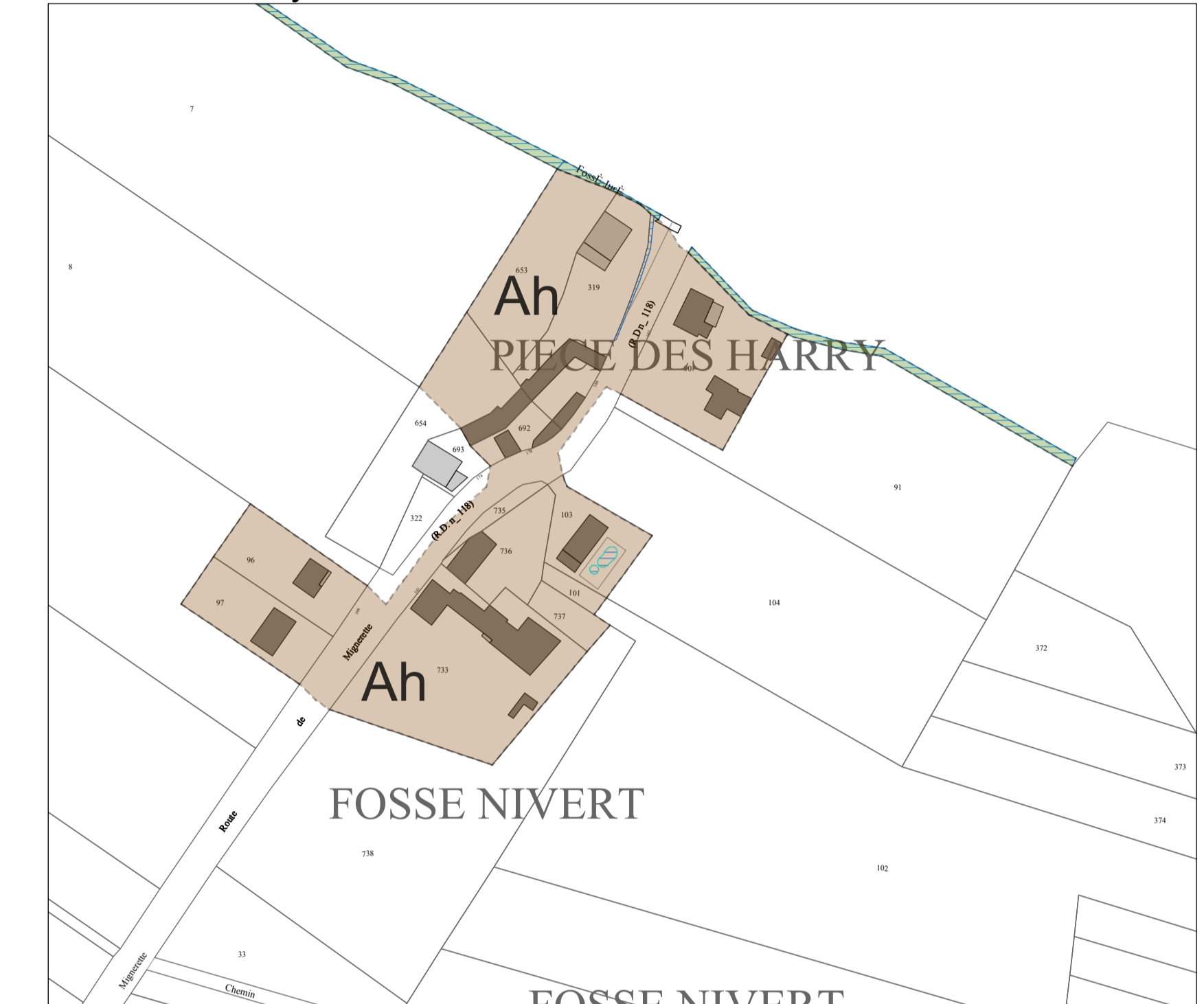
Les Bois du Clos



Champs Moreau



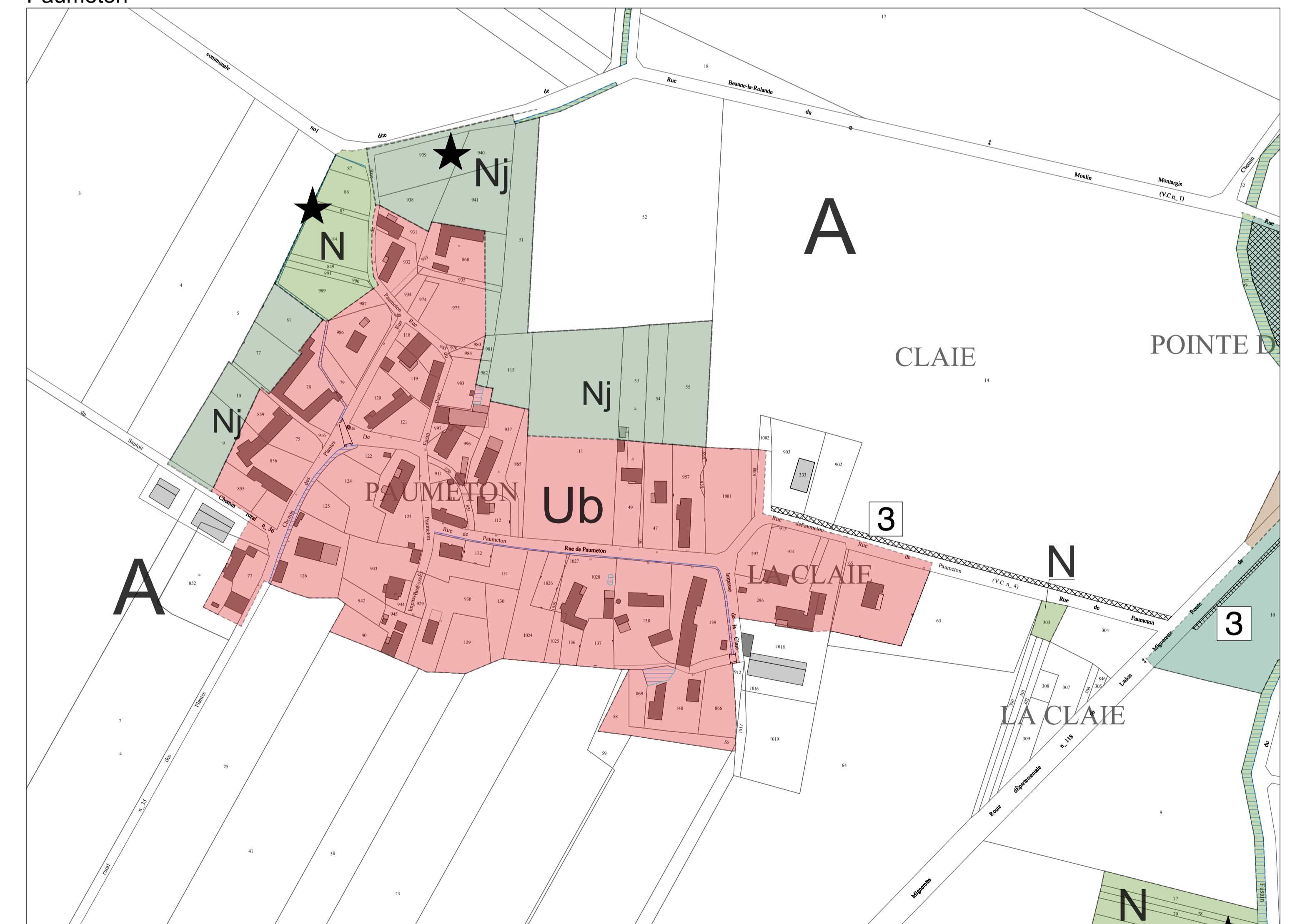
Pièce des Harry



Le bourg



Paumeton






Plan Local d'Urbanisme Intercommunal

Commune de
FREVILLE-DU-GATINAIS

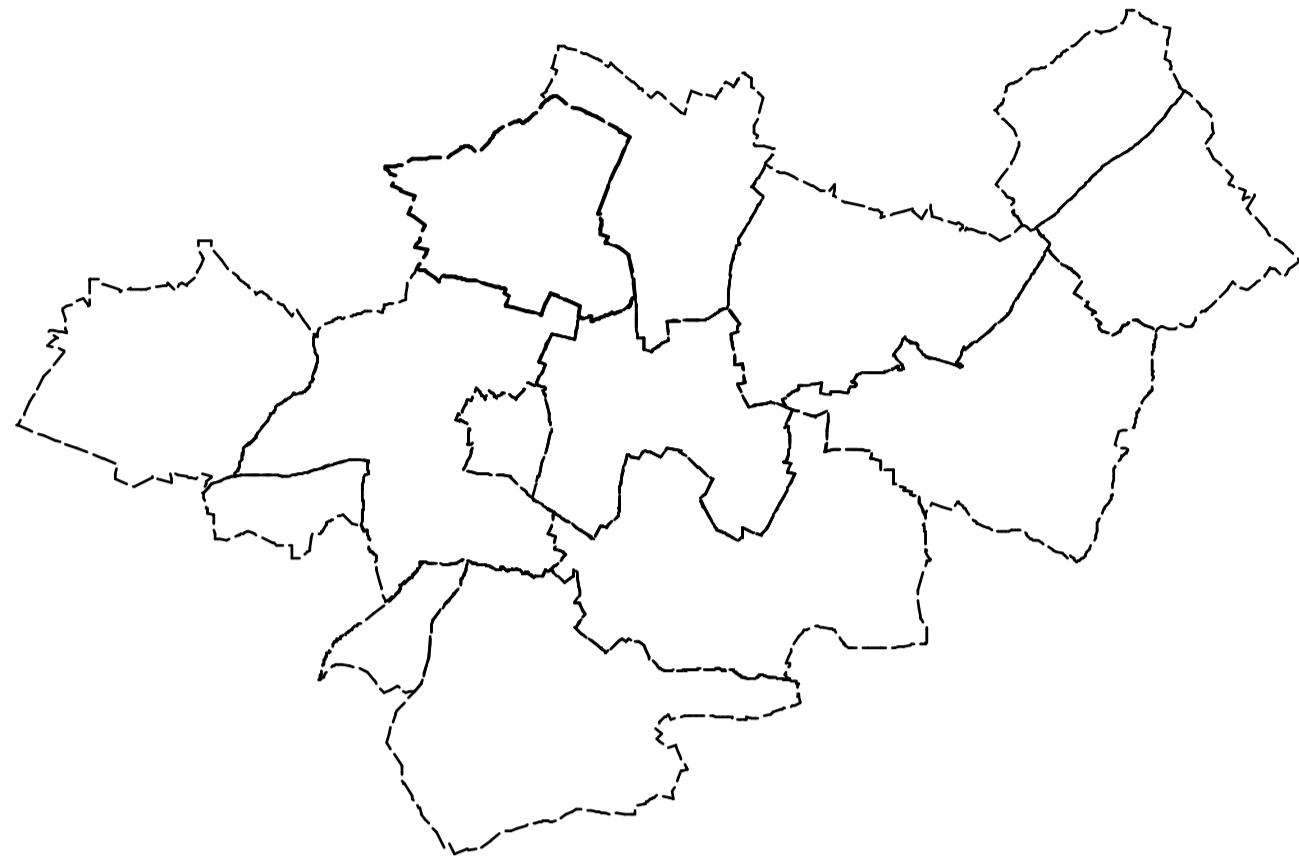
4.2.5

Echelle : 1/2 000^e

lundi 8 juin 2015

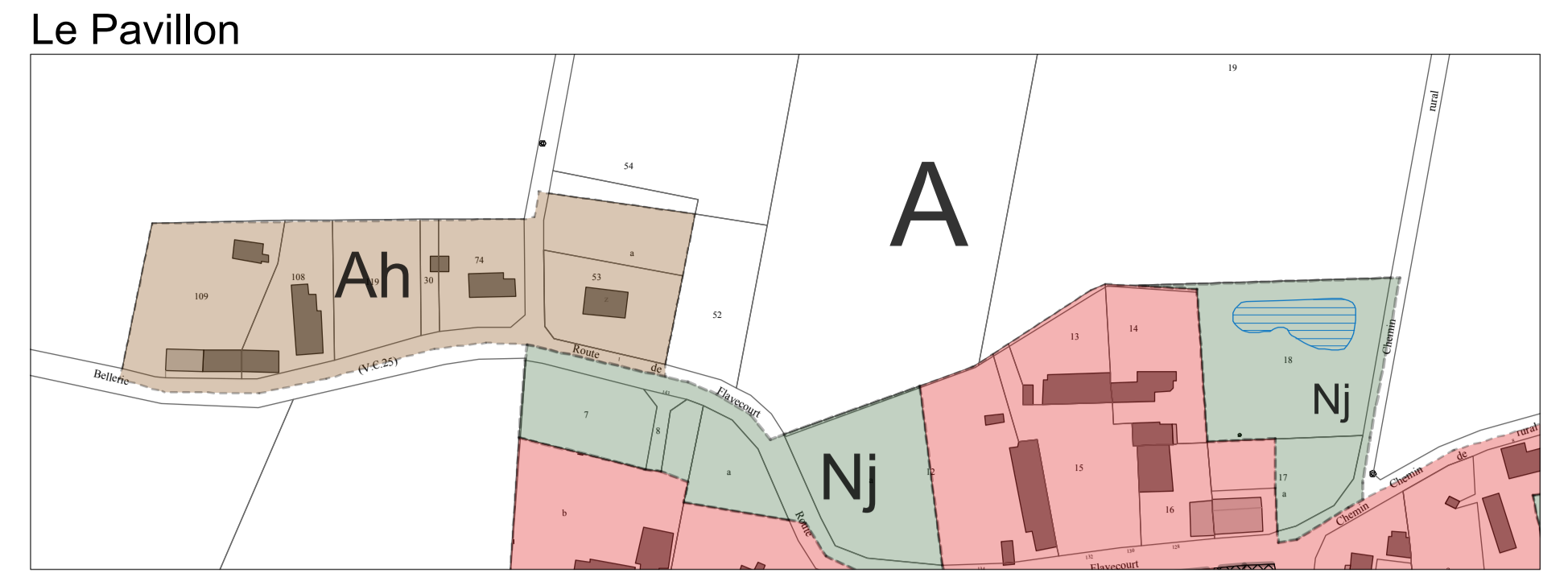
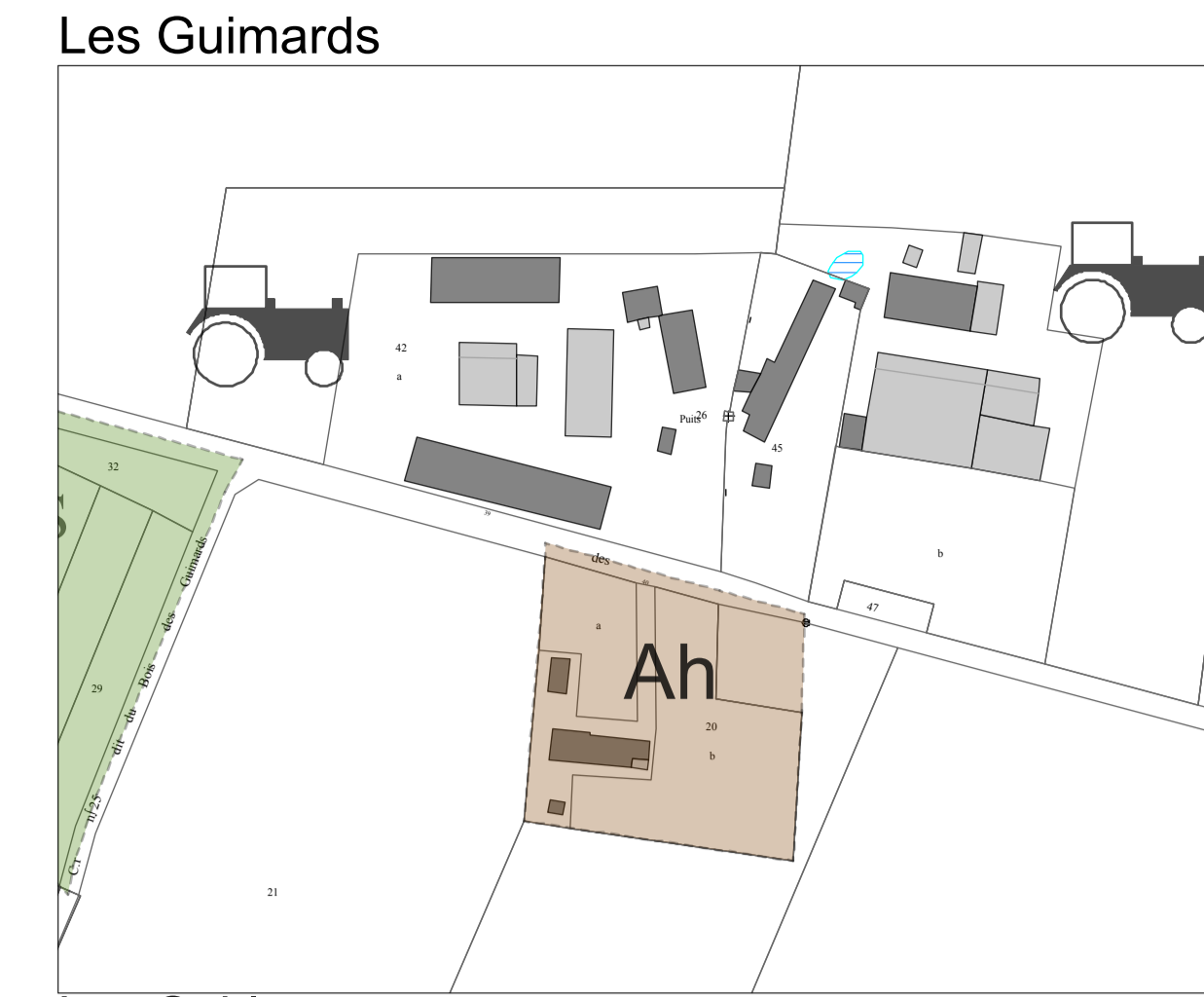
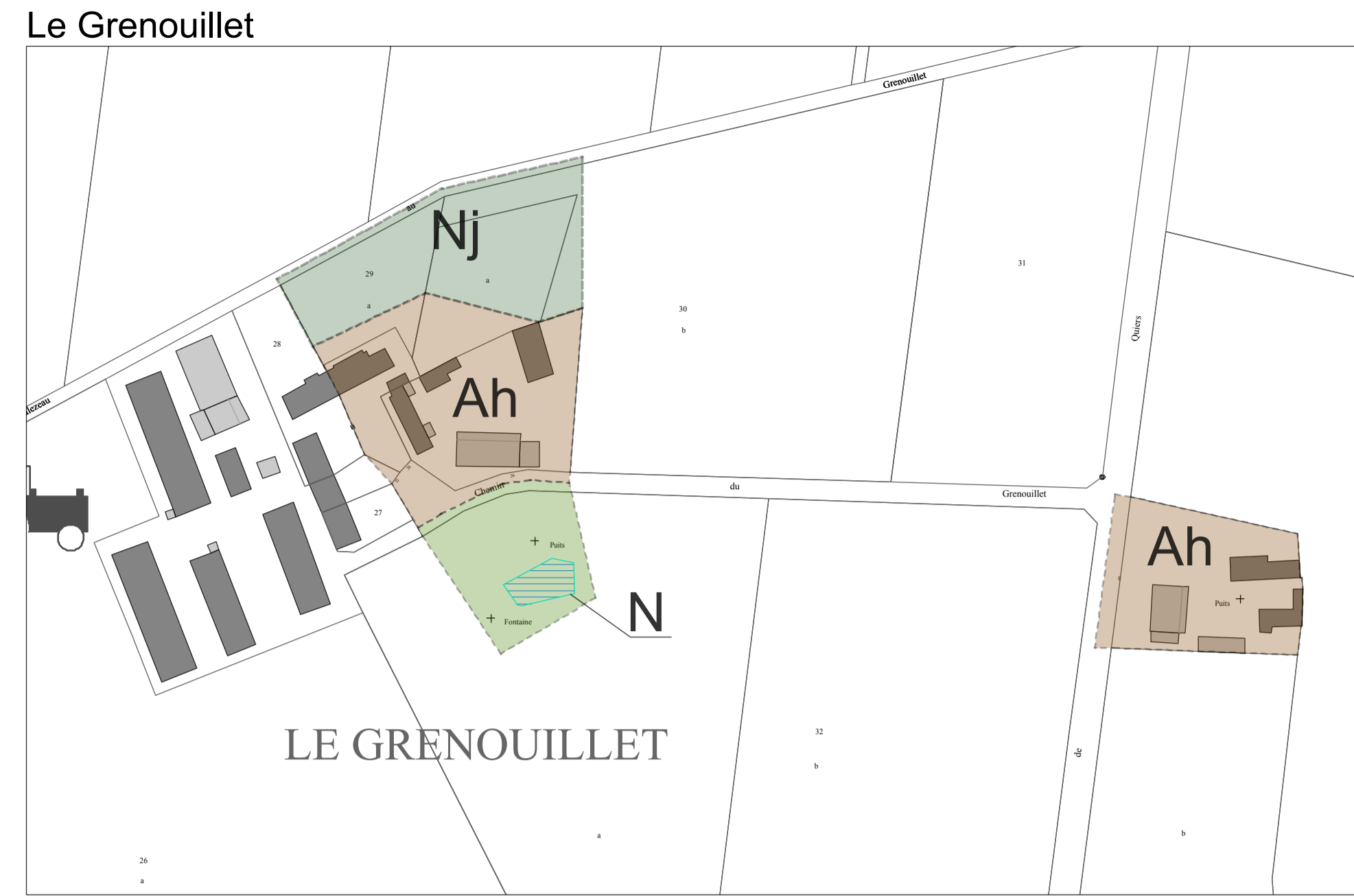
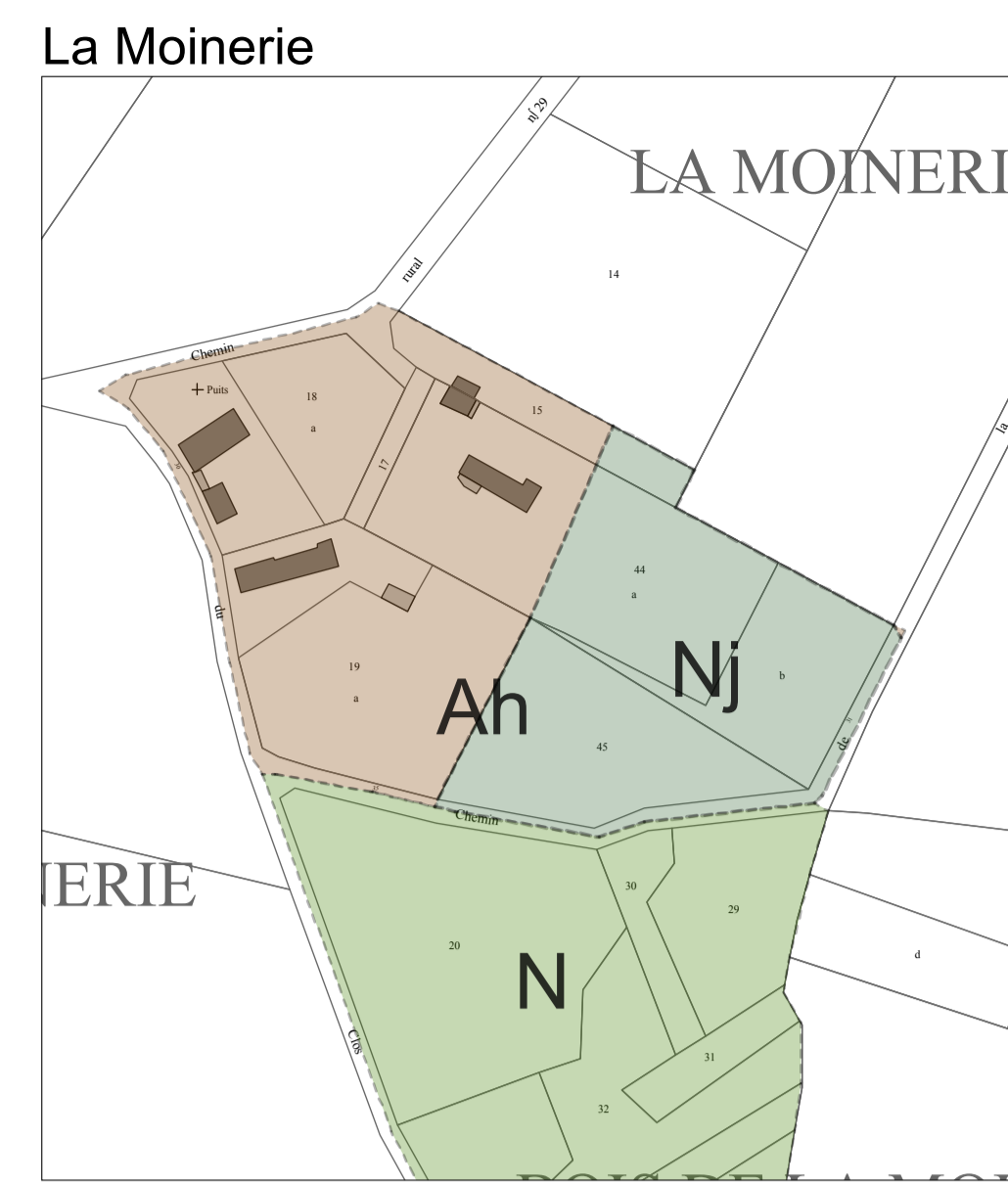
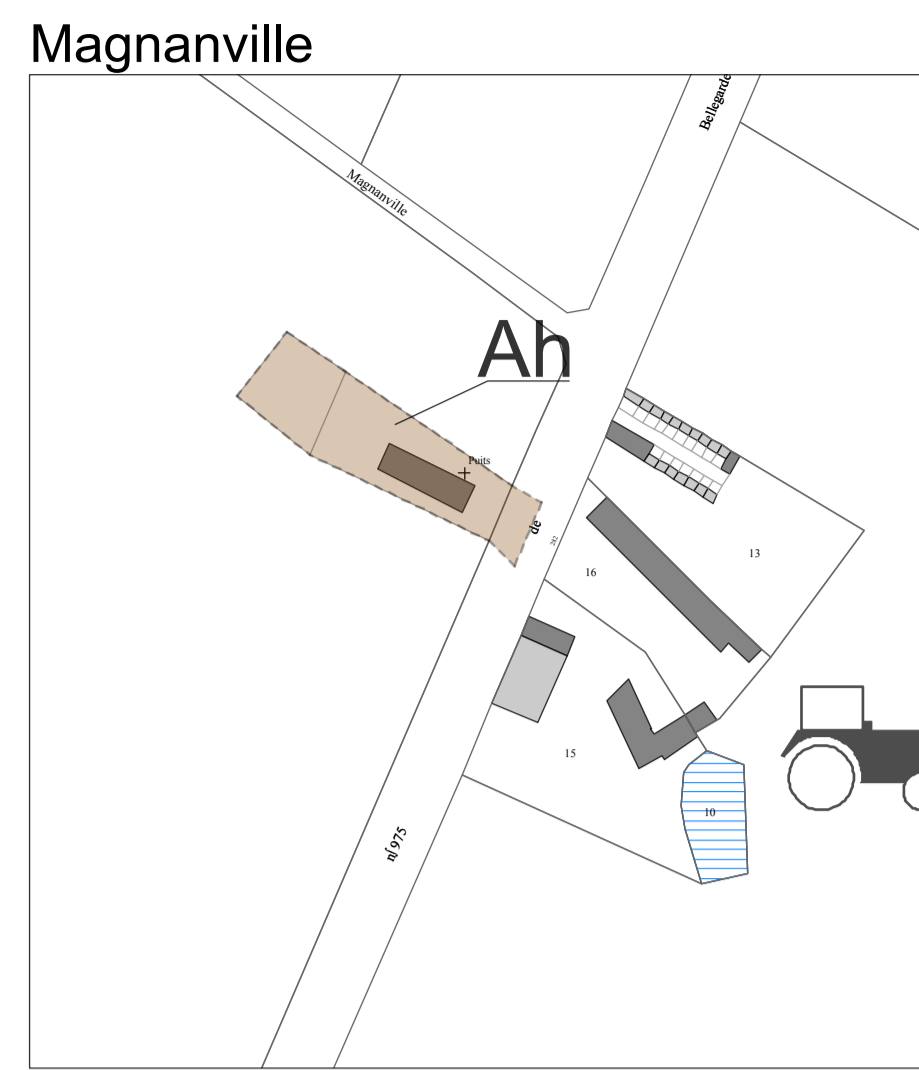


Roumet Guillet
Urbanisme et paysage
40, rue des routes - 28100 Chartres
Tél : 02 37 35 00 00 - Fax : 02 37 35 81 37
Courriel : roumet.guillet@wanadoo.fr

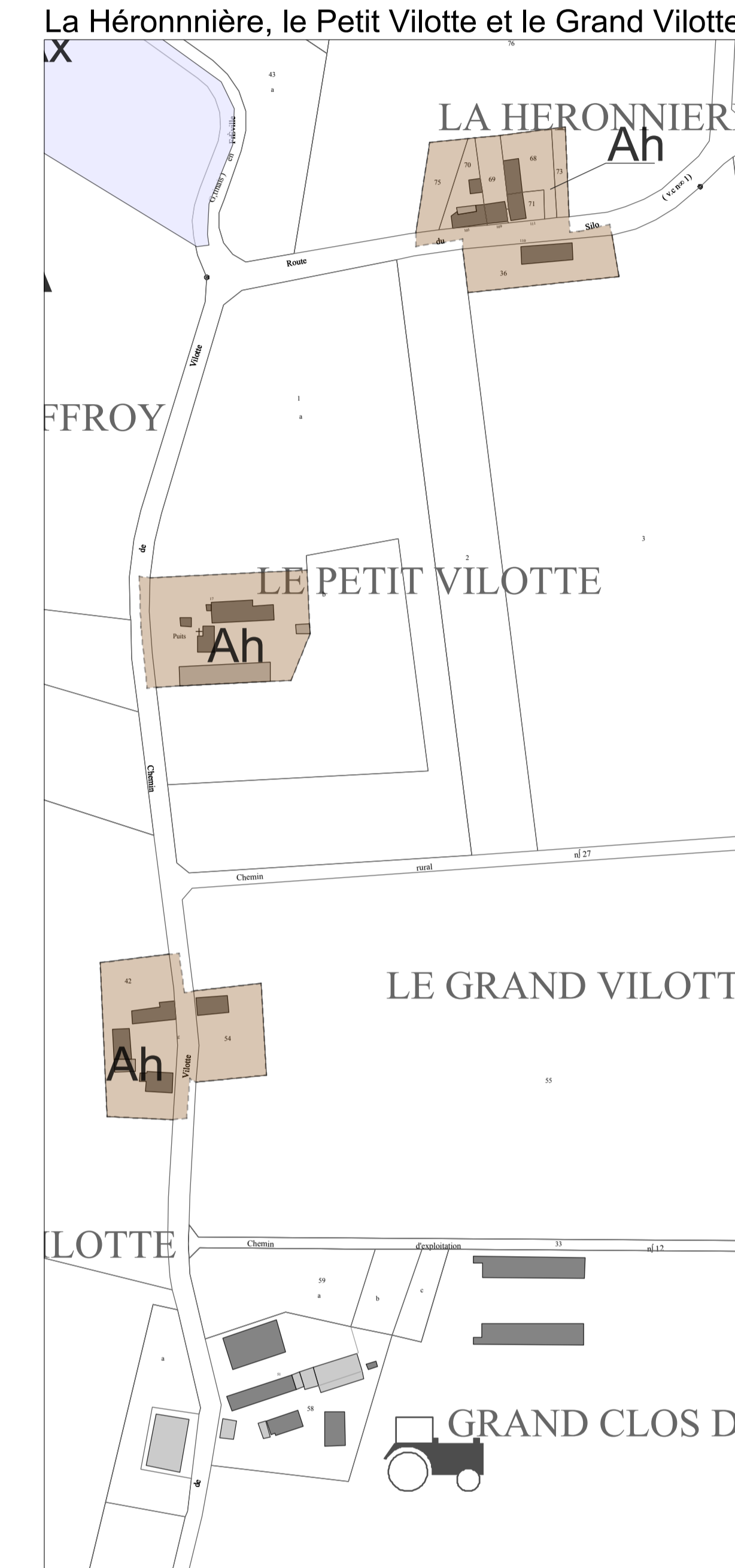
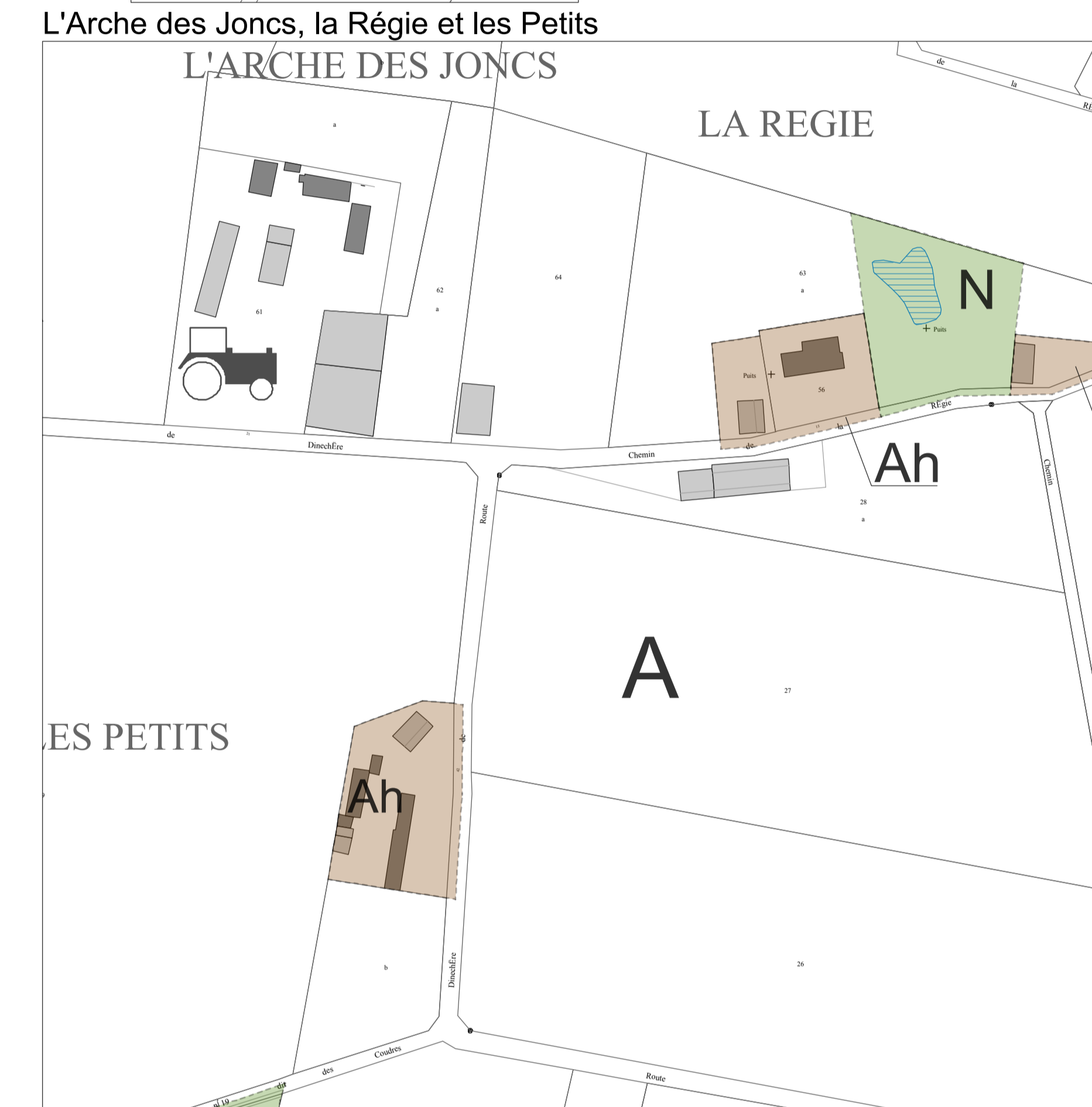
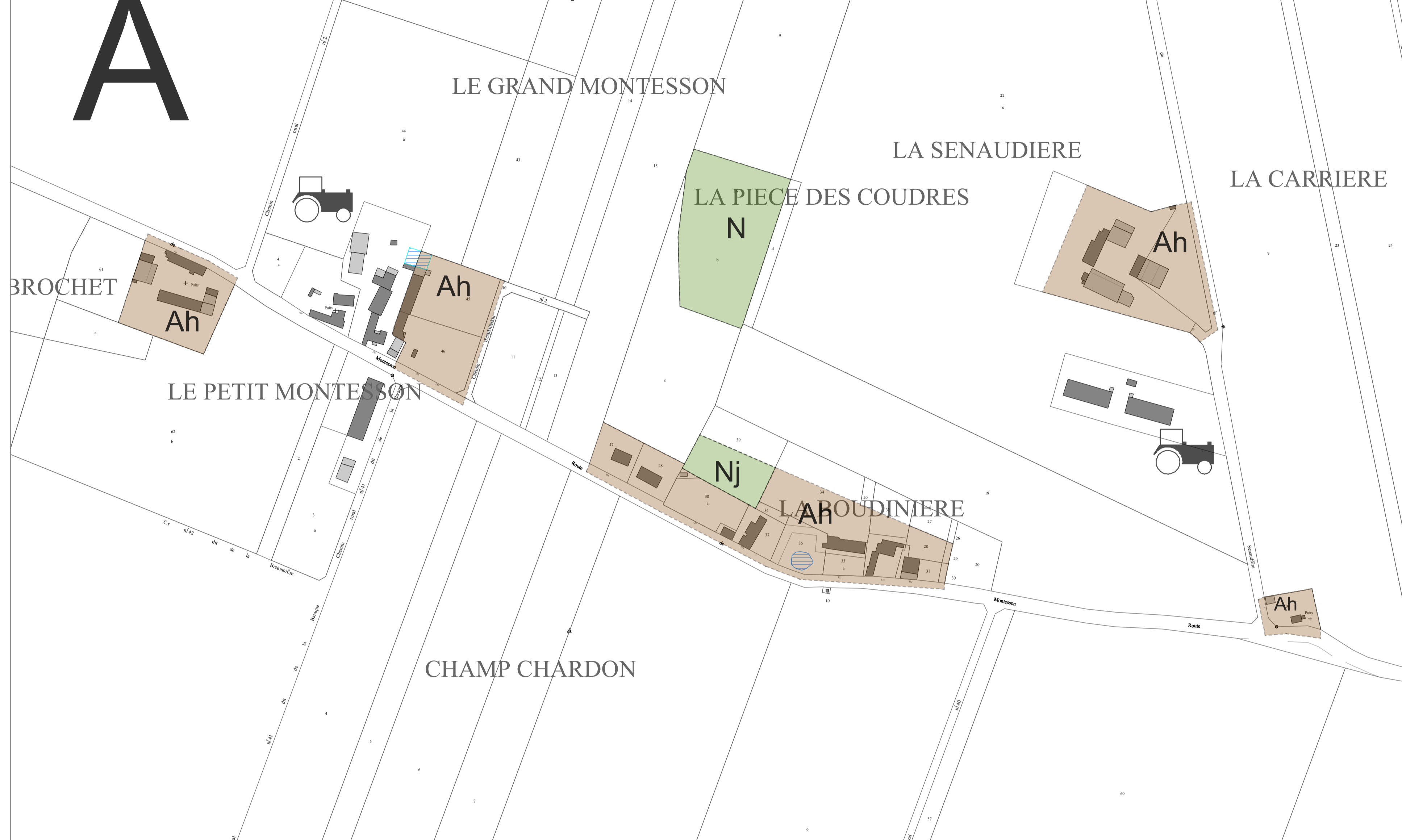


LEGENDE

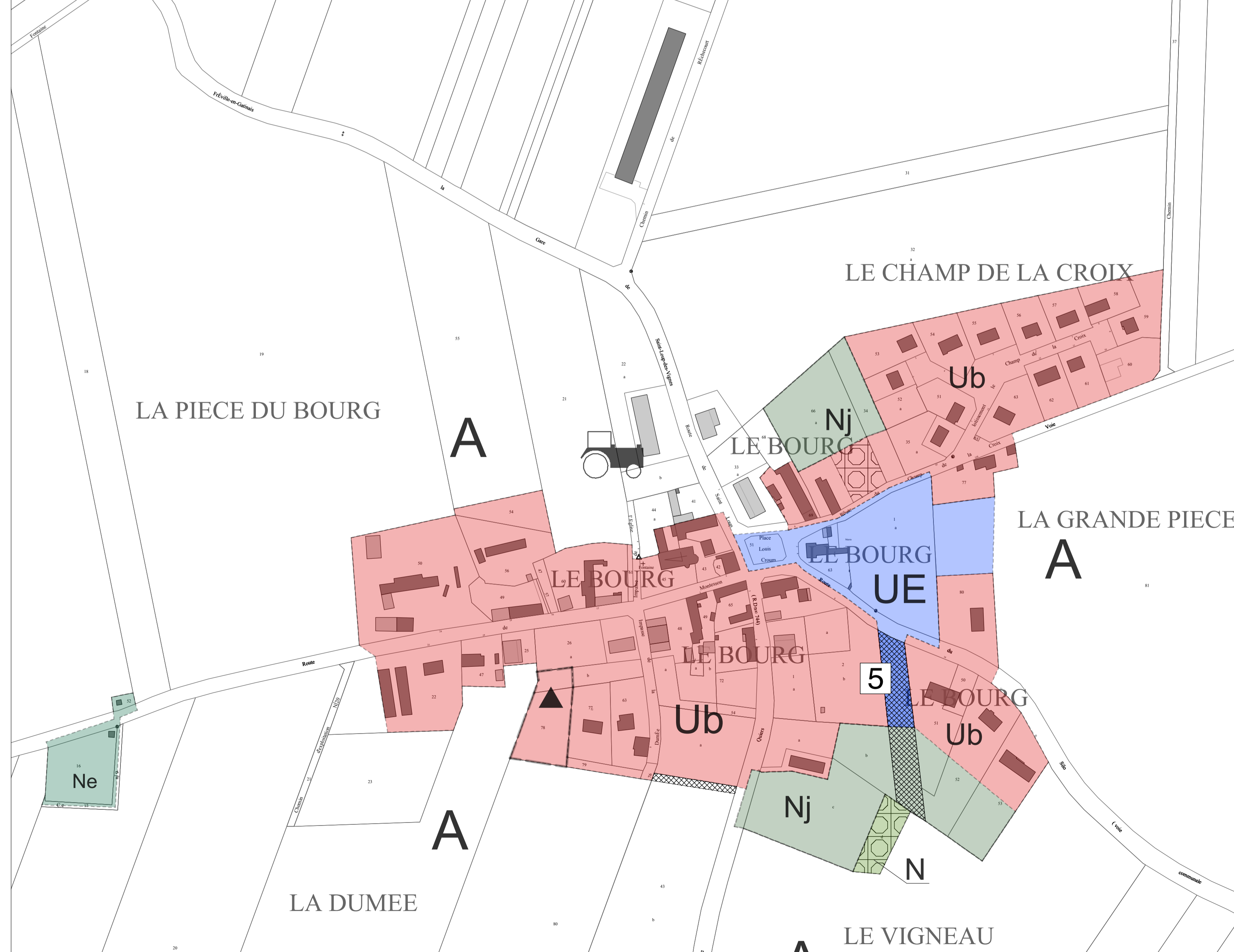
- Limite de zone
- Zones urbaines à vocation :**
 - d'habitat et d'activité compatible
 - Secteur ancien situé sur les pôles structurants
 - Secteur non ancien, situé plutôt sur les bourgs
 - d'équipement public
 - d'activité économique
- Zones à urbaniser à vocation :**
 - d'habitat et d'activité compatible, urbanisables à court ou moyen terme
 - d'habitat et d'activité compatible, urbanisables à long terme
 - d'équipement public
 - d'activité économique
- Zones agricoles à vocation :**
 - d'activité exclusivement nécessaire à l'exploitation agricole
 - secteur d'habitat isolé situé en zone agricole mais non nécessaire à l'activité agricole
 - secteur de protection renforcée des surfaces agricoles
 - secteur d'activités
- Zones naturelles à vocation :**
 - naturelle et forestière
 - secteur d'habitat isolé situé au contact d'une zone naturelle
 - secteur d'équipement public
 - secteur de jardin
 - secteur d'activités
- Éléments de protection et prescriptions particulières :**
 - Emplacement réservé
 - Éléments de paysage et de patrimoine à protéger
 - Espace Boisé Classé
 - Orientation d'aménagement et de programmation à consulter
 - Zone non aedificandi
- Autres éléments d'information :**
 - Nouvelle construction non inscrite sur le cadastre
 - Nouveau bâtiment d'activité non inscrit sur le cadastre
 - Exploitation agricole



Le Petit Montesson, la Boudinière et la Carrière



Le Bourg



(1) Pontagasson, la Bourgeoiserie, la boulinière, la Héronnière et l'Orme au Loup

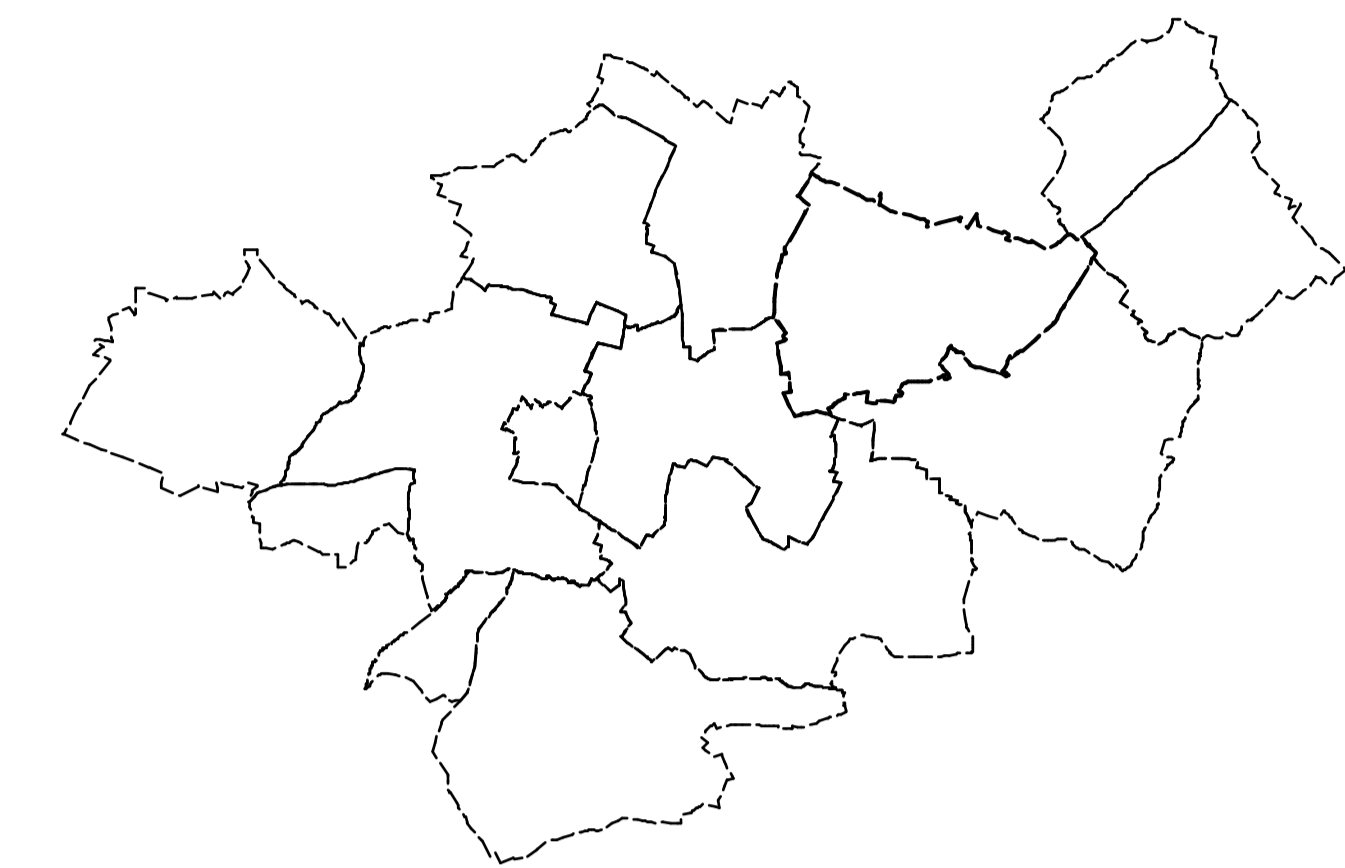


(1) Le Mazuret



(1) La Dinechère

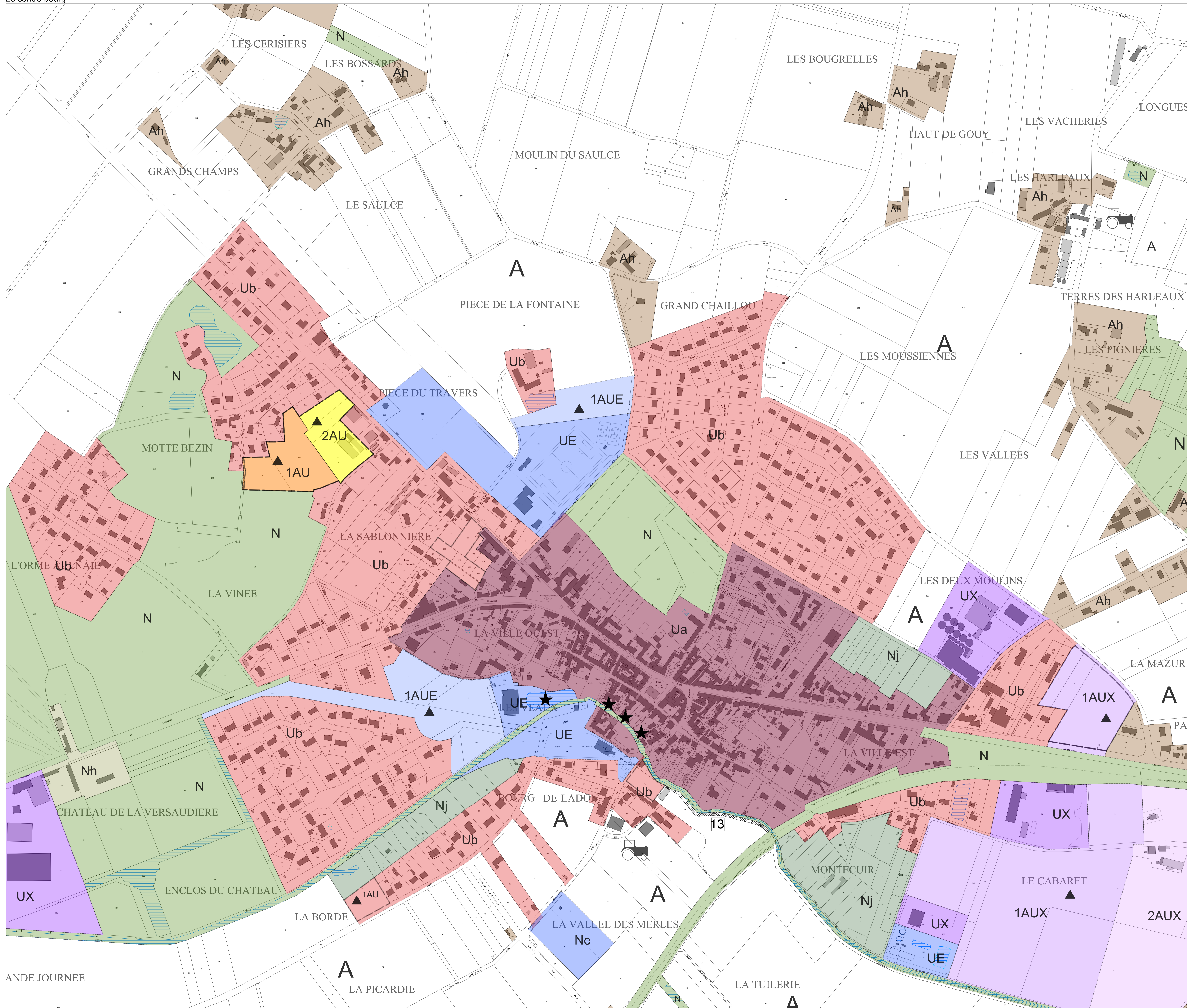




LEGENDE

- Limite de zone
- Zones urbaines à vocation :**
 - U** d'habitat et d'activité compatible
 - Ua** Secteur ancien situé sur les pôles structurants
 - Ub** Secteur non ancien, situé plutôt sur les bourgs
 - UE** d'équipement public
 - UX** d'activité économique
- Zones à urbaniser à vocation :**
 - 1AU** d'habitat et d'activité compatible, urbanisables à court ou moyen terme
 - 2AU** d'habitat et d'activité compatible, urbanisables à long terme
 - AUE** d'équipement public
 - AUX** d'activité économique
- Zones agricoles à vocation :**
 - A** d'activité exclusivement nécessaire à l'exploitation agricole
 - Ah** secteur d'habitat isolé situé en zone agricole mais non nécessaire à l'activité agricole
 - Ap** secteur de protection renforcée des surfaces agricoles
 - Ax** secteur d'activités
- Zones naturelles à vocation :**
 - N** naturelle et forestière
 - Nh** secteur d'habitat isolé situé au contact d'une zone naturelle
 - Ne** secteur d'équipement public
 - Nj** secteur de jardin
 - Nx** secteur d'activités
- Éléments de protection et prescriptions particulières :**
 - Emplacement réservé
 - Éléments de paysage et de patrimoine à protéger
 - Espace Boisé Classé
 - Orientation d'aménagement et de programmation à consulter
 - Zone non aedificandi
- Autres éléments d'information :**
 - Nouvelle construction non inscrite sur le cadastre
 - Nouveau bâtiment d'activité non inscrit sur le cadastre
 - Exploitation agricole

Le centre bourg





Plan Local d'Urbanisme Intercommunal

Commune de LADON

4.2.6b

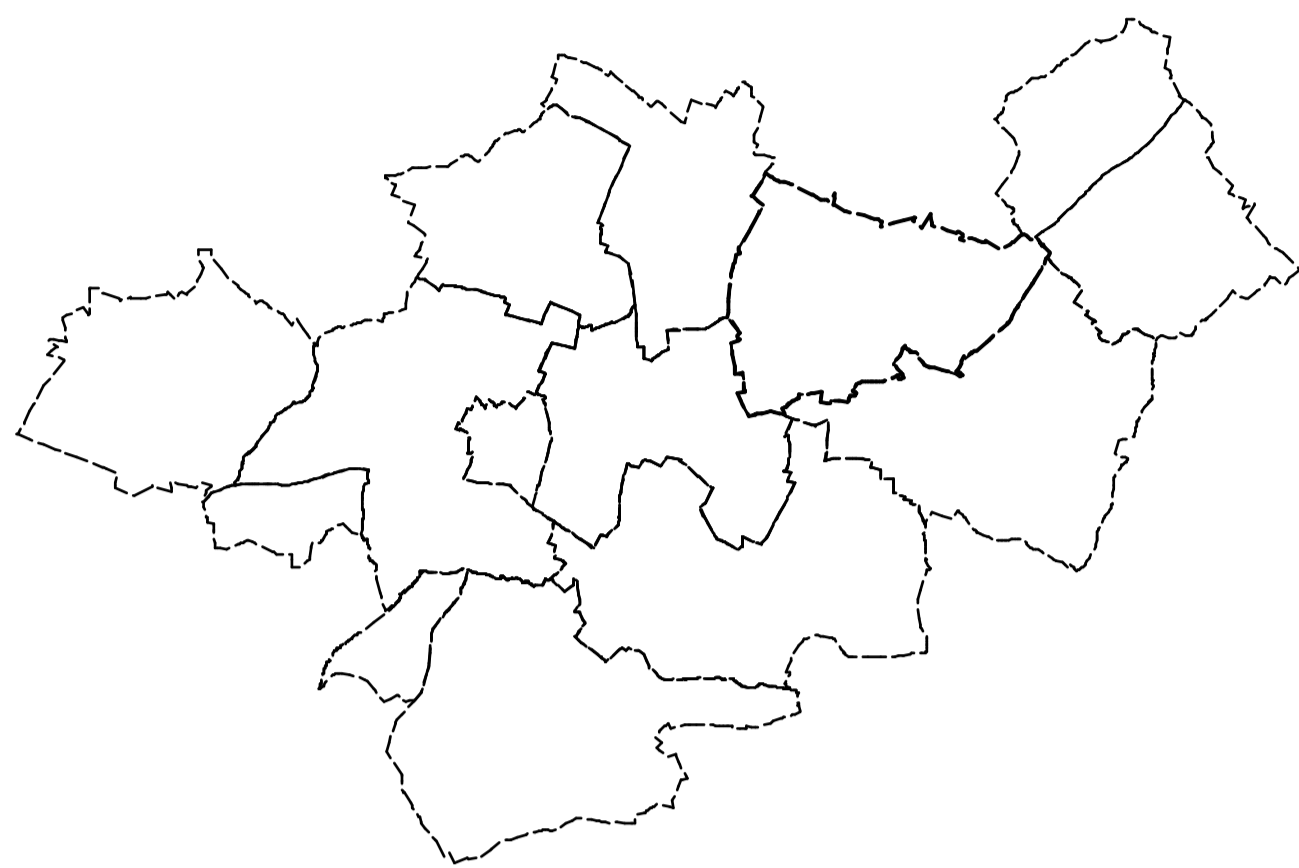
Echelle : 1/ 2 000^e

lundi 8 juin 2015

0 100 200 500 m



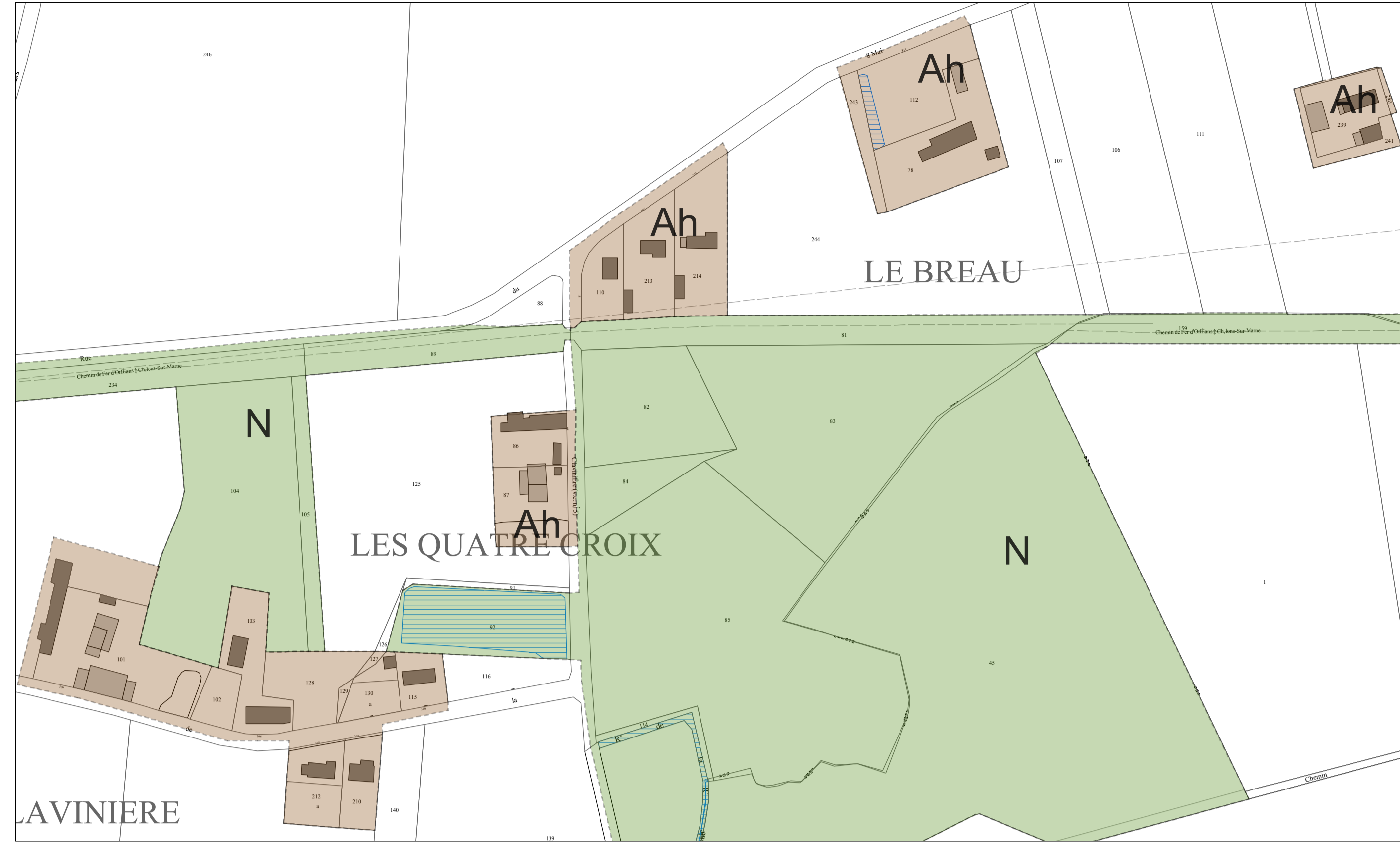
Roumet Guillet
Urbanisme et paysage
40, rue des routes - 28100 Chartres
Tél : 02 37 35 00 00 - Fax : 02 37 35 81 37
Courriel : roumet.guillet@wanadoo.fr



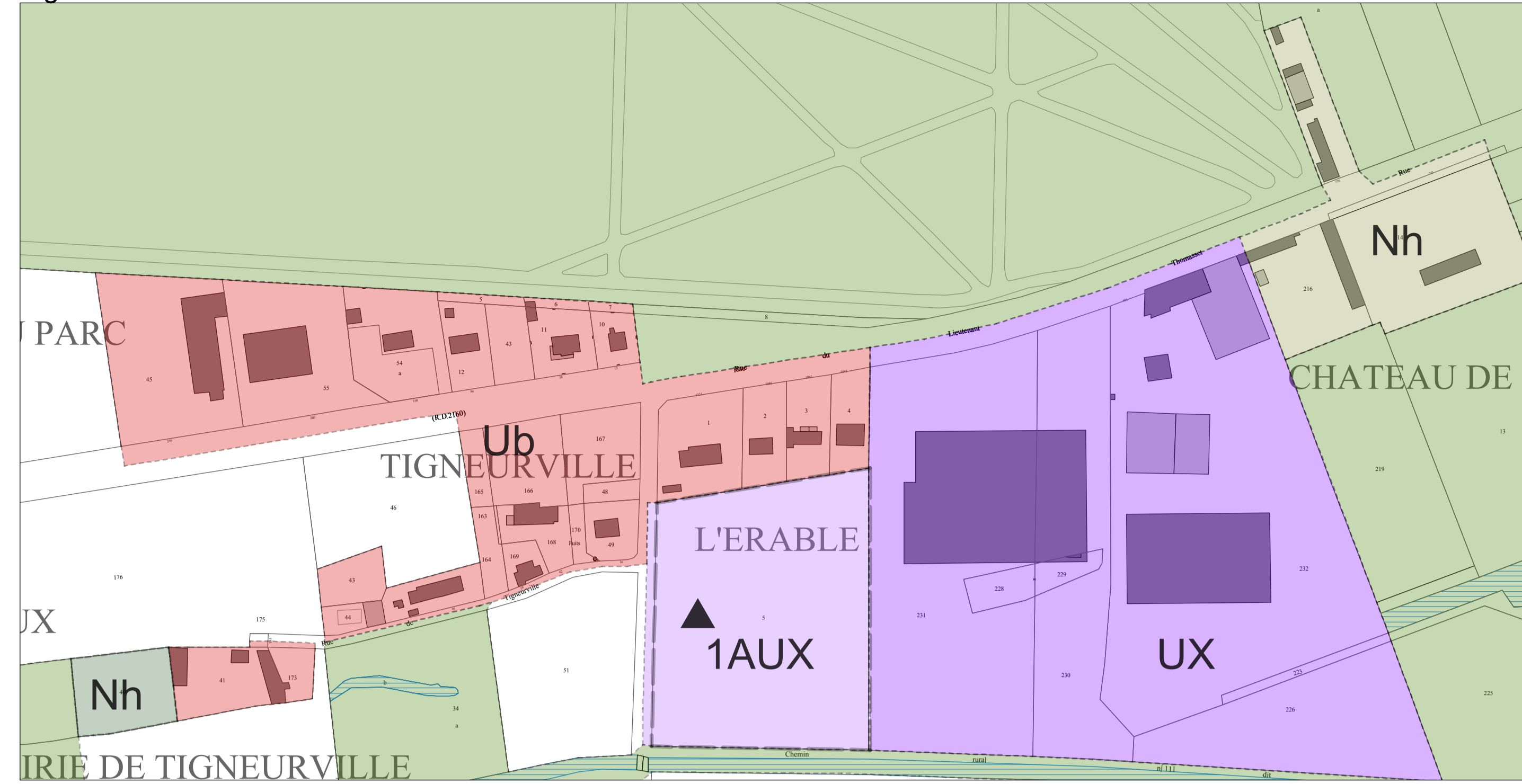
LEGENDE

- Limite de zone
- Zones urbaines à vocation :**
 - U d'habitat et d'activité compatible
 - Ua Secteur ancien situé sur les pôles structurants
 - Ub Secteur non ancien, situé plutôt sur les bourgs
 - UE d'équipement public
 - UX d'activité économique
- Zones à urbaniser à vocation :**
 - 1AU d'habitat et d'activité compatible, urbanisables à court ou moyen terme
 - 2AU d'habitat et d'activité compatible, urbanisables à long terme
 - AUE d'équipement public
 - AUX d'activité économique
- Zones agricoles à vocation :**
 - A d'activité exclusivement nécessaire à l'exploitation agricole
 - Ah secteur d'habitat isolé situé en zone agricole mais non nécessaire à l'activité agricole
 - Ap secteur de protection renforcée des surfaces agricoles
 - Ax secteur d'activités
- Zones naturelles à vocation :**
 - N naturelle et forestière
 - Nh secteur d'habitat isolé situé au contact d'une zone naturelle
 - Ne secteur d'équipement public
 - Ni secteur de jardin
 - Nx secteur d'activités
- Éléments de protection et prescriptions particulières :**
 - Emplacement réservé
 - Éléments de paysage et de patrimoine à protéger
 - Espace Boisé Classé
 - Orientation d'aménagement et de programmation à consulter
 - Zone non aedificandi
- Autres éléments d'information :**
 - Nouvelle construction non inscrite sur le cadastre
 - Nouveau bâtiment d'activité non inscrit sur le cadastre
 - Exploitation agricole

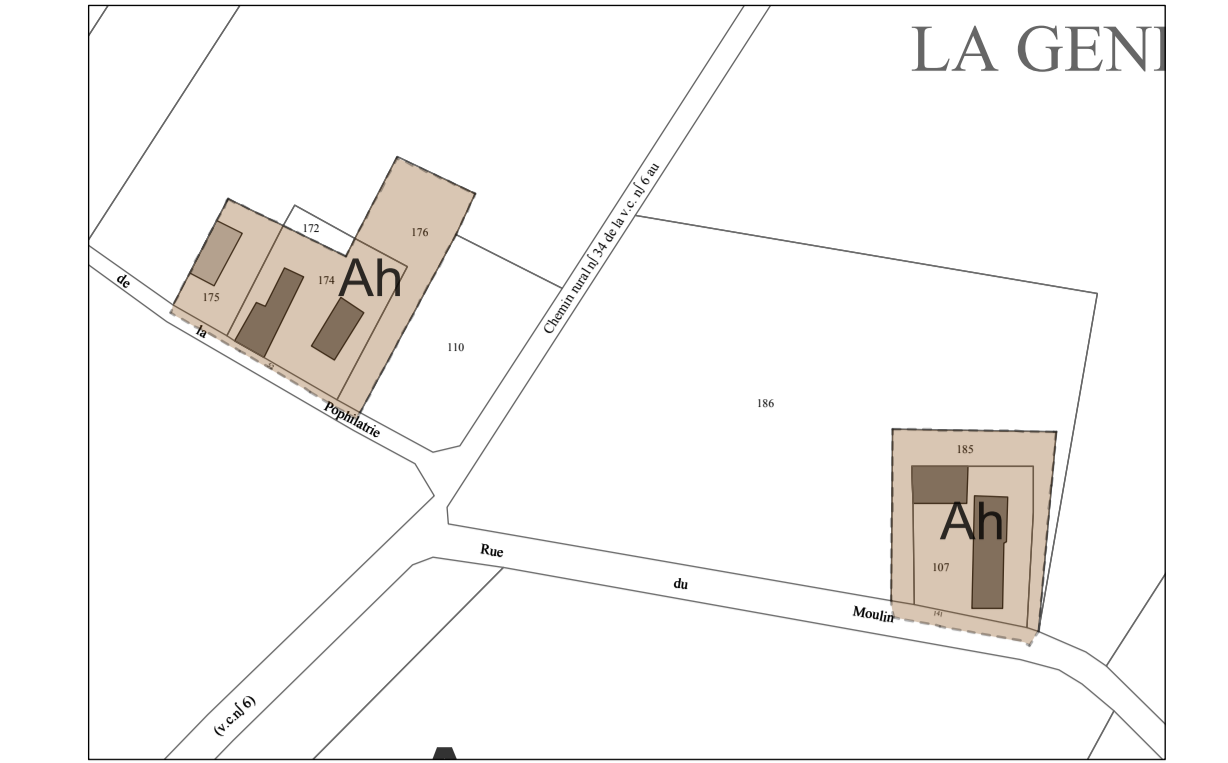
Les Quatre Croix - le Breau



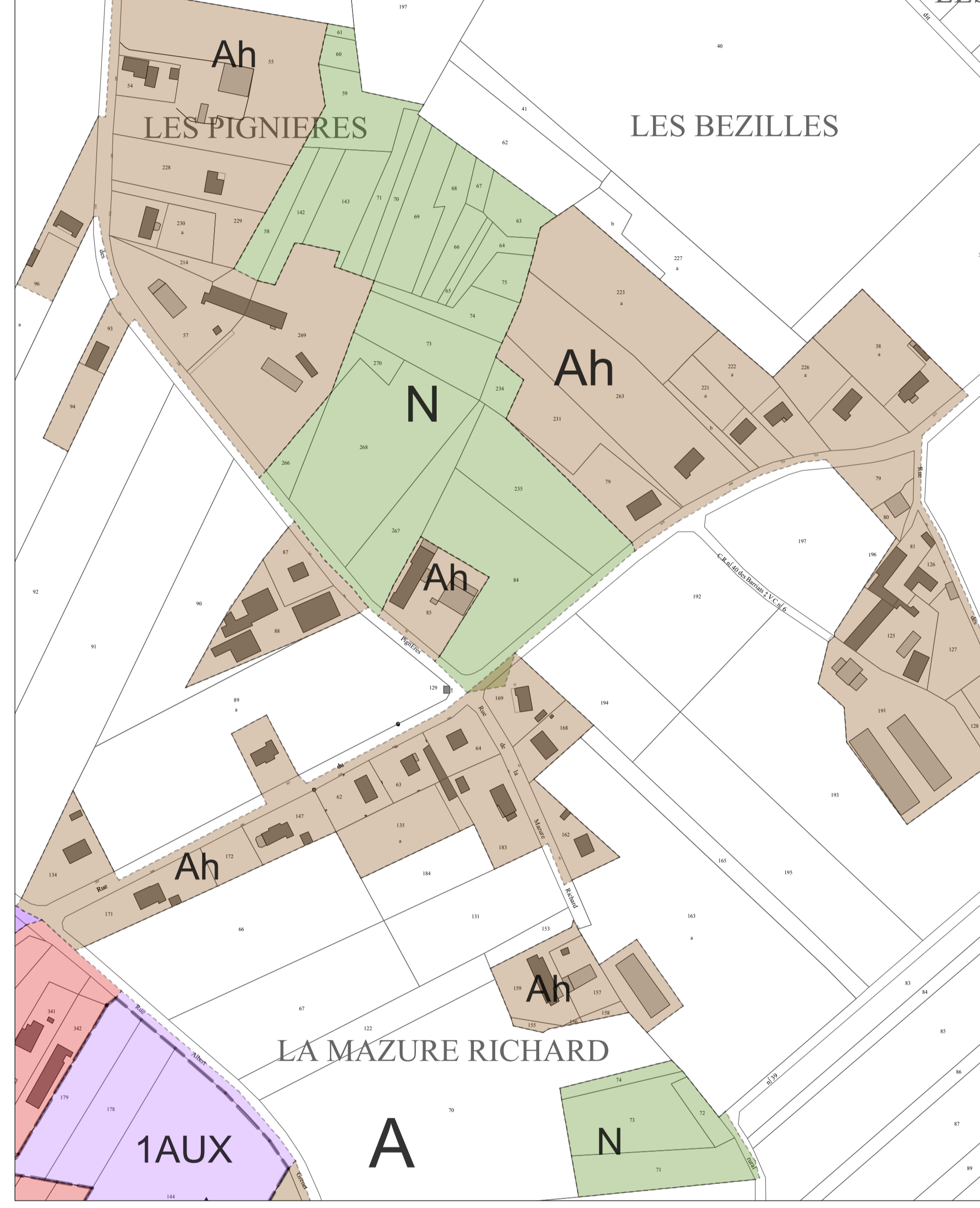
Tigneurville - L'Erable - Château de la Versaudière



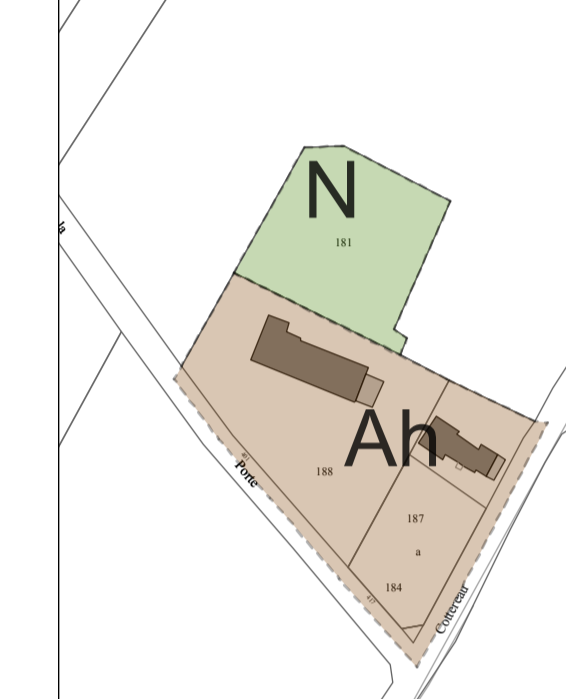
Les Generie



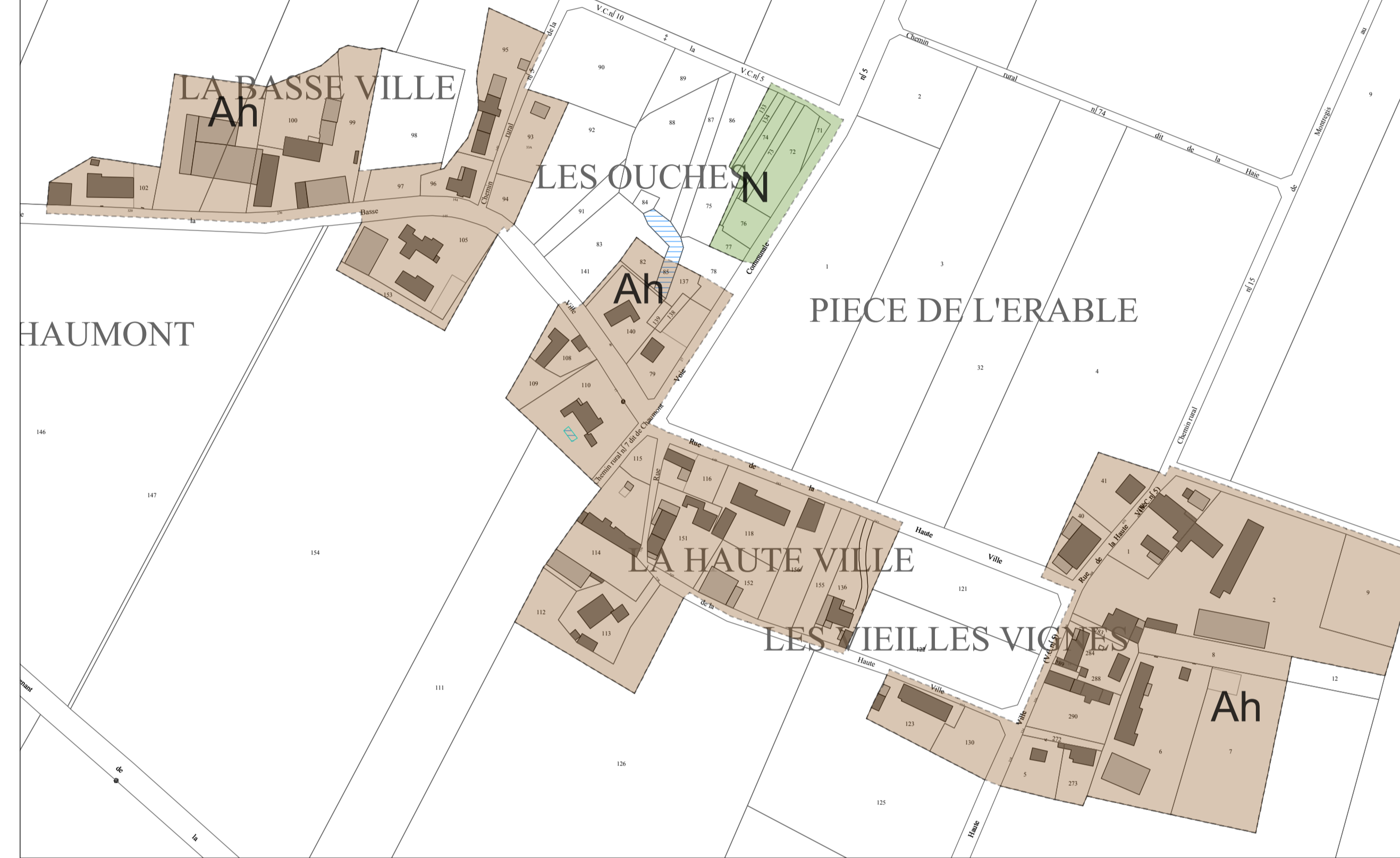
Les Pignières - Les Barriats



Les Delouches



La Basse Ville - Les Ouches - La Haute Ville - Les Vieilles Vignes



Chaumadorge



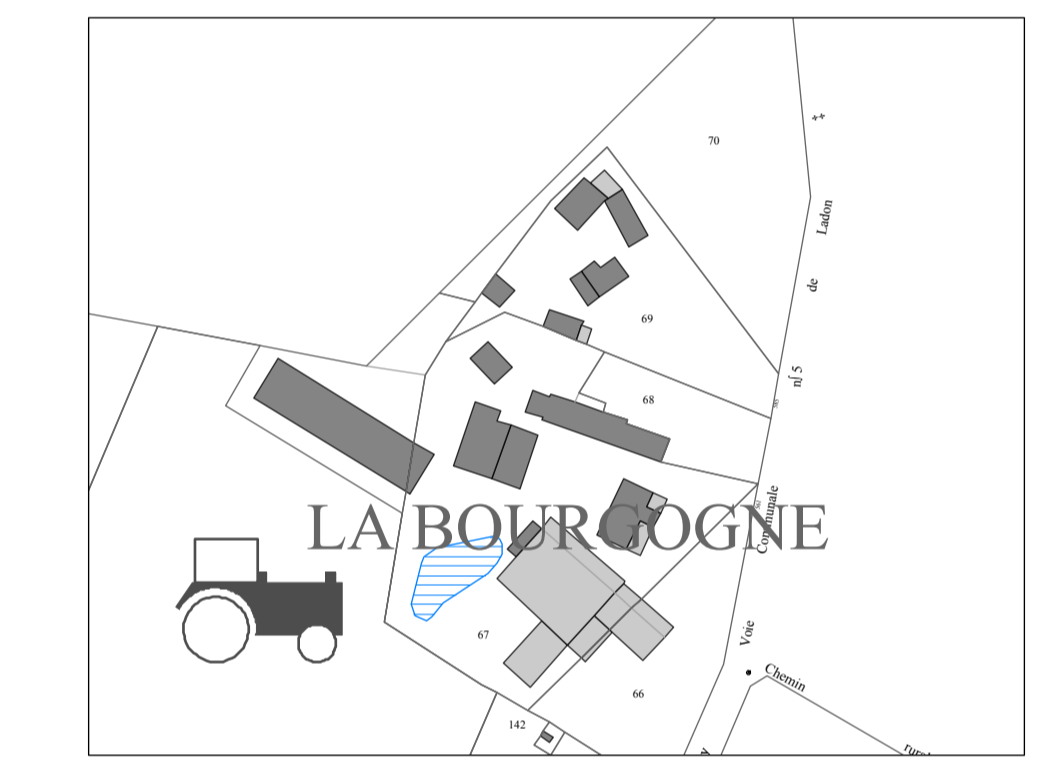
Les Ouches de Meurgis



Le Chêne



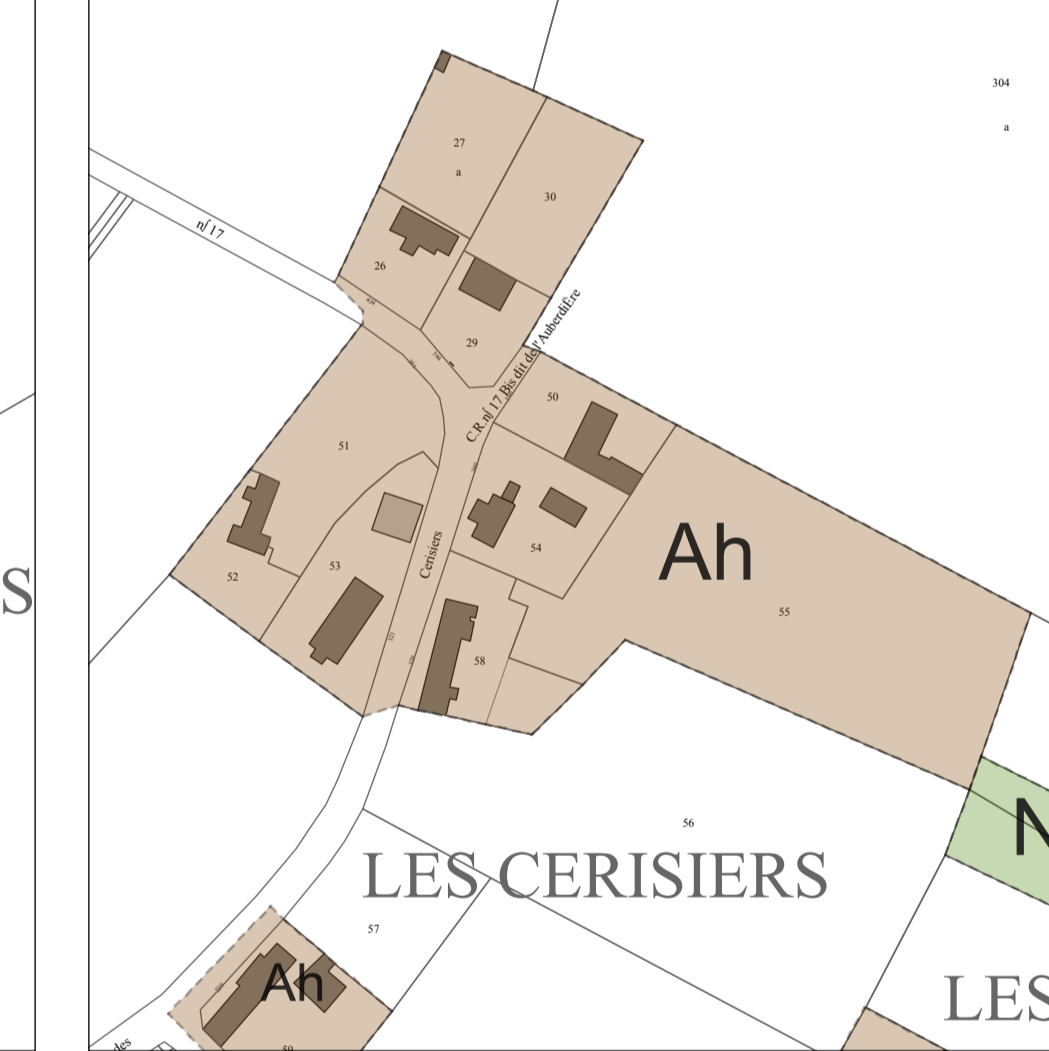
La Bourgogne



Fosse Blanche



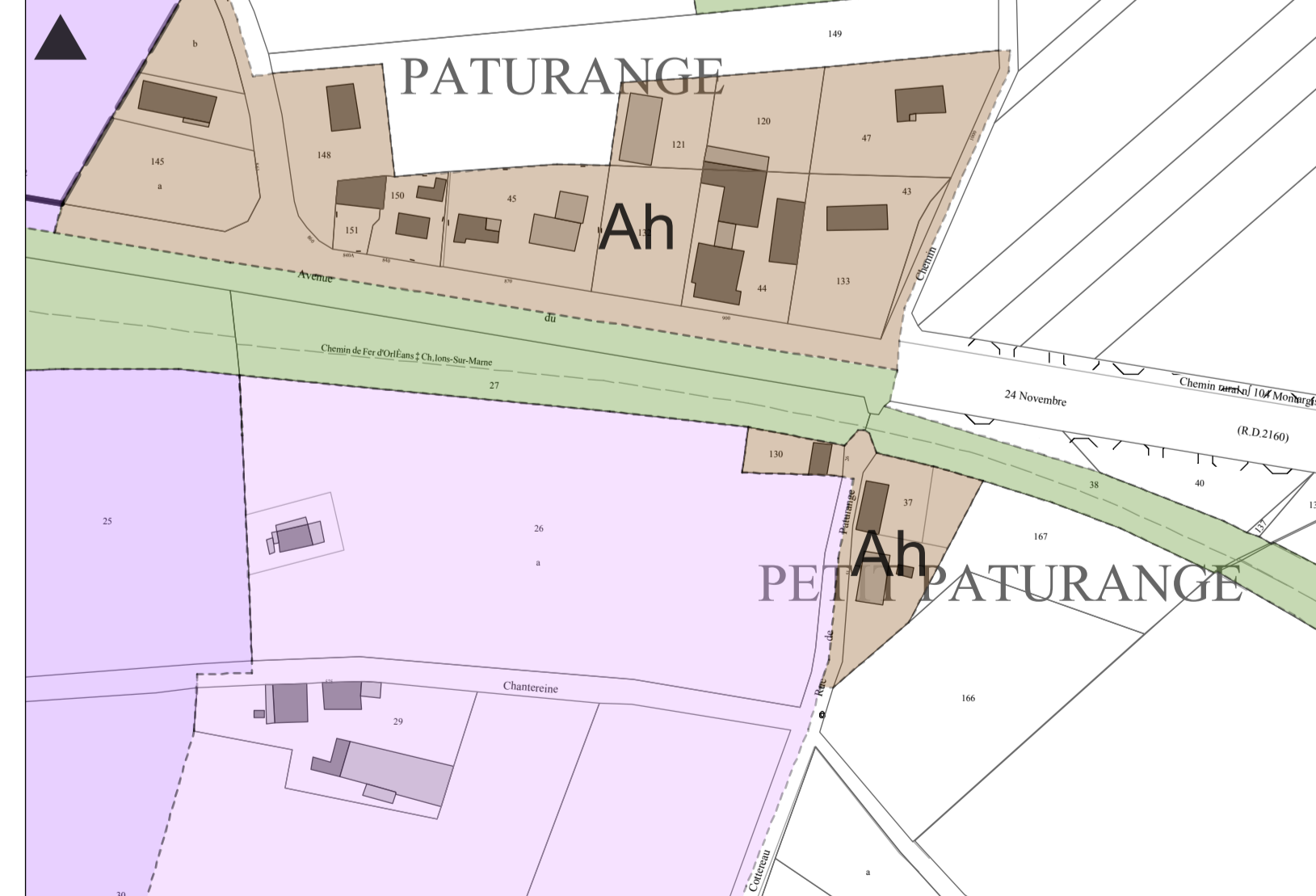
Les Cerisiers



Le Tartre



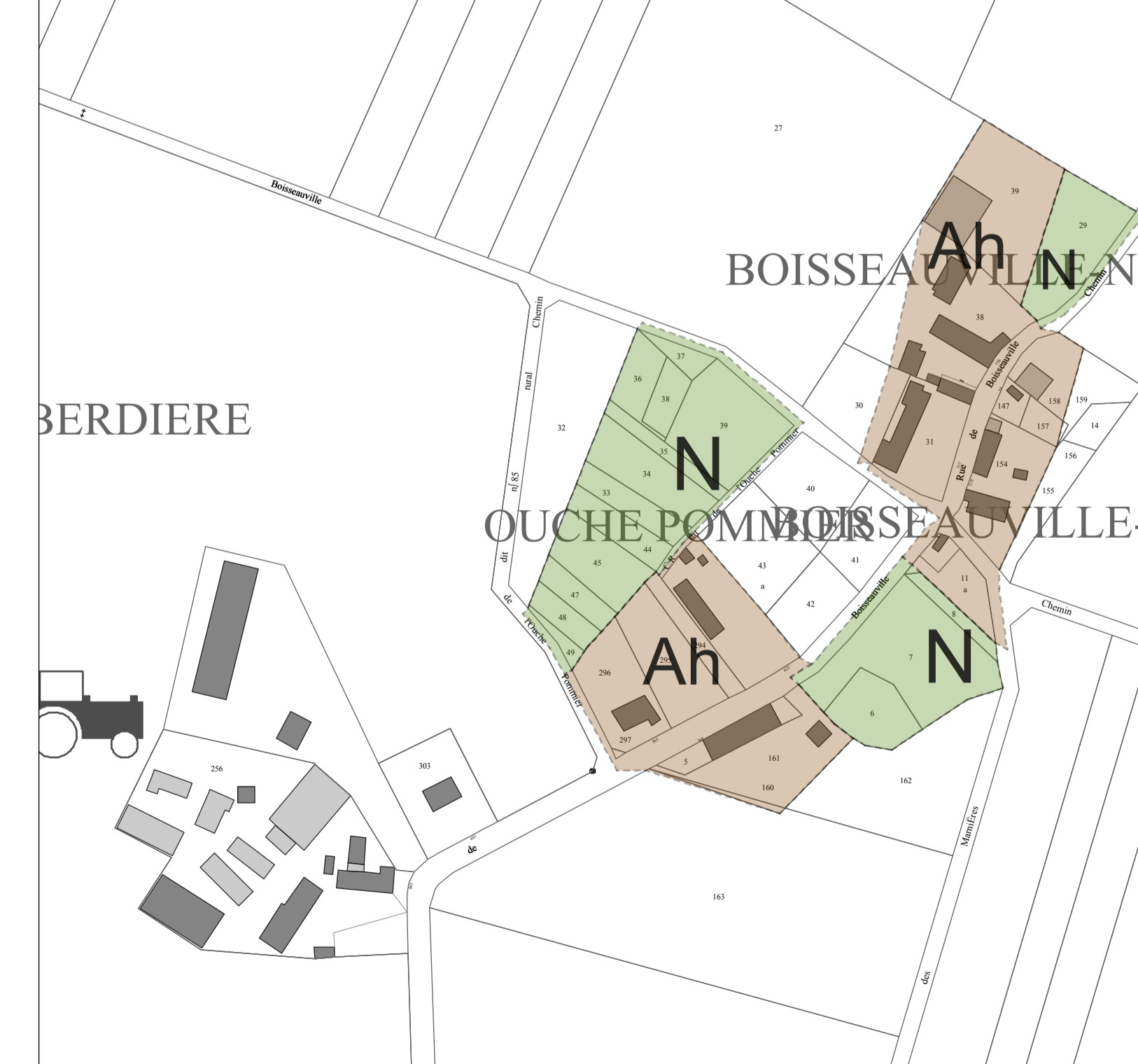
Paturange



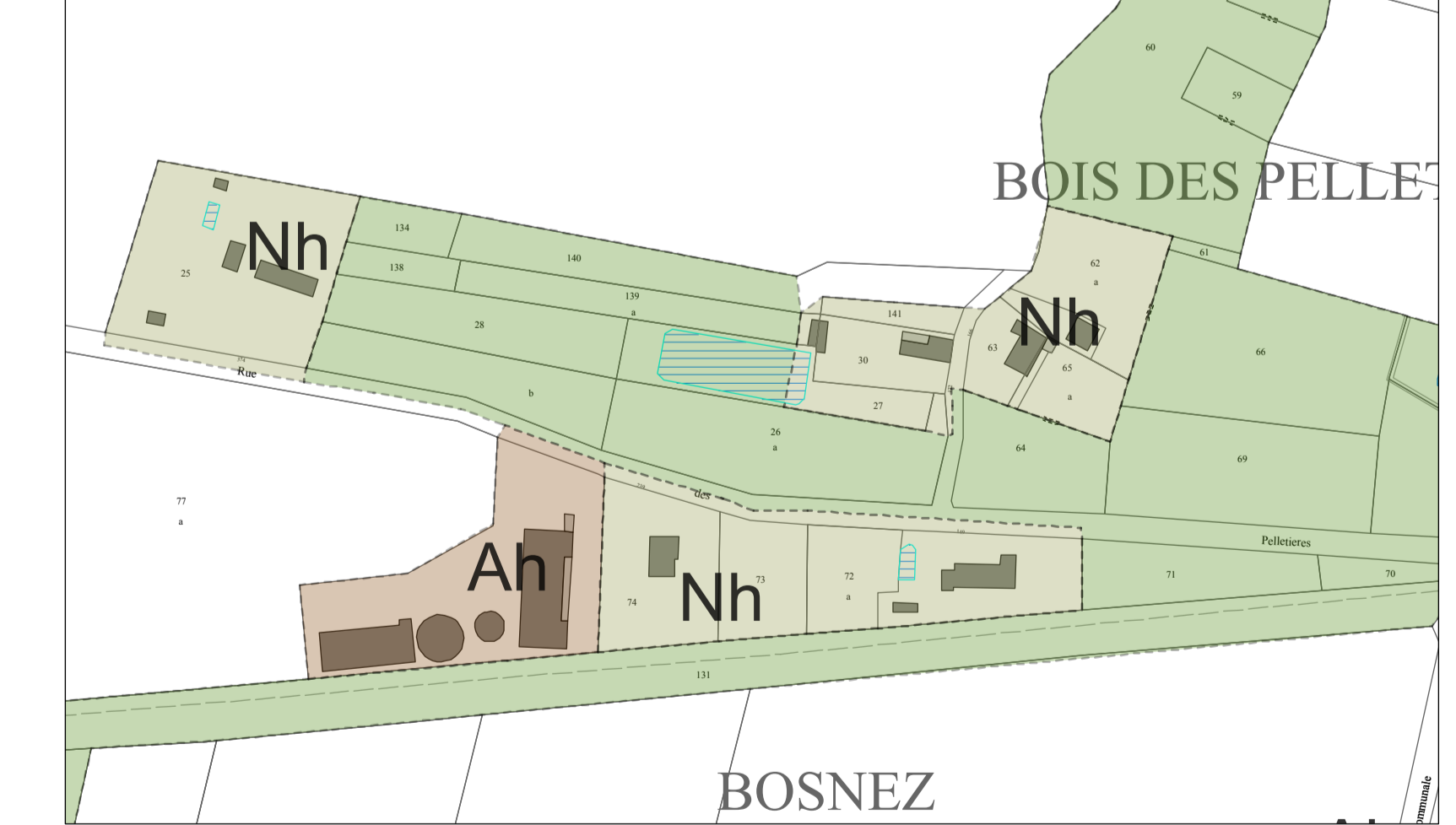
Laborde - Marconville



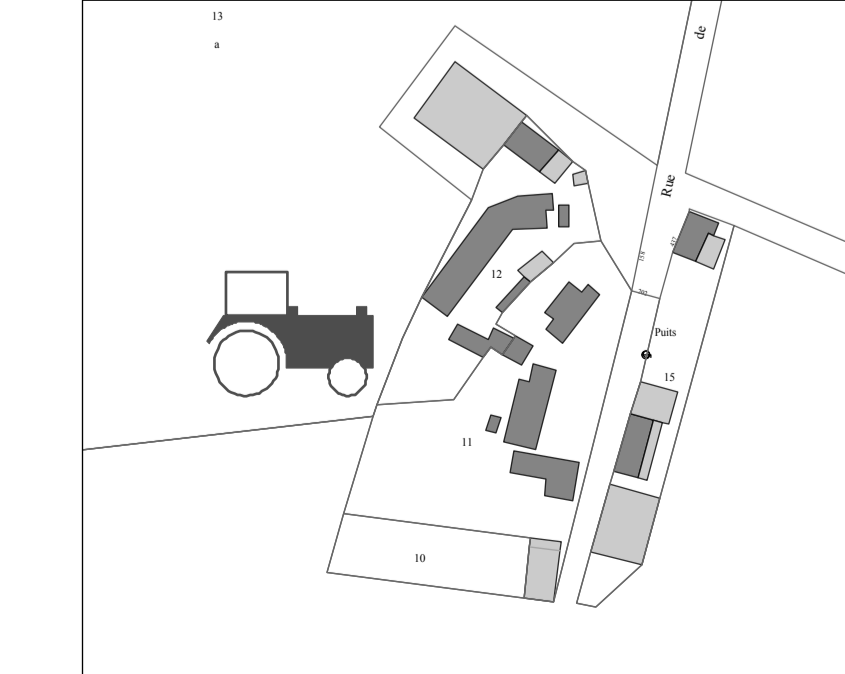
Boisseauville - L'Aubardière



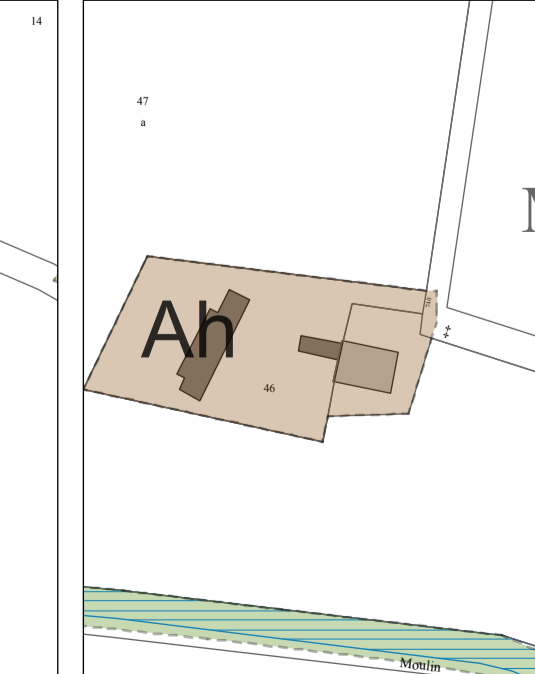
Bois des Pelletières



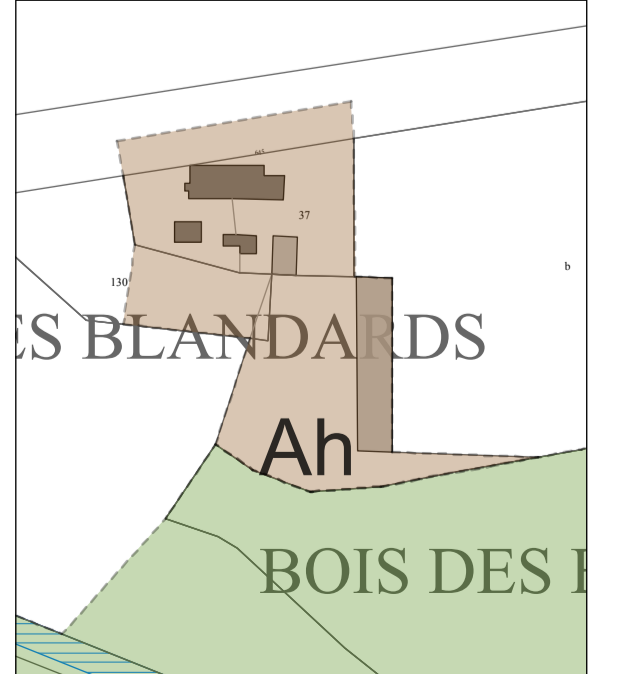
La Grande Piece de Tailledoigt



Moulin Neuf



Les Blandards





Plan Local d'Urbanisme Intercommunal

Commune de
MEZIERES-EN-GATINAIS

4.2.7

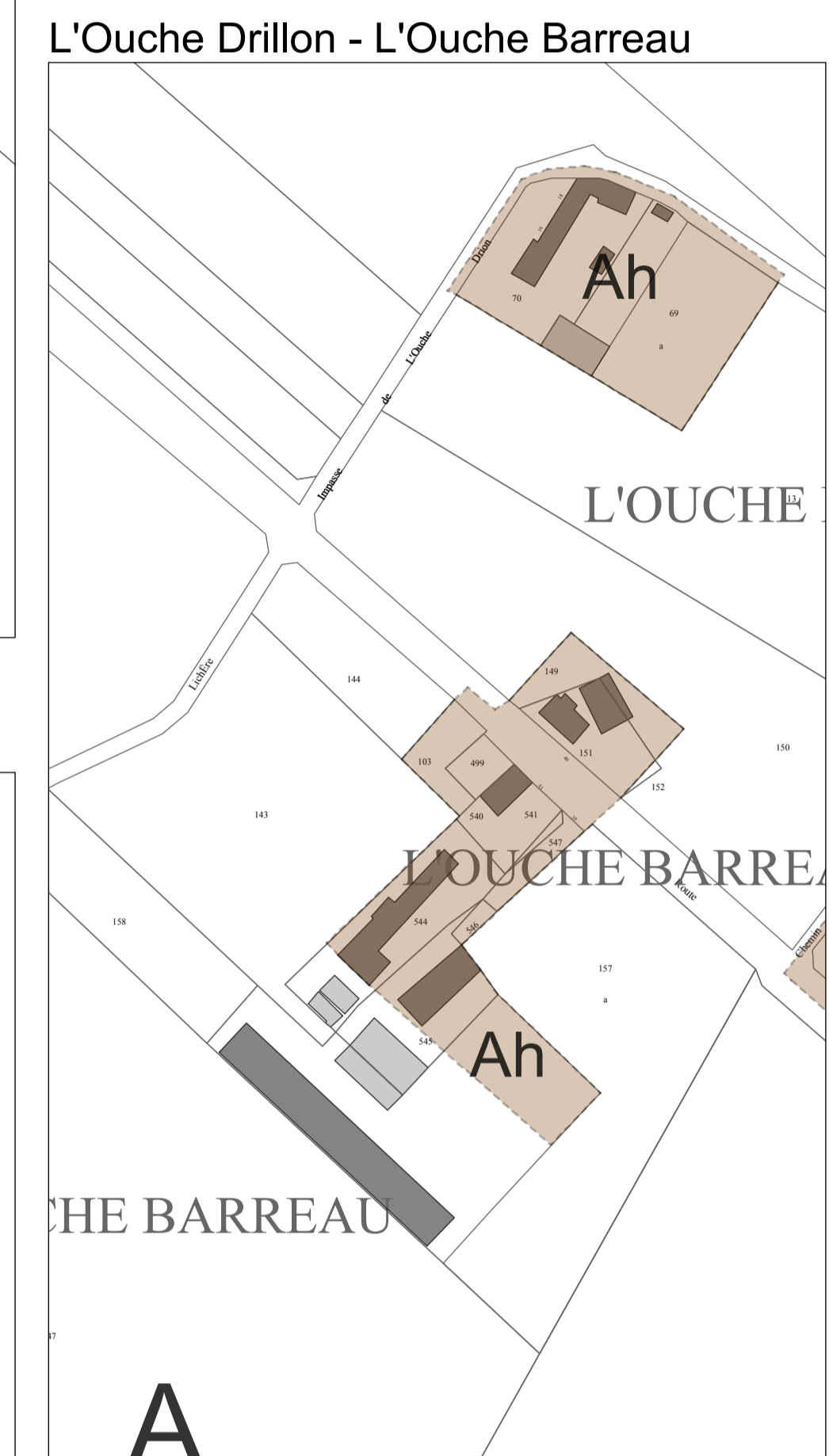
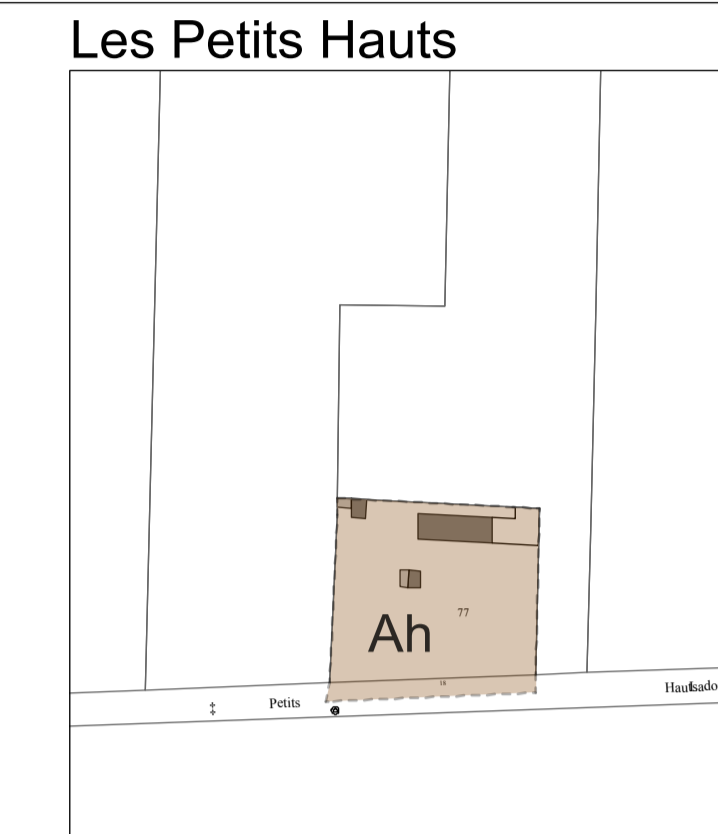
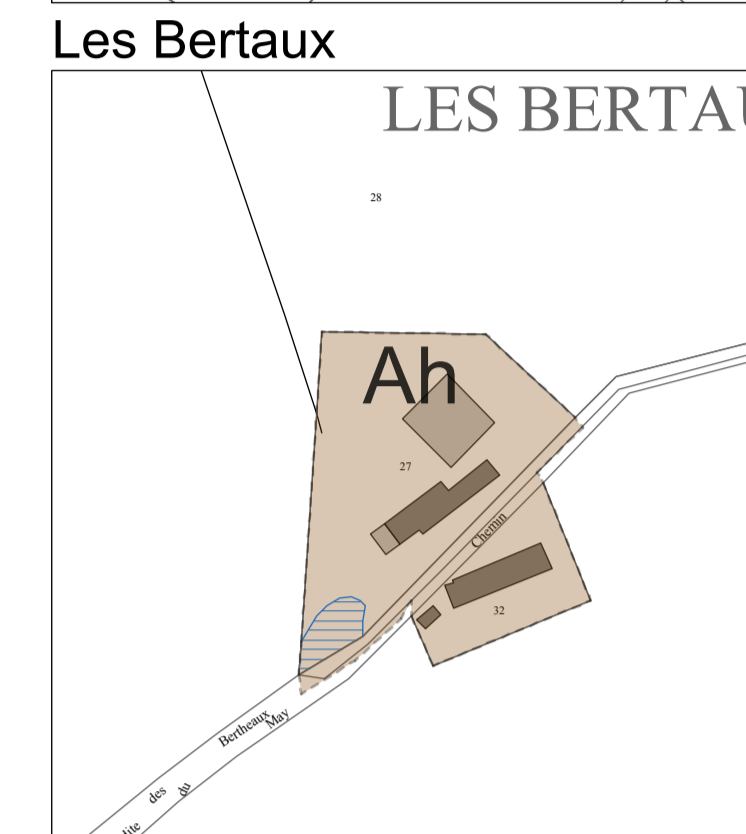
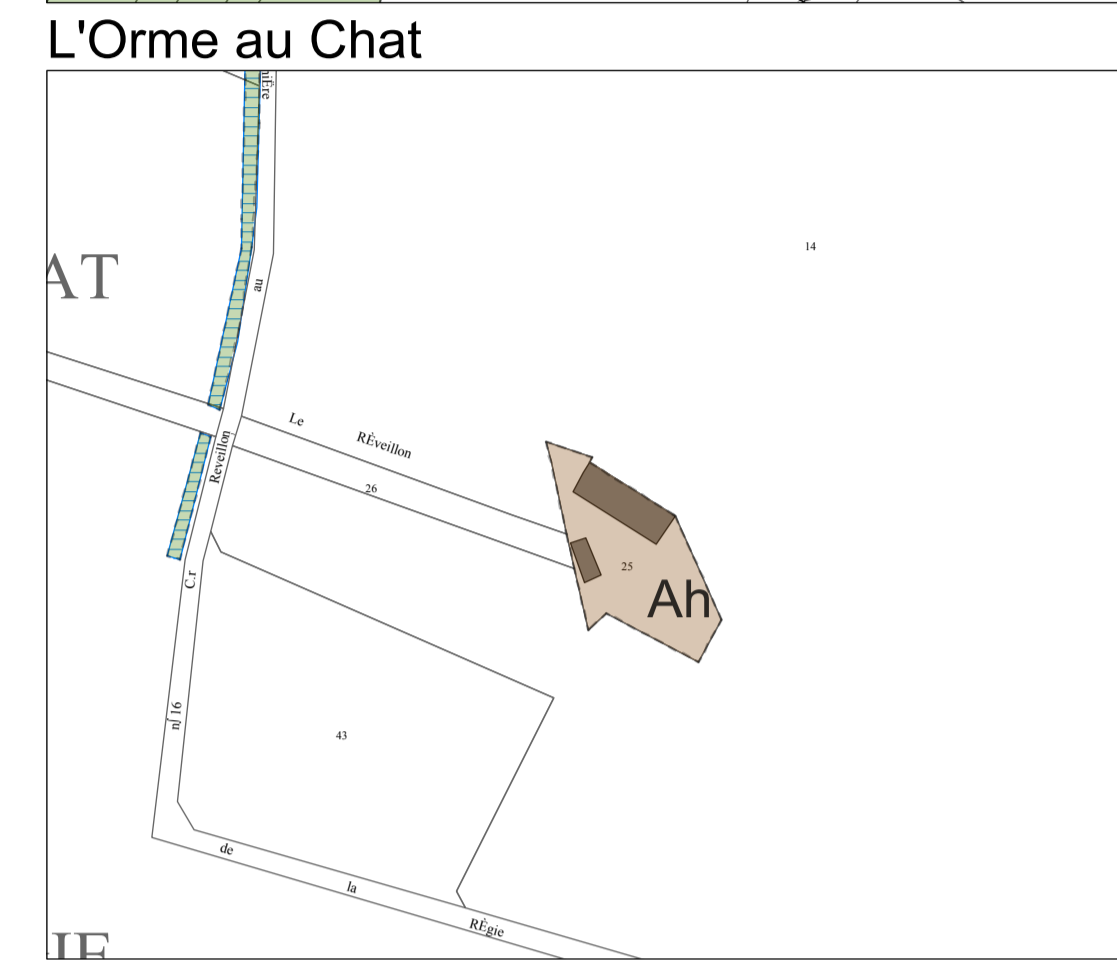
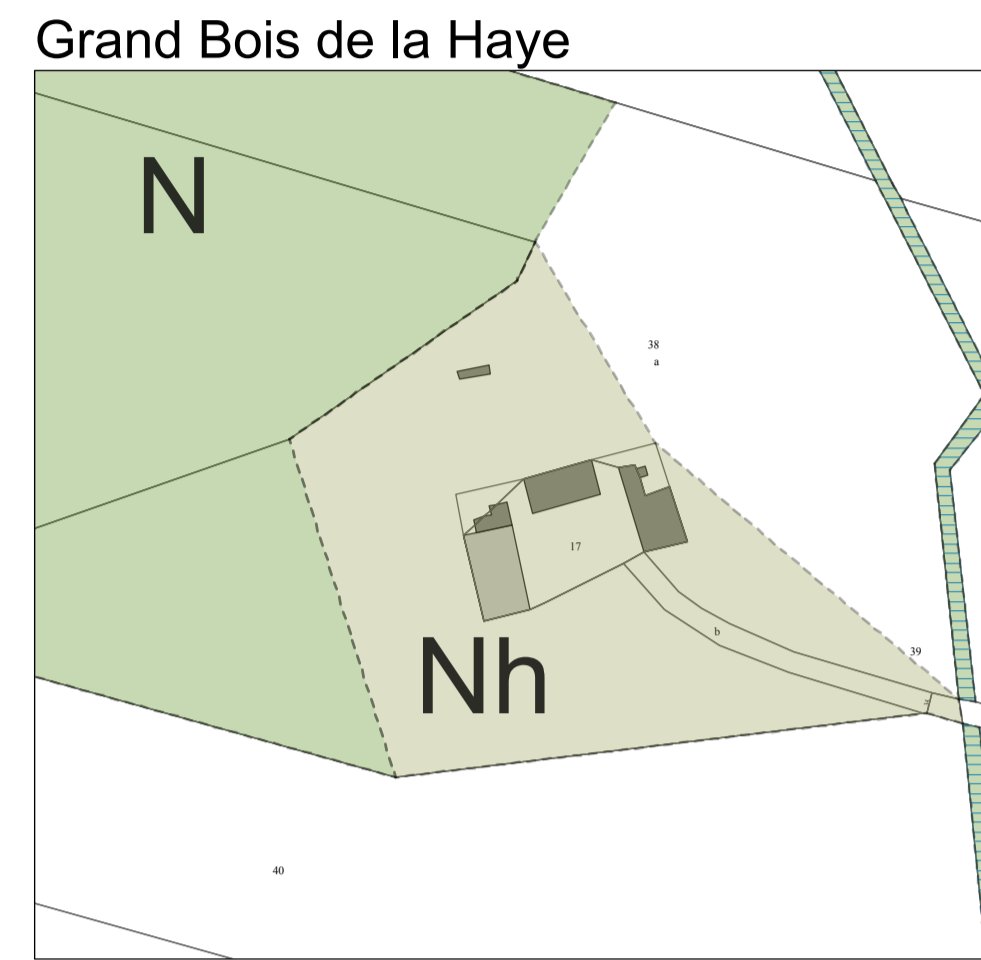
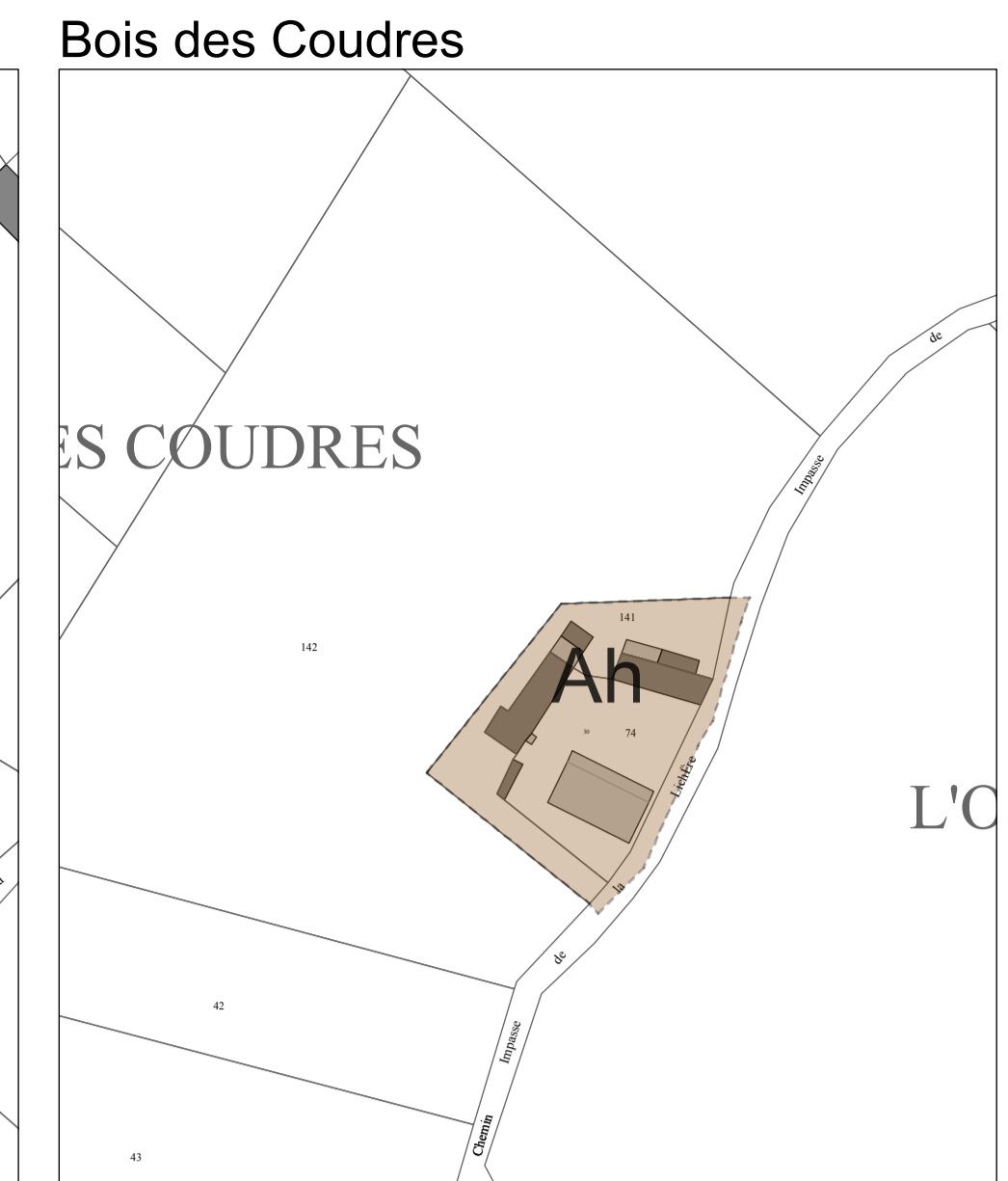
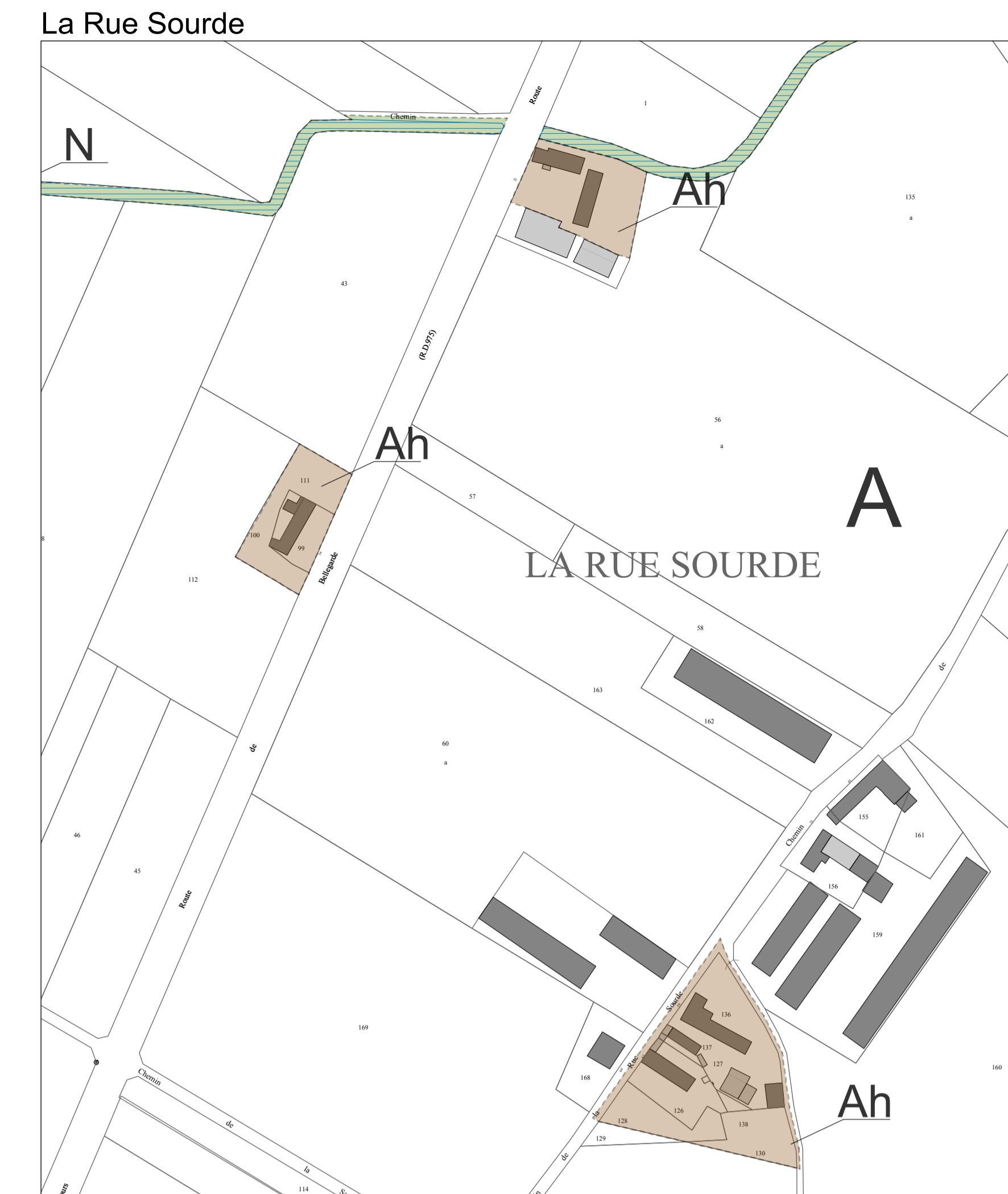
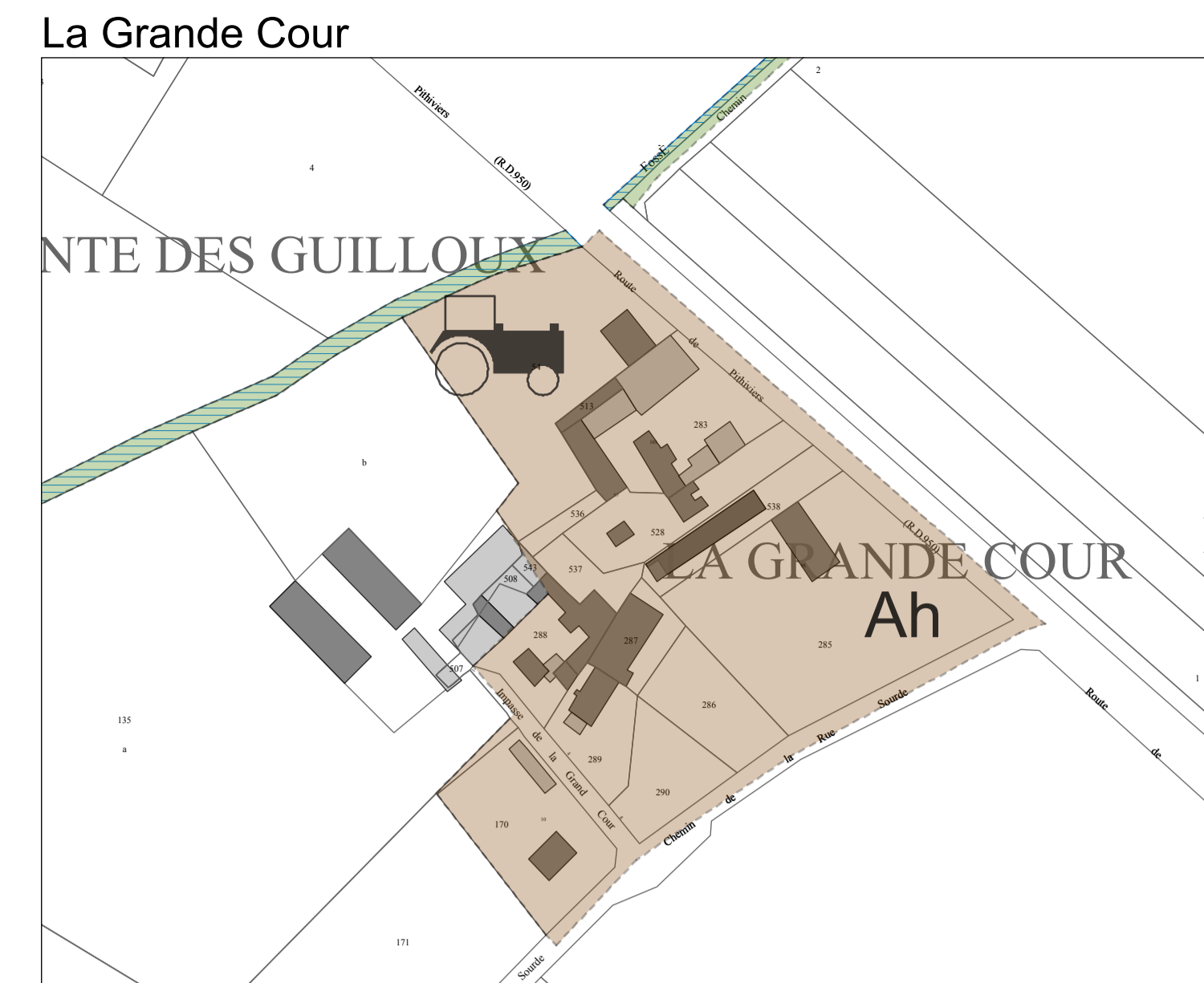
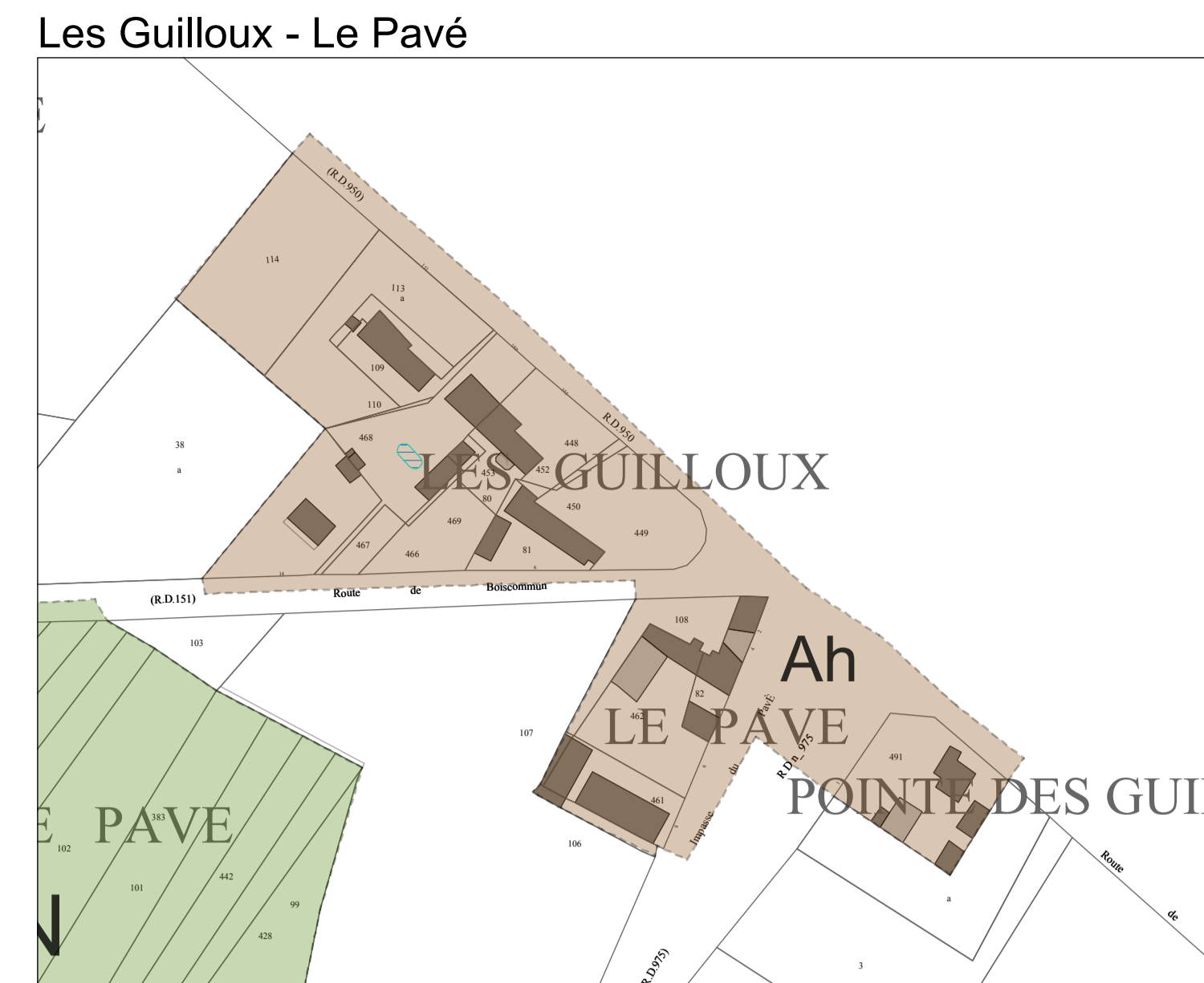
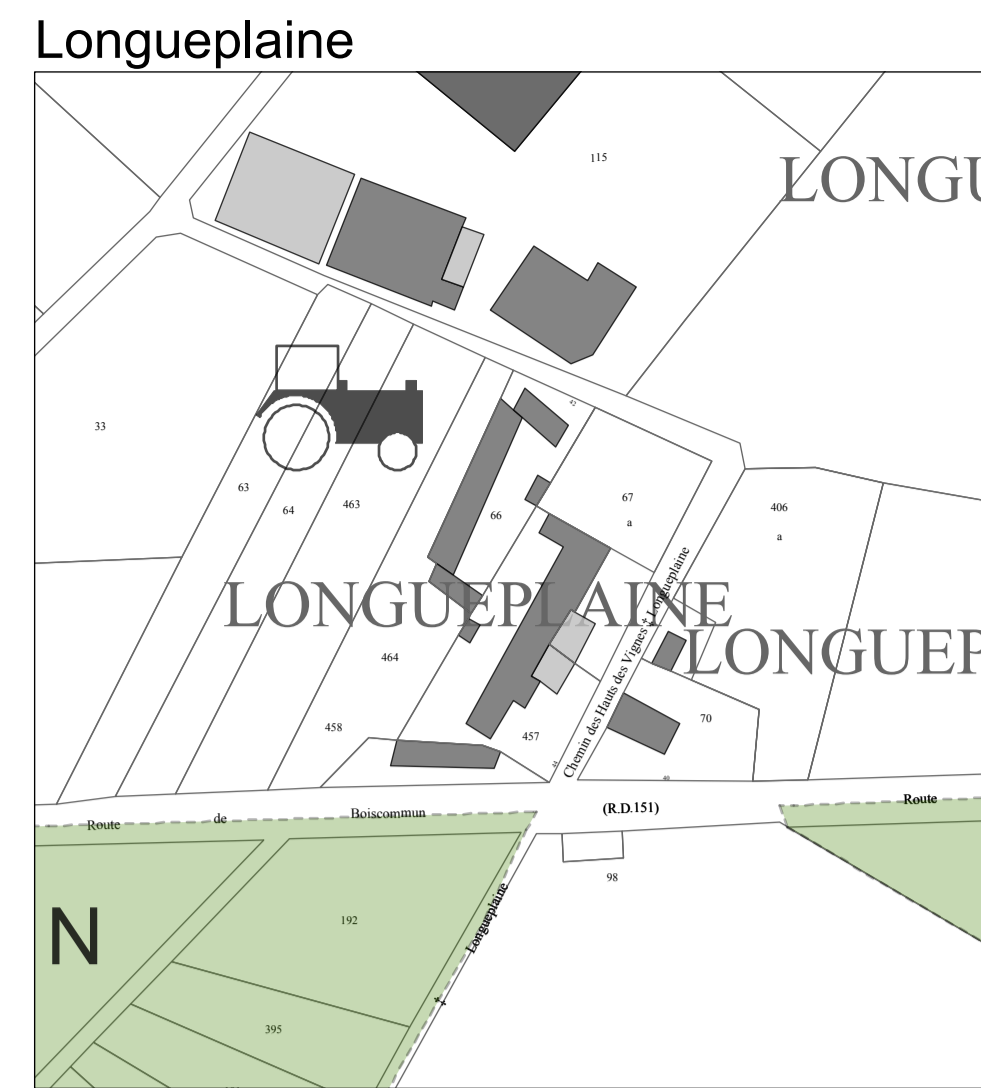
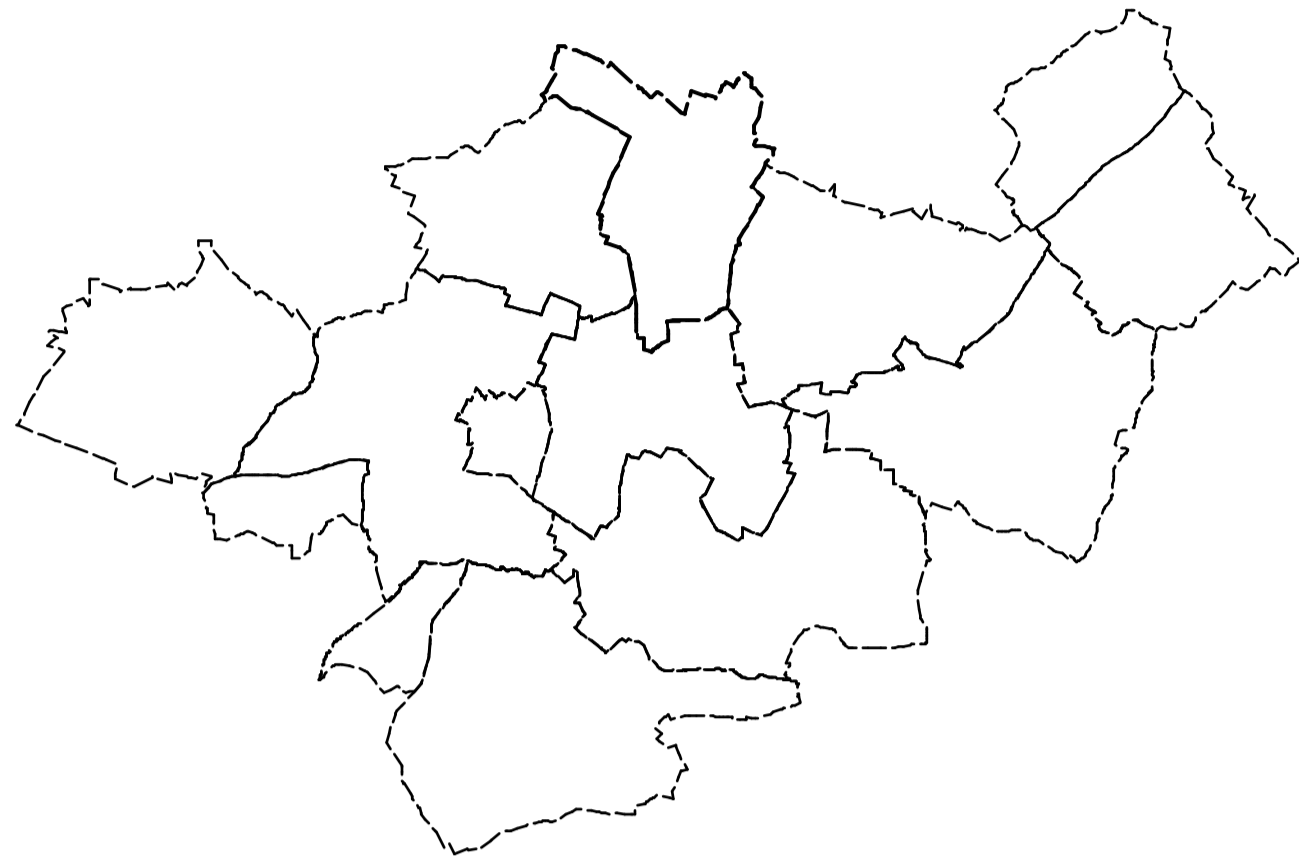
Echelle : 1/2 000^e

lundi 8 juin 2015

0 100 200 500 m

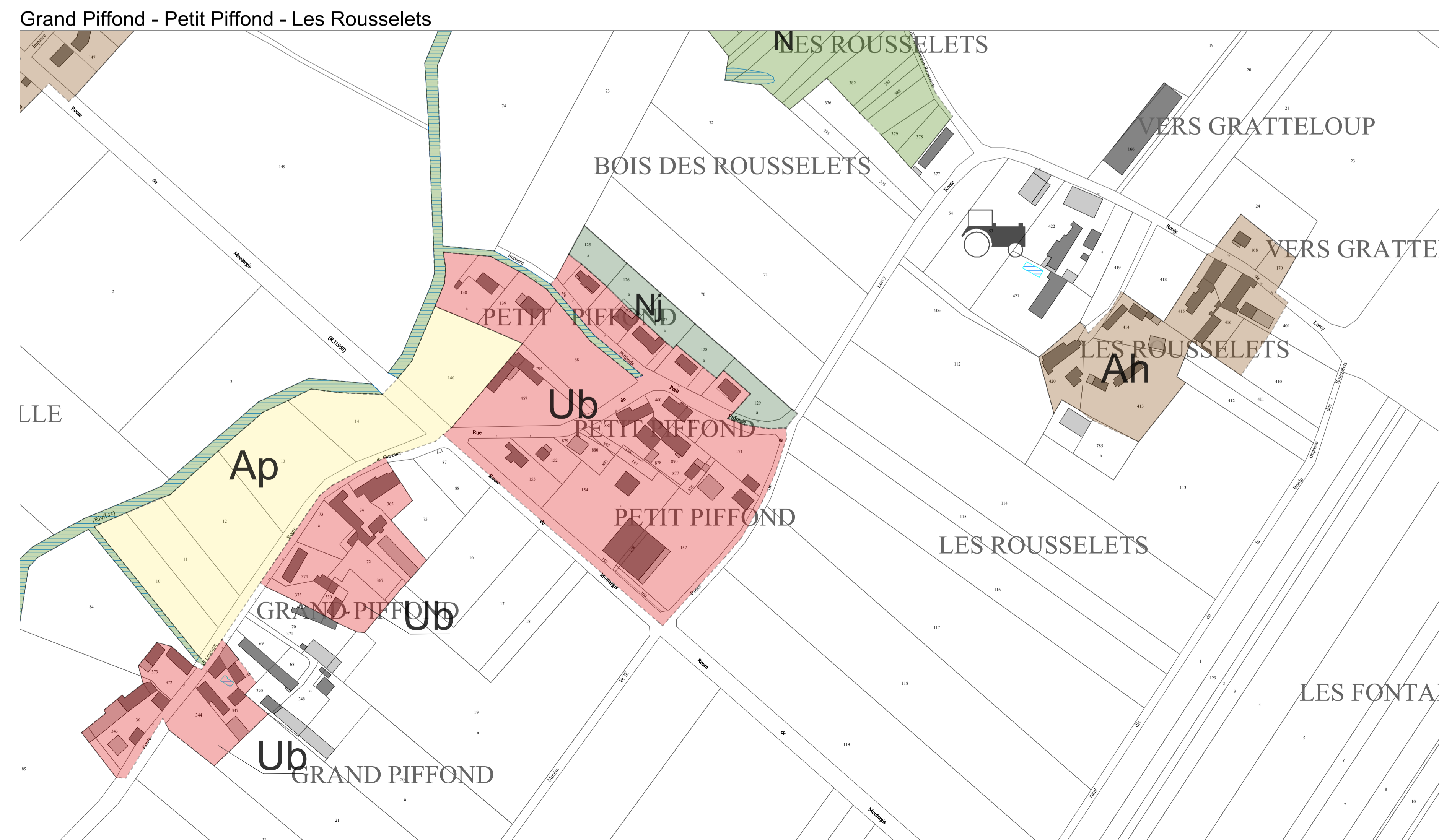
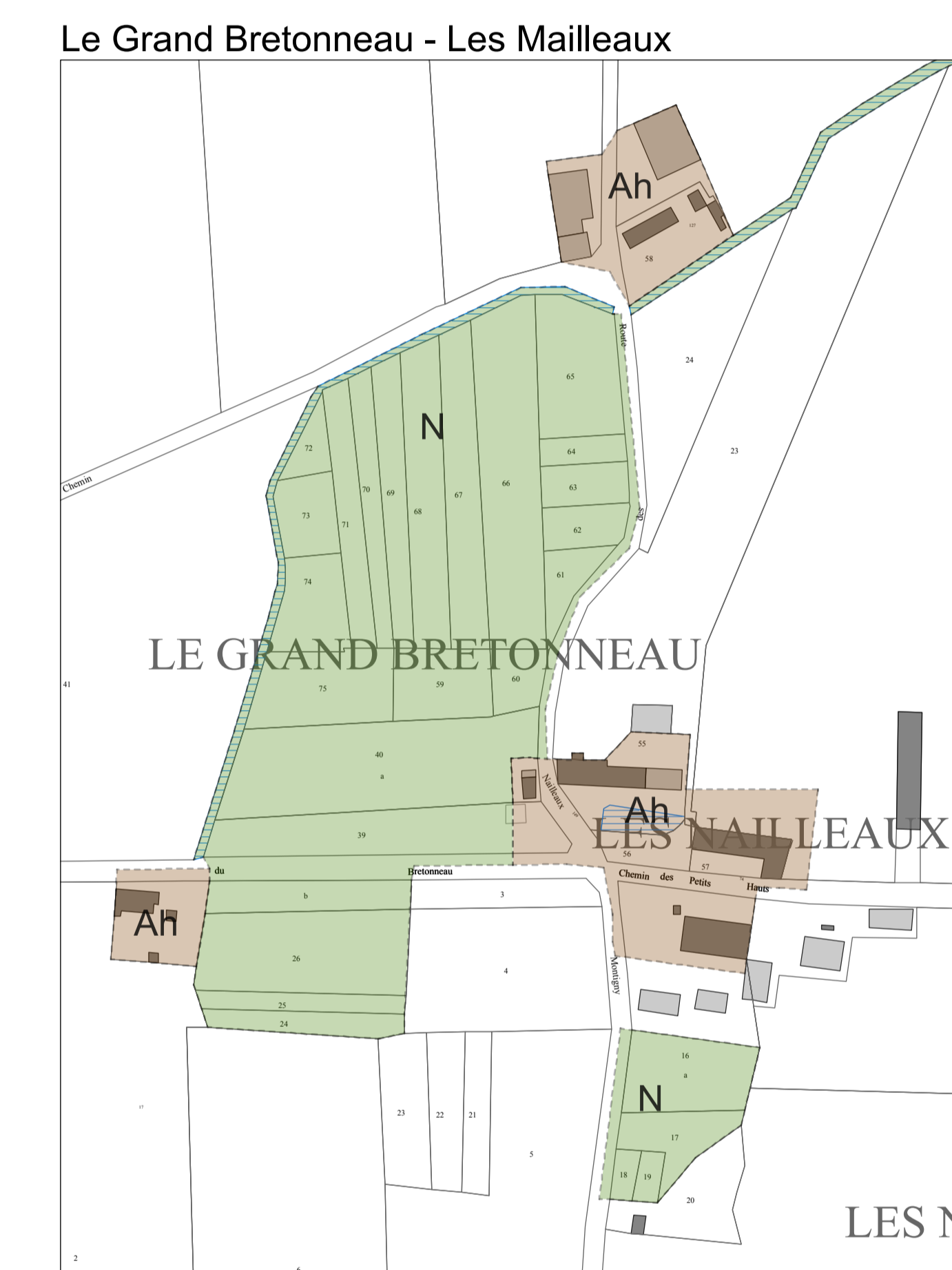
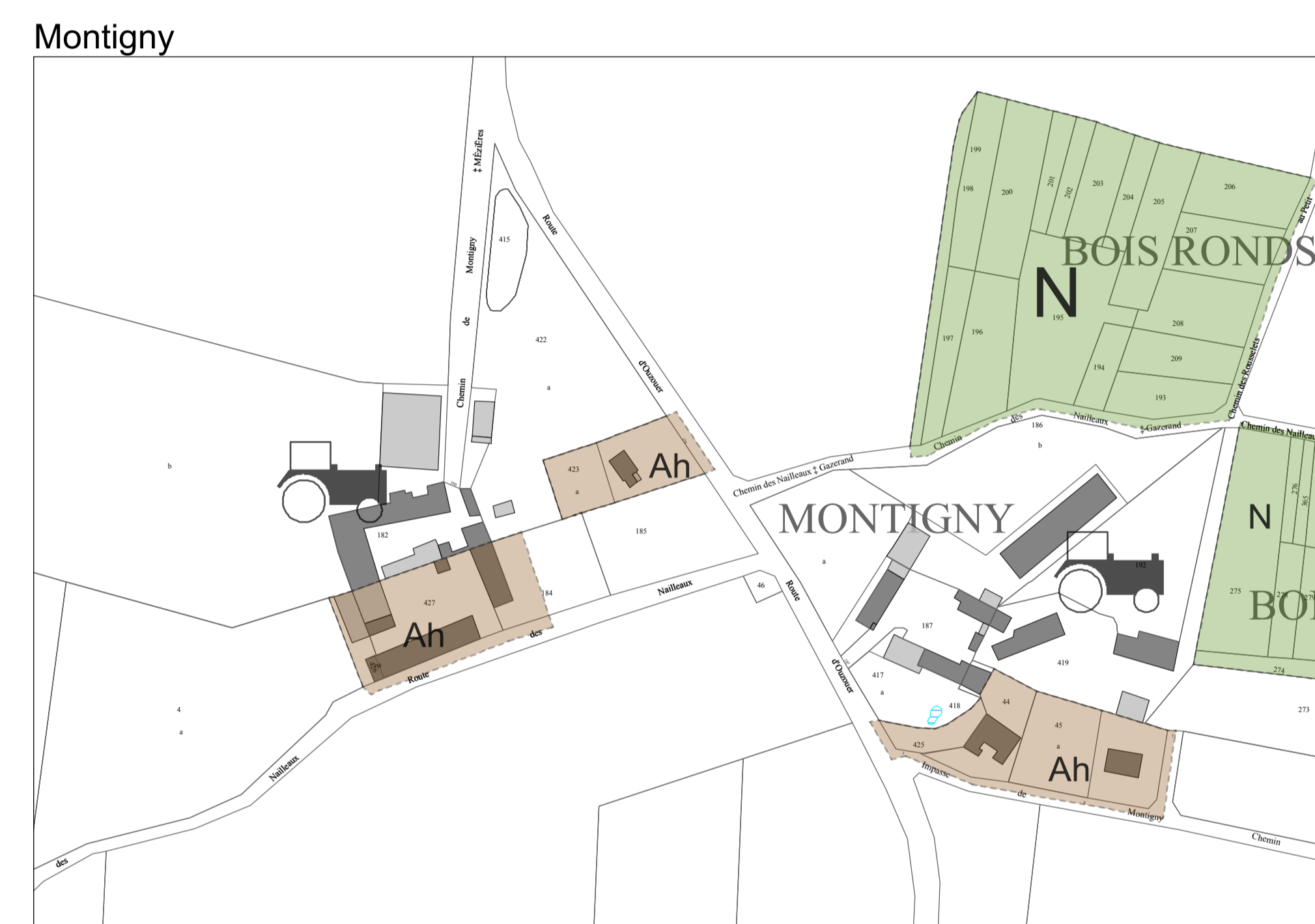
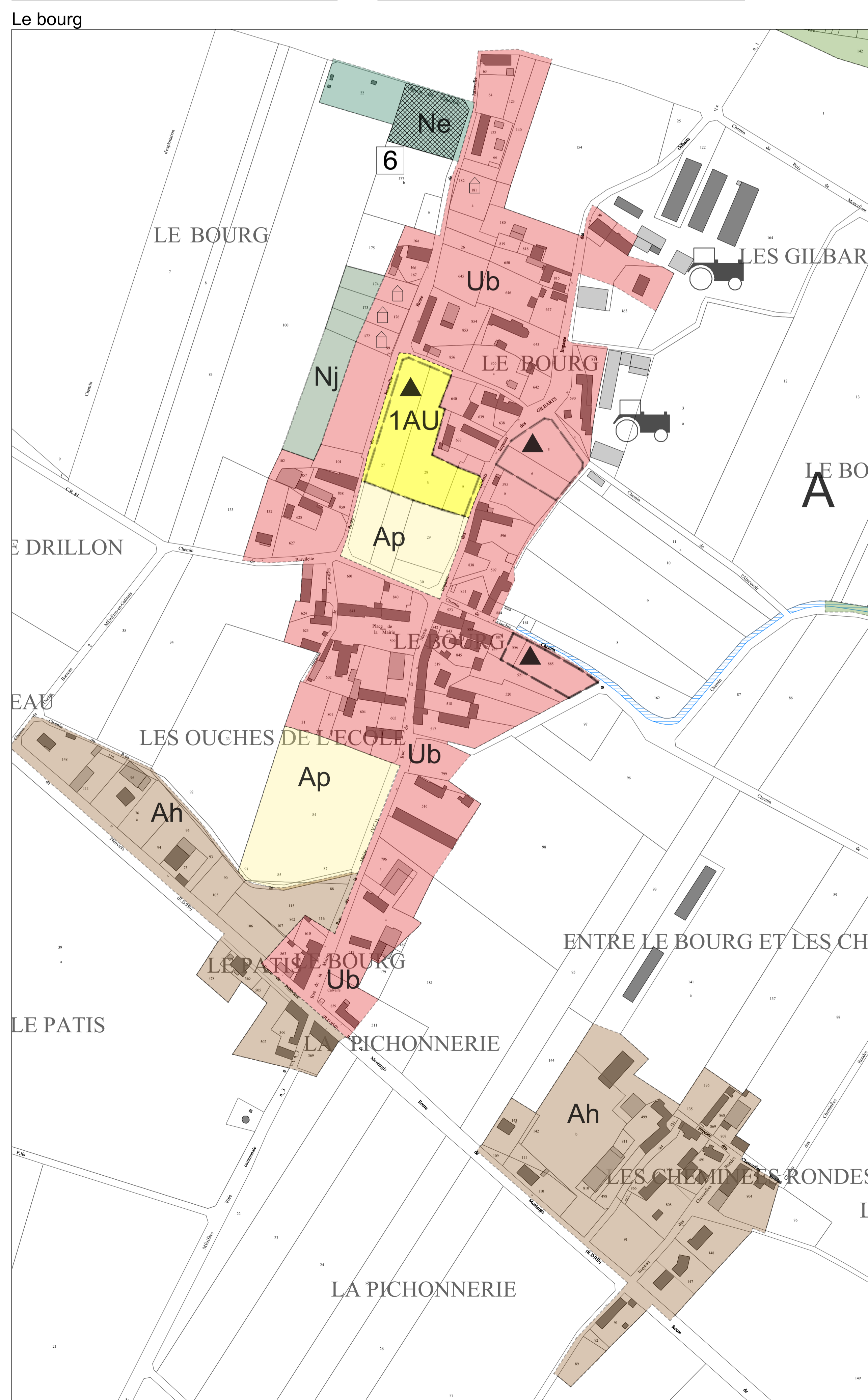


Roumet Guillet
Urbanisme et paysage
40, rue des routes - 28100 Chartres
Tél : 02 37 35 00 00 - Fax : 02 37 35 81 37
Courriel : roumet.guillet@wanadoo.fr



LEGENDE

- Limite de zone
- Zones urbaines à vocation :**
 - U** d'habitat et d'activité compatible
 - Ua** Secteur ancien situé sur les pôles structurants
 - Ub** Secteur non ancien, situé plutôt sur les bourgs
 - UE** d'équipement public
 - UX** d'activité économique
- Zones à urbaniser à vocation :**
 - 1AU** d'habitat et d'activité compatible, urbanisables à court ou moyen terme
 - 2AU** d'habitat et d'activité compatible, urbanisables à long terme
 - AUE** d'équipement public
 - AUX** d'activité économique
- Zones agricoles à vocation :**
 - A** d'activité exclusivement nécessaire à l'exploitation agricole
 - Ah** secteur d'habitat isolé situé en zone agricole mais non nécessaire à l'activité agricole
 - Ap** secteur de protection renforcée des surfaces agricoles
 - Ax** secteur d'activités
- Zones naturelles à vocation :**
 - N** naturelle et forestière
 - Nh** secteur d'habitat isolé situé au contact d'une zone naturelle
 - Ne** secteur d'équipement public
 - Nj** secteur de jardin
 - Nx** secteur d'activités
- Éléments de protection et prescriptions particulières :**
 - Emplacement réservé
 - Élément de paysage et de patrimoine à protéger
 - Espace Boisé Classé
 - Orientation d'aménagement et de programmation à consulter
 - Zone non aedificandi
- Autres éléments d'information :**
 - Nouvelle construction non inscrite sur le cadastre
 - Nouveau bâtiment d'activité non inscrit sur le cadastre
 - Exploitation agricole





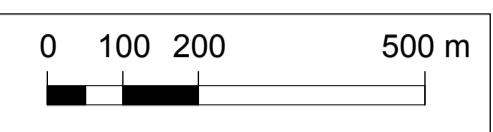
Plan Local d'Urbanisme Intercommunal

Commune de MOULON

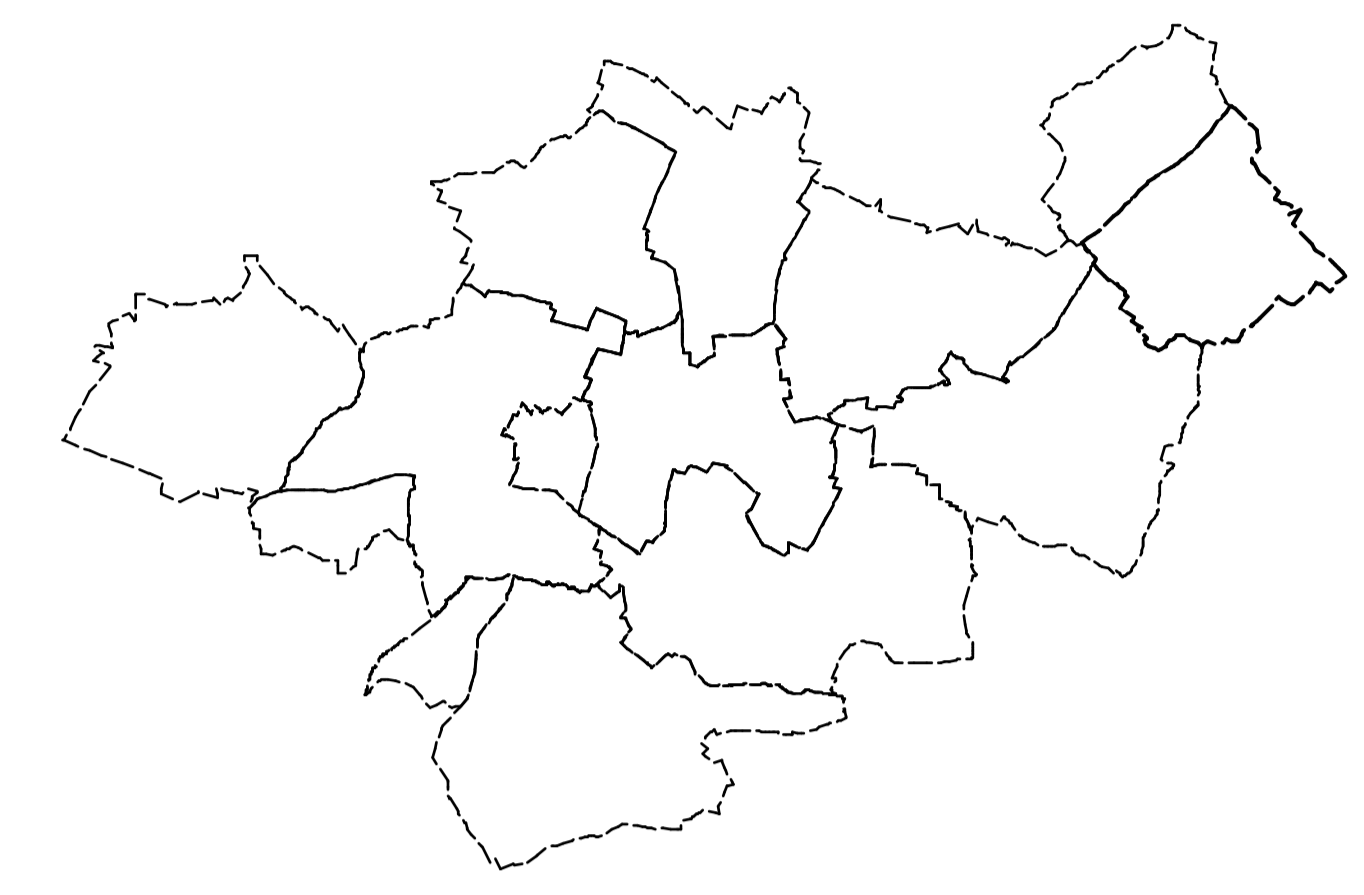
4.2.8

Echelle : 1/2 000^e

lundi 8 juin 2015

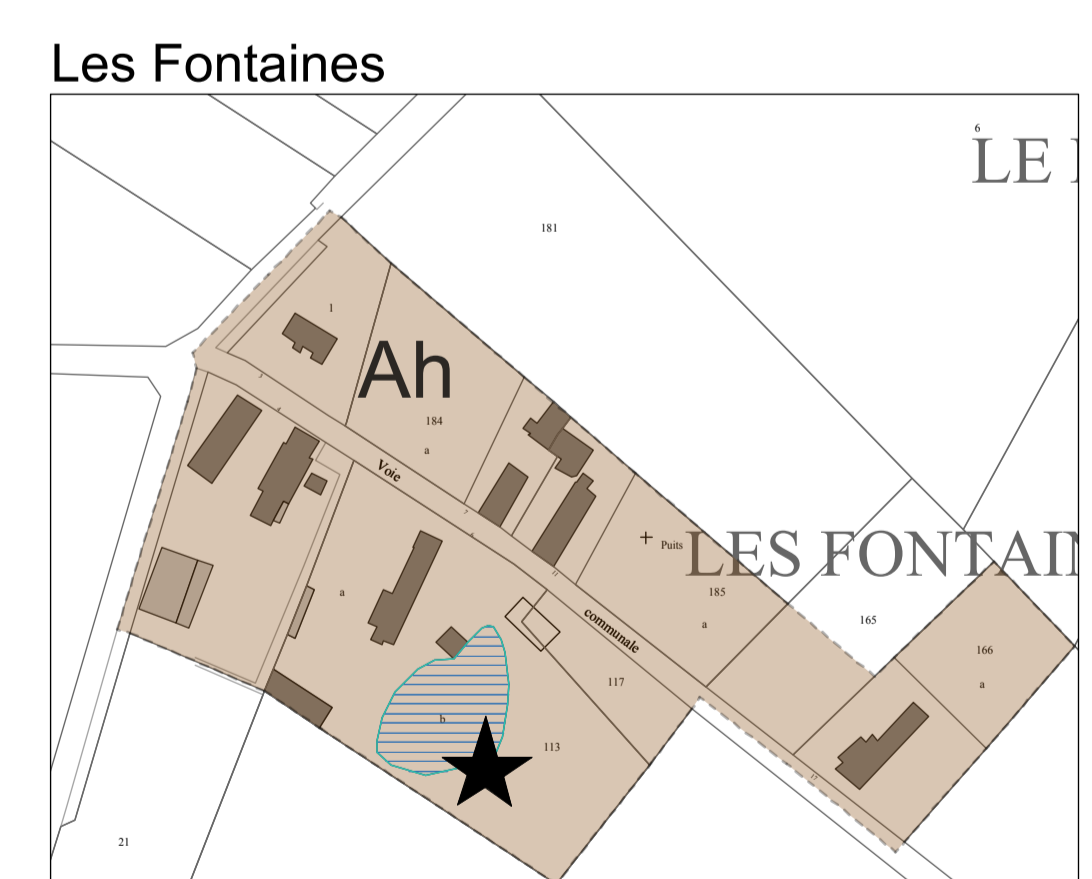
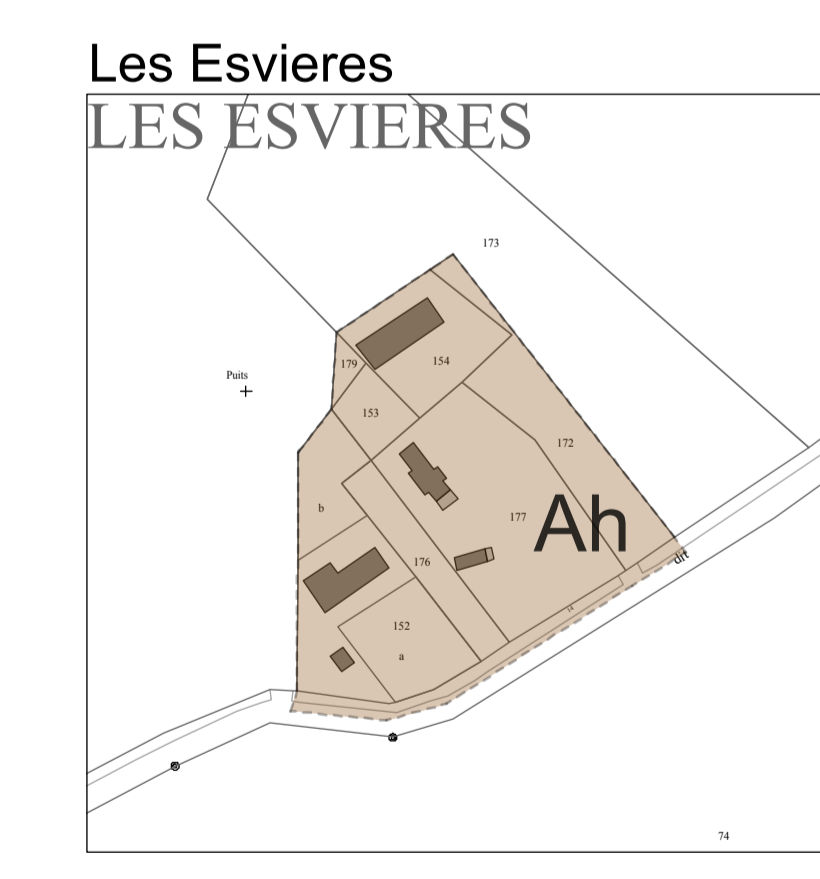
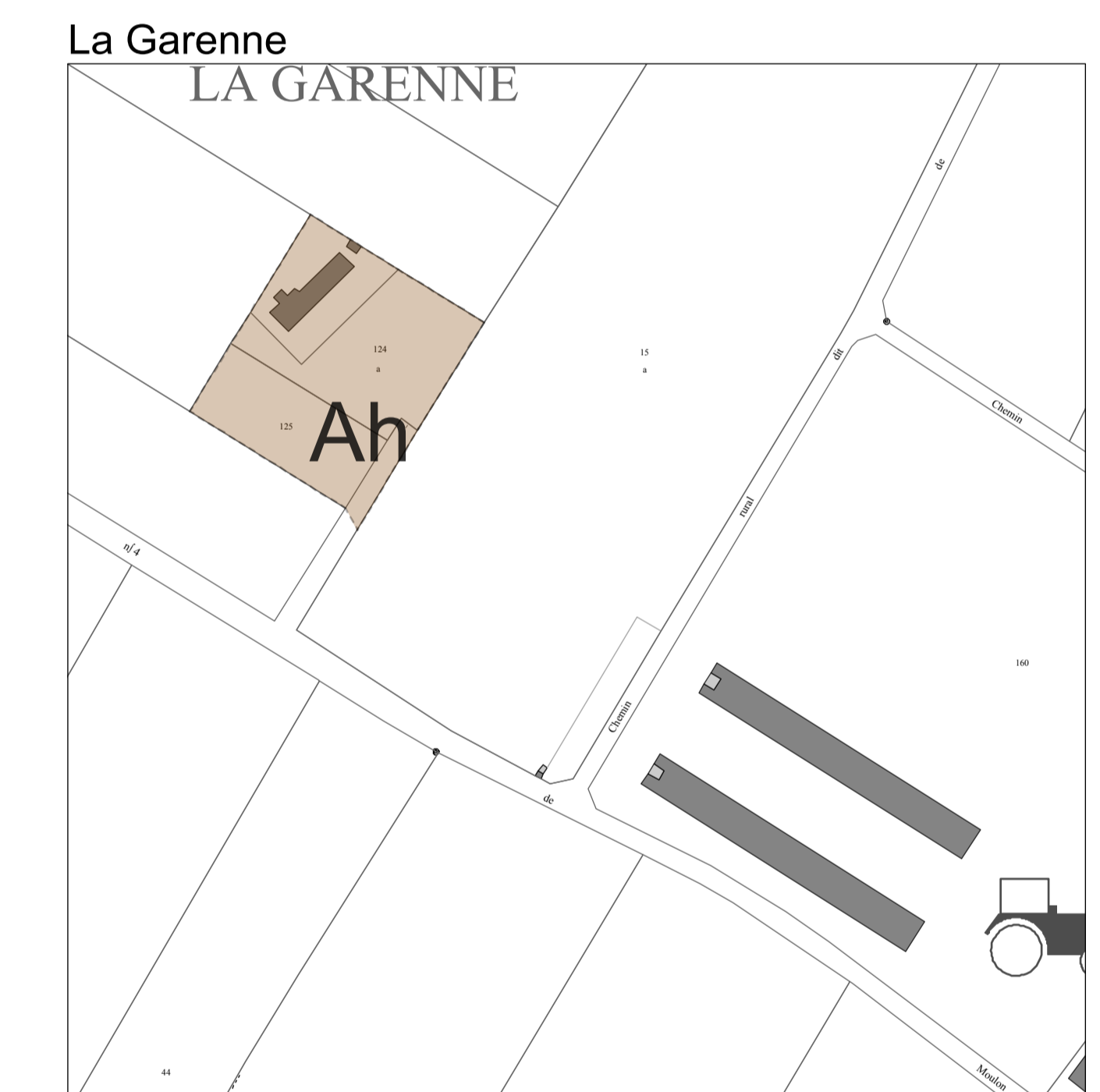


Roumet Guillet
Urbanisme et paysage
40, rue des routes - 28 100 Chartres
Tél : 02 37 35 00 00 - Fax : 02 37 35 81 37
Courriel : roumet.guillet@wanadoo.fr



LEGENDE

- Limite de zone
- Zones urbaines à vocation :**
 - U d'habitat et d'activité compatible
 - Ua Secteur ancien situé sur les pôles structurants
 - Ub Secteur non ancien, situé plutôt sur les bourgs
 - UE d'équipement public
 - UX d'activité économique
- Zones à urbaniser à vocation :**
 - 1AU d'habitat et d'activité compatible, urbanisables à court ou moyen terme
 - 2AU d'habitat et d'activité compatible, urbanisables à long terme
 - AUE d'équipement public
 - AUX d'activité économique
- Zones agricoles à vocation :**
 - A d'activité exclusivement nécessaire à l'exploitation agricole
 - Ah secteur d'habitat isolé situé en zone agricole mais non nécessaire à l'activité agricole
 - Ap secteur de protection renforcée des surfaces agricoles
 - Ax secteur d'activités
- Zones naturelles à vocation :**
 - N naturelle et forestière
 - Nh secteur d'habitat isolé situé au contact d'une zone naturelle
 - Ne secteur d'équipement public
 - Nj secteur de jardin
 - Nx secteur d'activités
- Éléments de protection et prescriptions particulières :**
 - Emplacement réservé
 - Éléments de paysage et de patrimoine à protéger
 - Espace Boisé Classé
 - Orientation d'aménagement et de programmation à consulter
 - Zone non aedificandi
- Autres éléments d'information :**
 - Nouvelle construction non inscrite sur le cadastre
 - Nouveau bâtiment d'activité non inscrit sur le cadastre
 - Exploitation agricole





Plan Local d'Urbanisme Intercommunal

Commune de NESPLOY

4.2.9

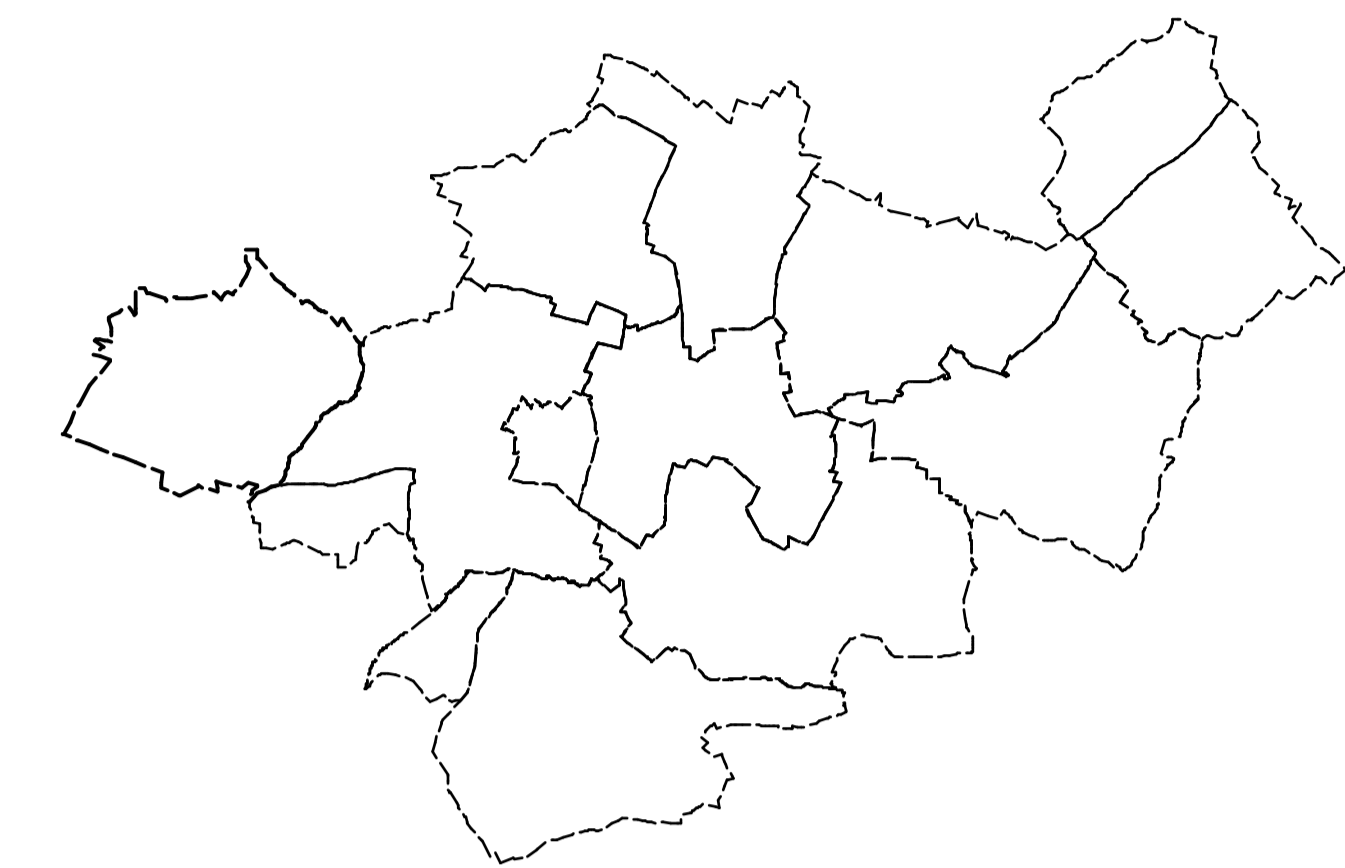
lundi 8 juin 2015

Echelle : 1/2 000^e

0 100 200 500 m

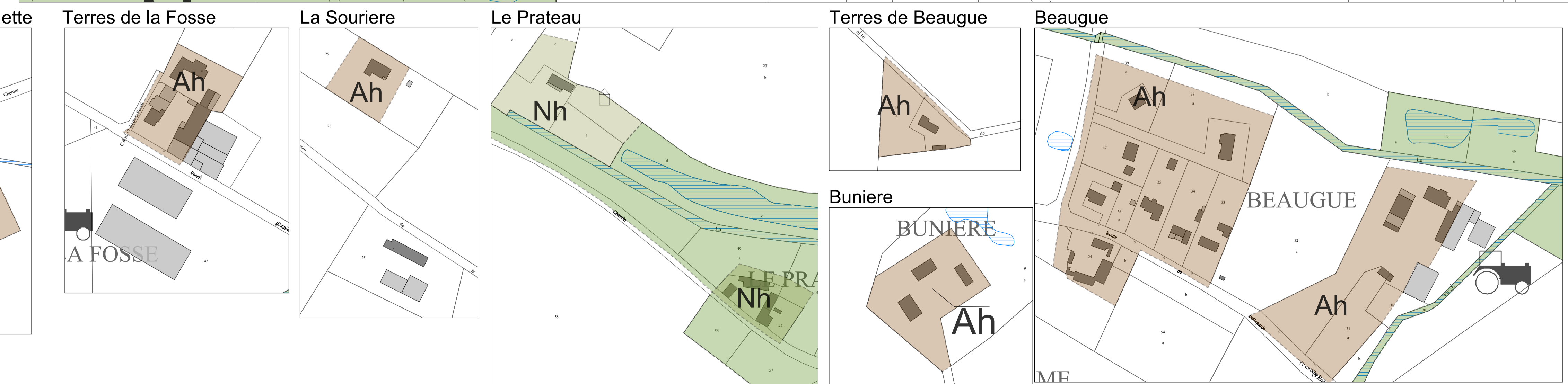
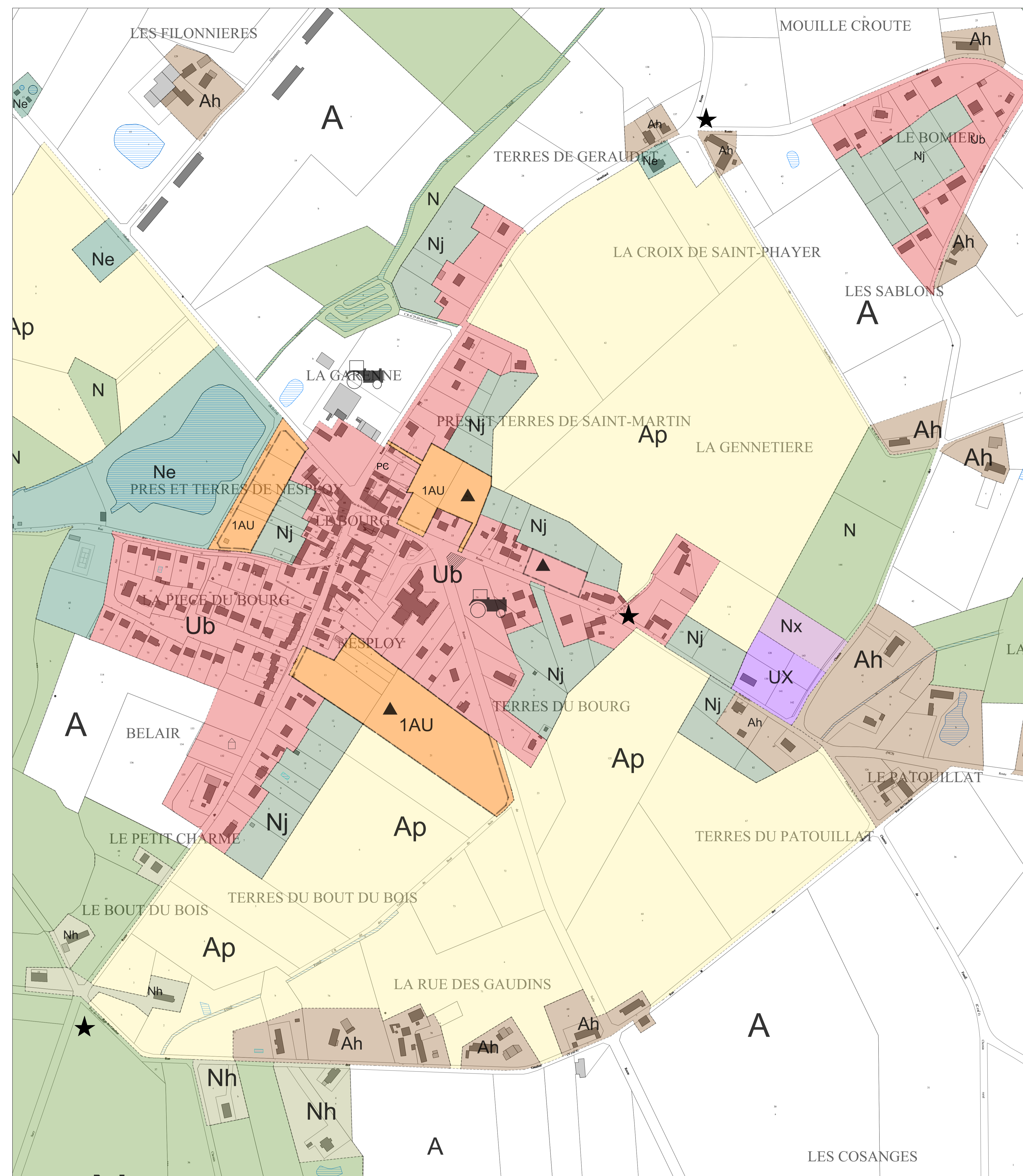
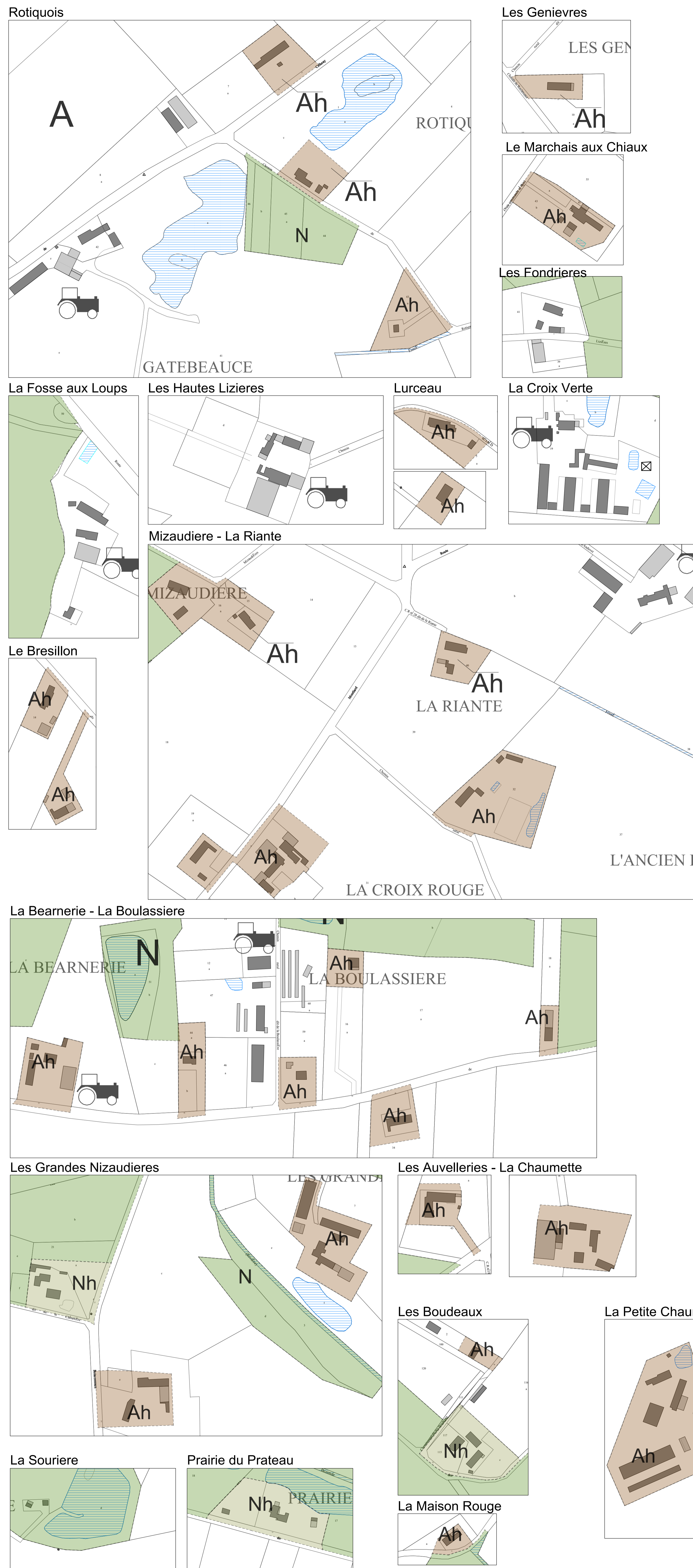


Roumet Guillet
Urbanisme et paysage
40, rue des routes - 28100 Chartres
Tél : 02 37 35 00 00 - Fax : 02 37 35 81 37
Courriel : roumet.guillet@wanadoo.fr



LEGENDE

- Limite de zone
- Zones urbaines à vocation :**
 - d'habitat et d'activité compatible
 - Secteur ancien situé sur les pôles structurants
 - Secteur non ancien, situé plutôt sur les bourgs
 - d'équipement public
 - d'activité économique
- Zones à urbaniser à vocation :**
 - d'habitat et d'activité compatible, urbanisables à court ou moyen terme
 - d'habitat et d'activité compatible, urbanisables à long terme
 - d'équipement public
 - d'activité économique
- Zones agricoles à vocation :**
 - d'activité exclusivement nécessaire à l'exploitation agricole
 - secteur d'habitat isolé situé en zone agricole mais non nécessaire à l'activité agricole
 - secteur de protection renforcée des surfaces agricoles
 - secteur d'activités
- Zones naturelles à vocation :**
 - naturelle et forestière
 - secteur d'habitat isolé situé au contact d'une zone naturelle
 - secteur d'équipement public
 - secteur de jardin
 - secteur d'activités
- Éléments de protection et prescriptions particulières :**
 - Emplacement réservé
 - Élément de paysage et de patrimoine à protéger
 - Espace Boisé Classé
 - Orientation d'aménagement et de programmation à consulter
 - Zone non aedificandi
- Autres éléments d'information :**
 - Nouvelle construction non inscrite sur le cadastre
 - Nouveau bâtiment d'activité non inscrit sur le cadastre
 - Exploitation agricole





Plan Local d'Urbanisme Intercommunal

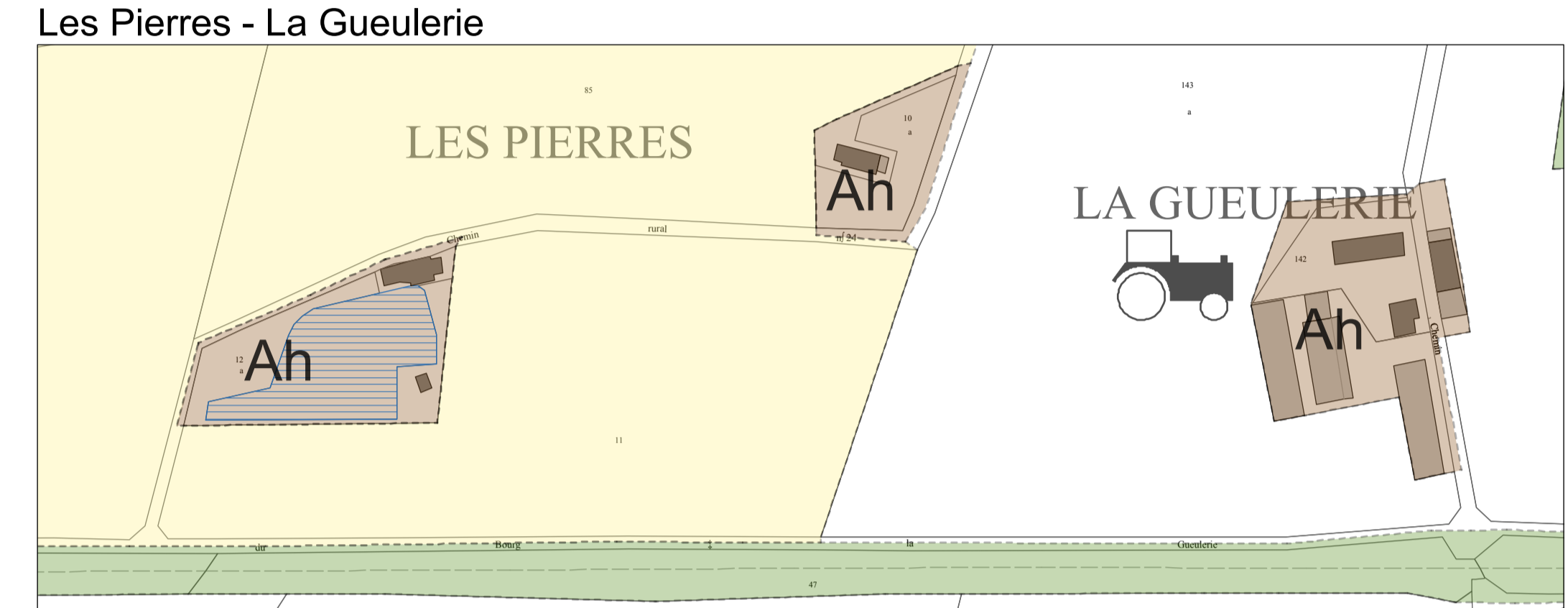
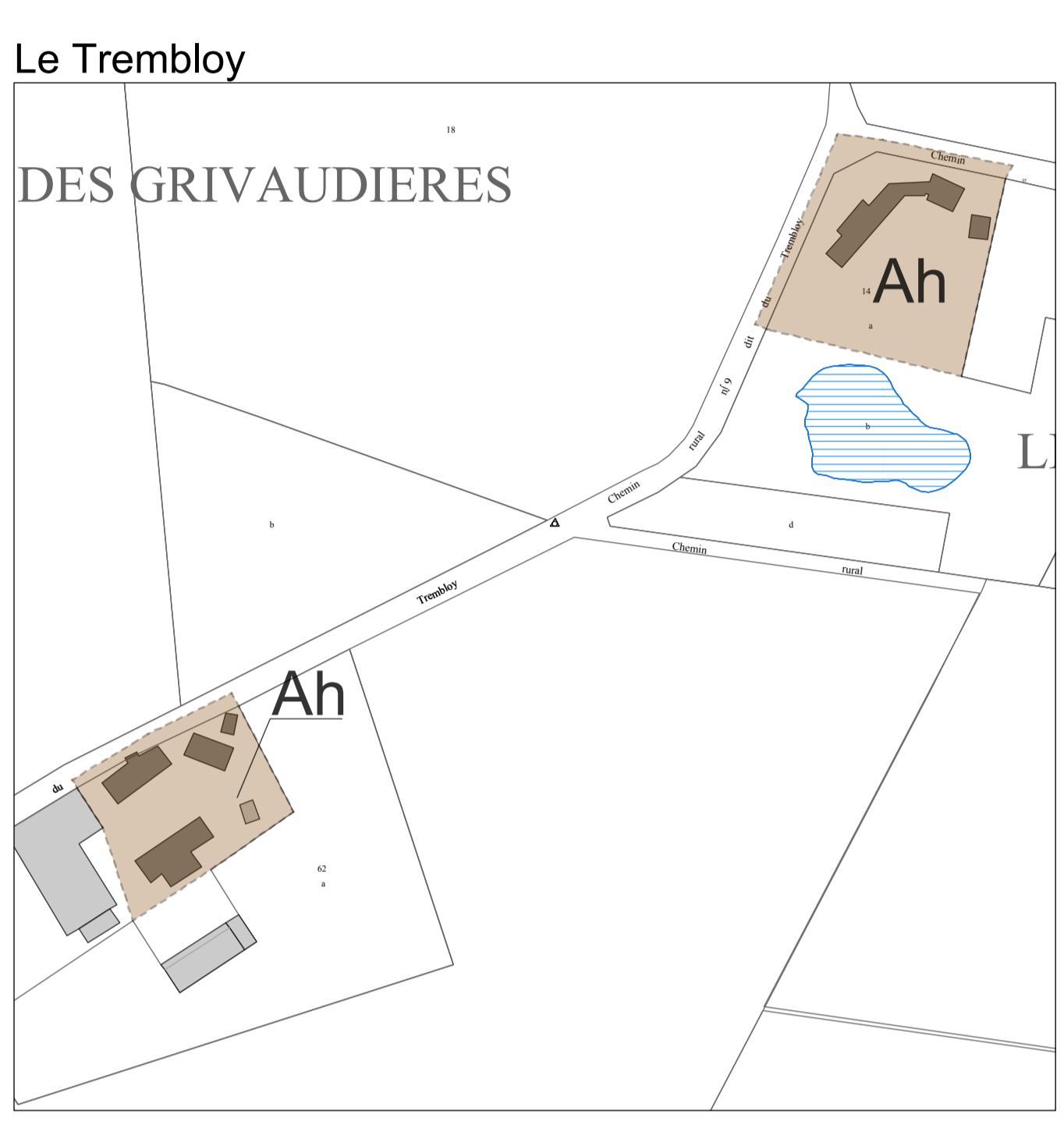
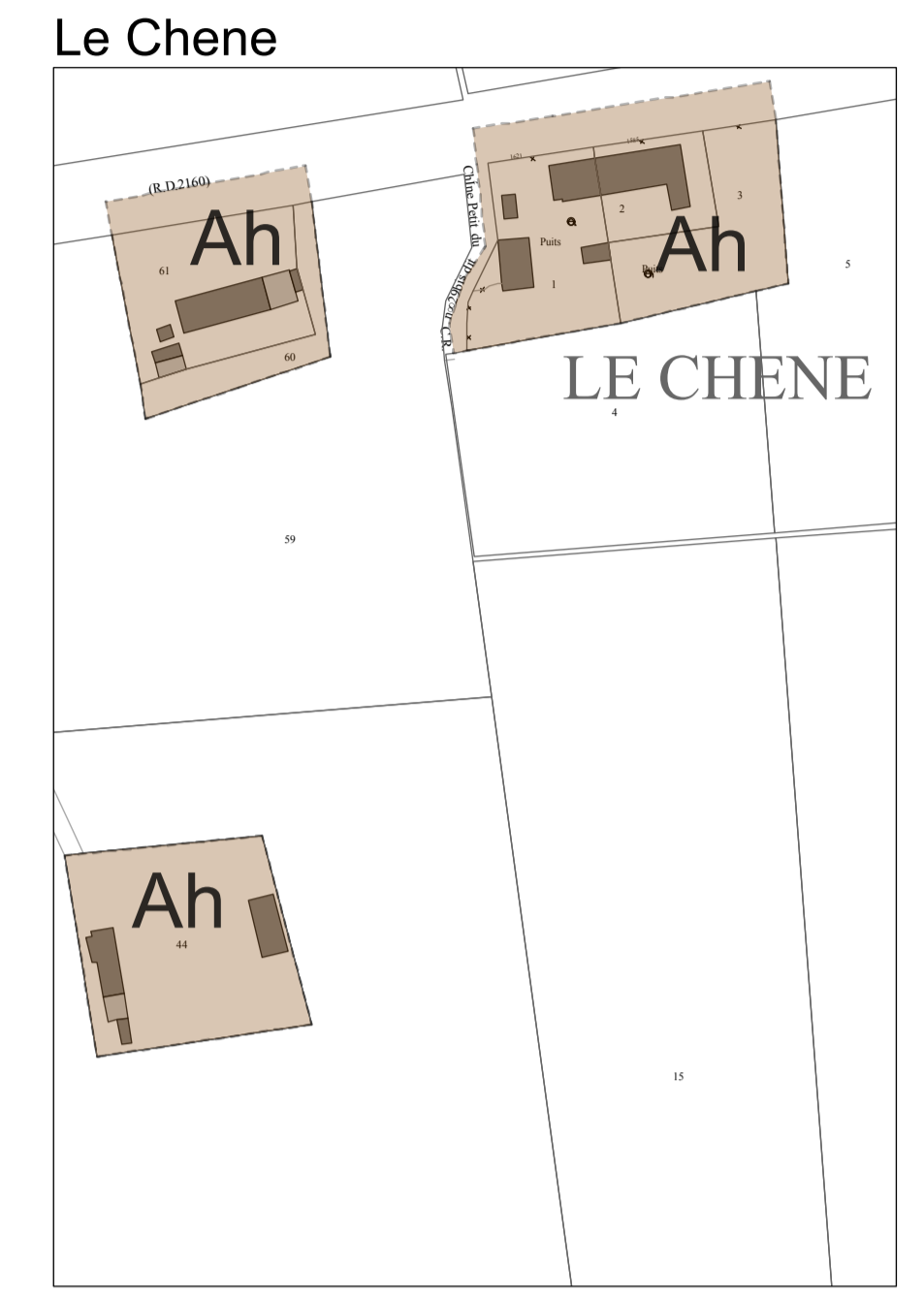
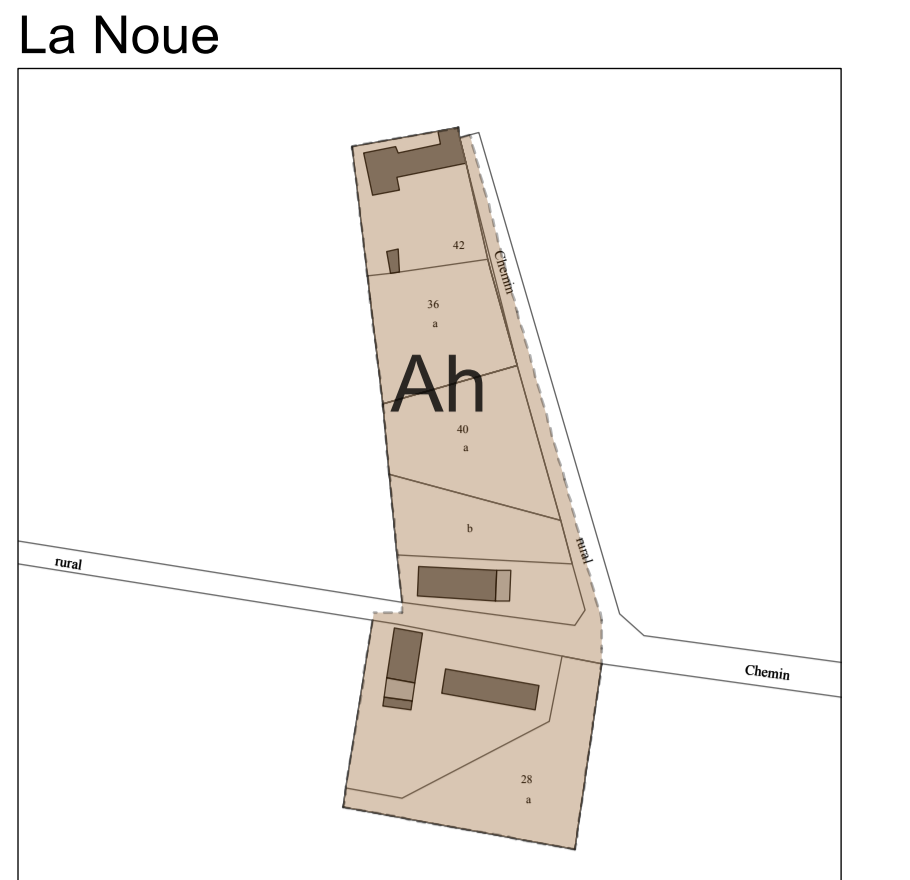
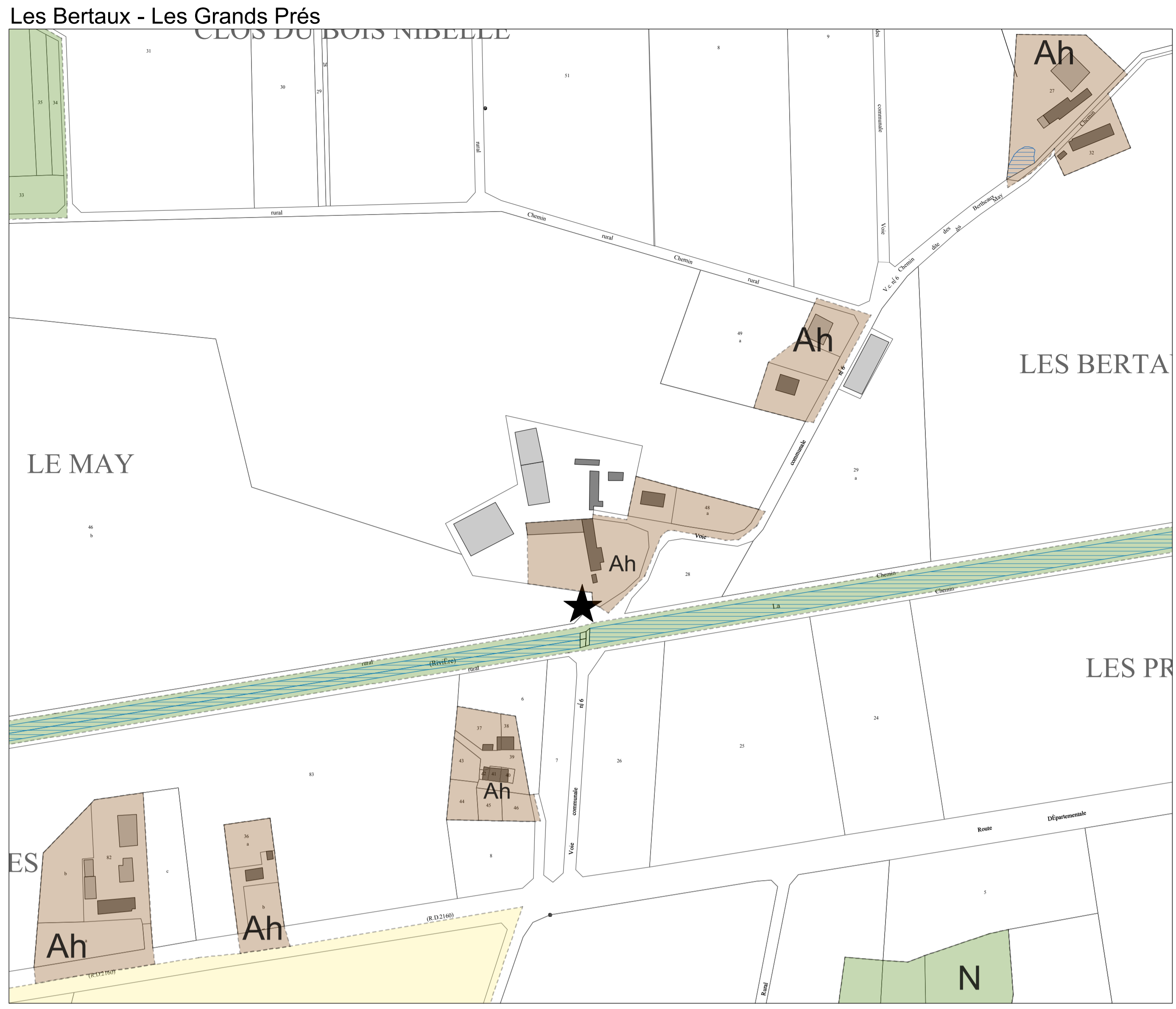
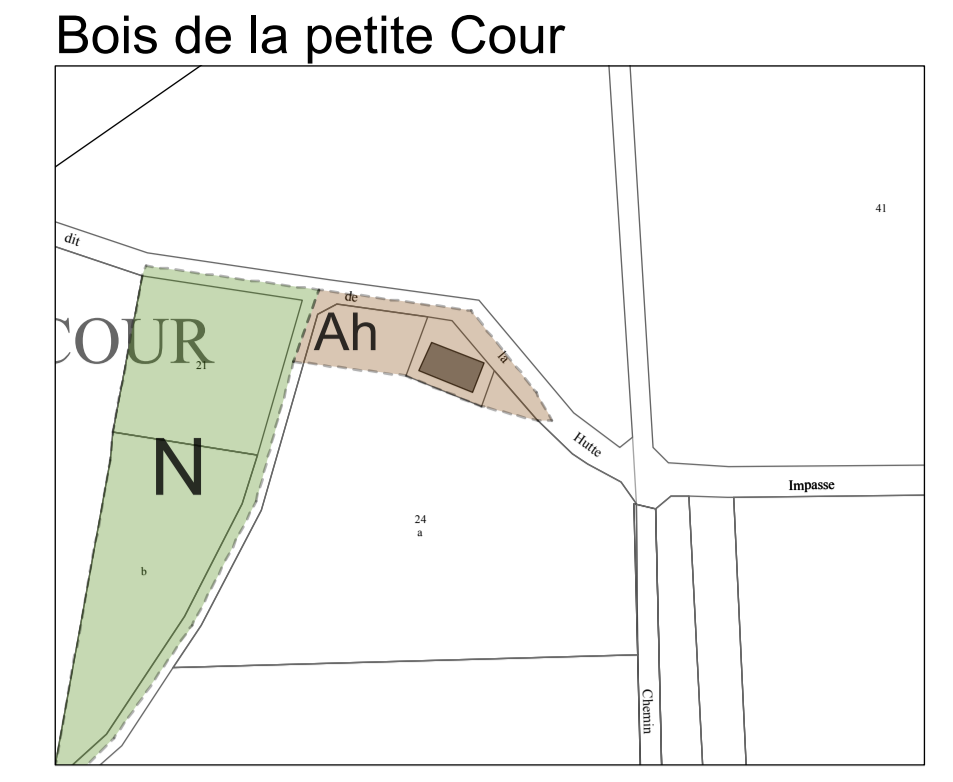
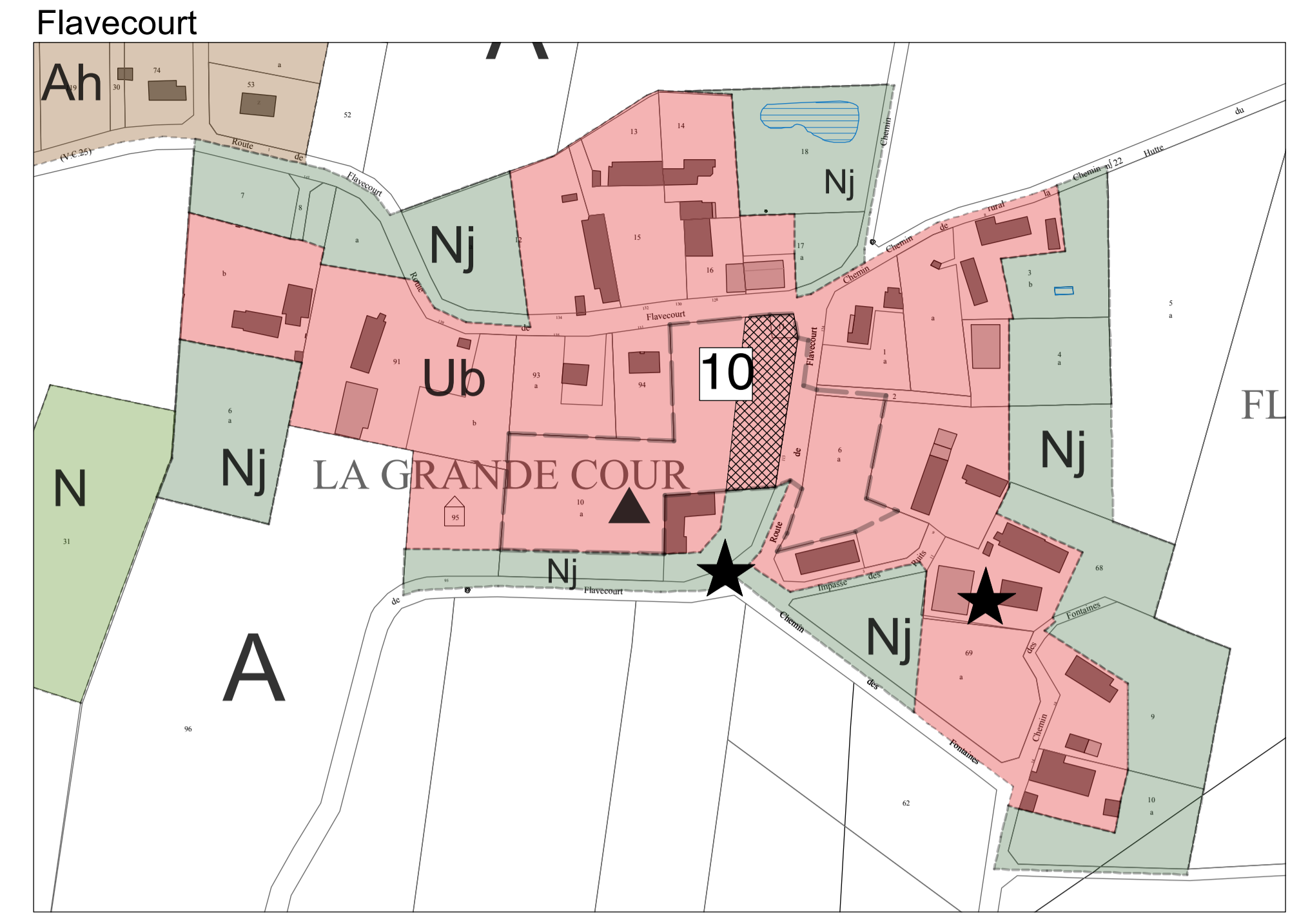
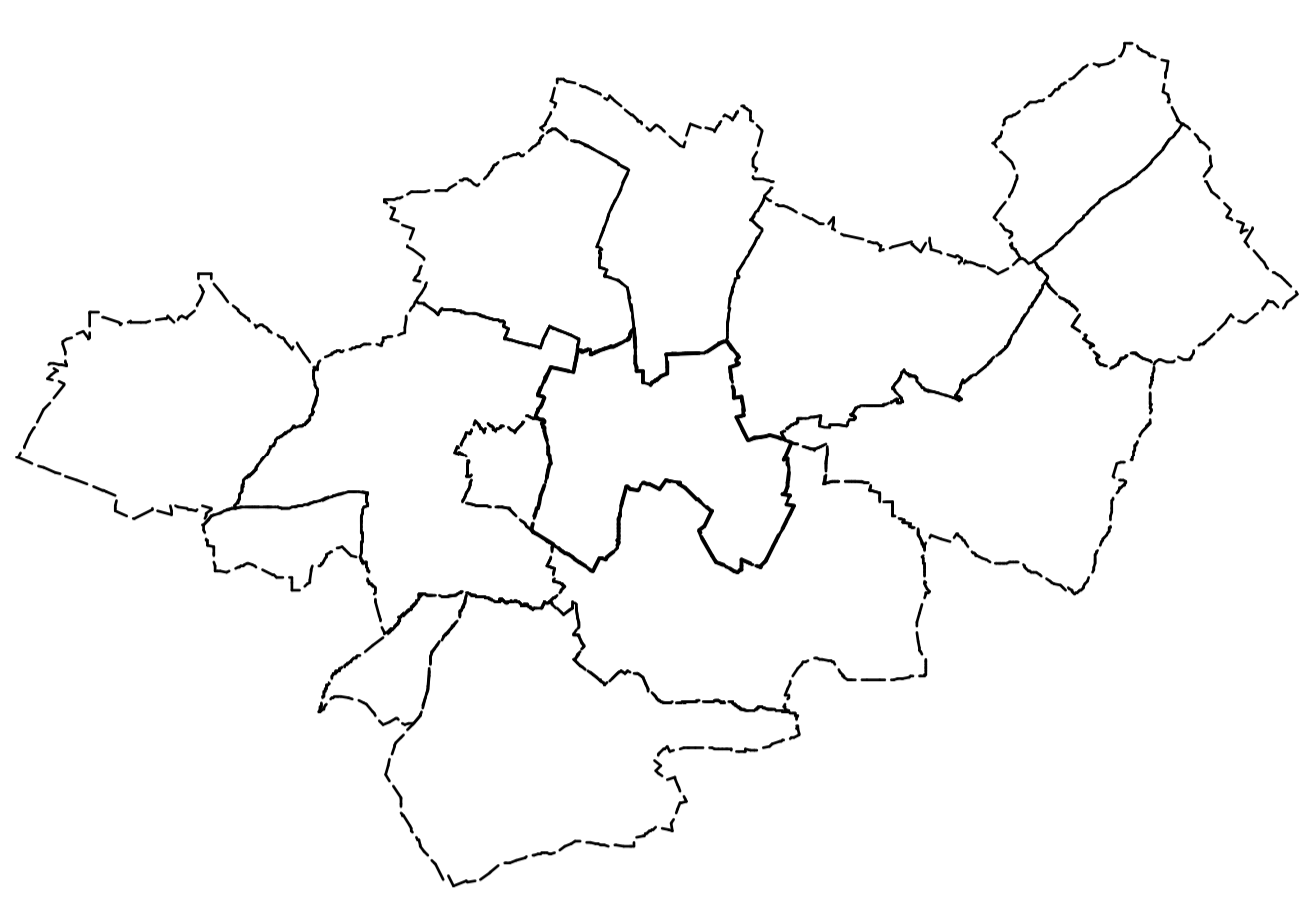
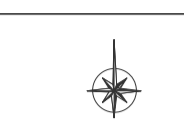
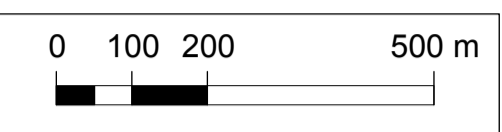
Commune de
OUZOUER-SOUS-BELLEGARDE

4.2.10a

Echelle : 1/ 2 000^e

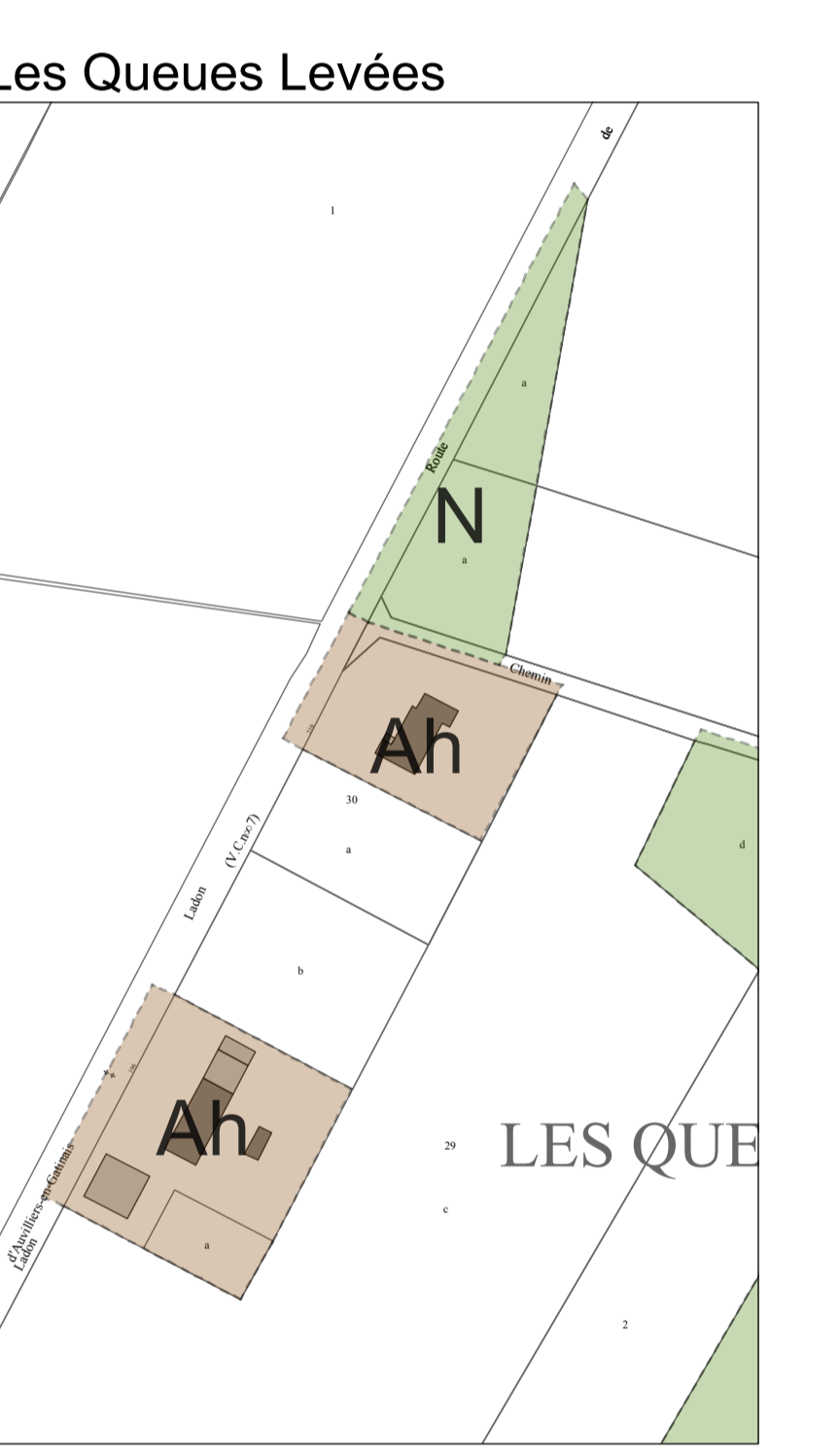
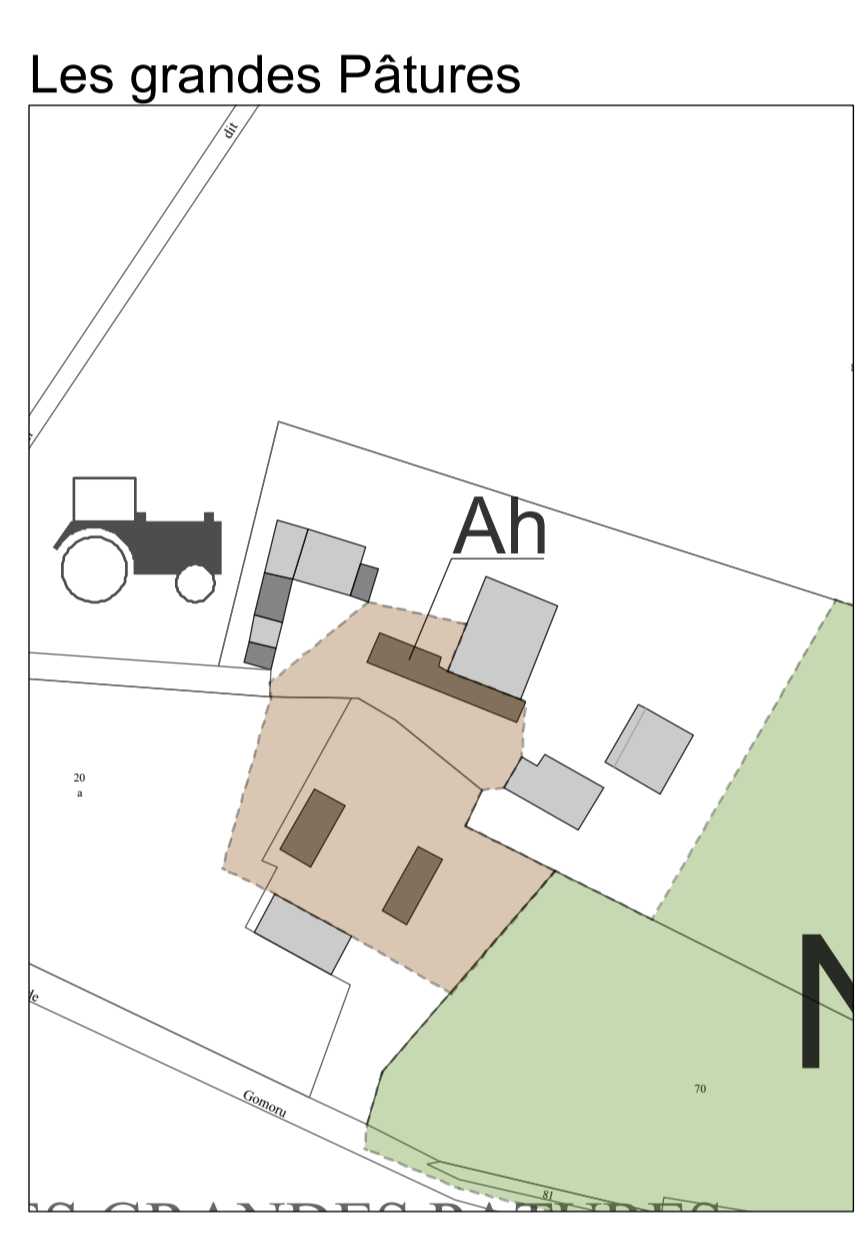
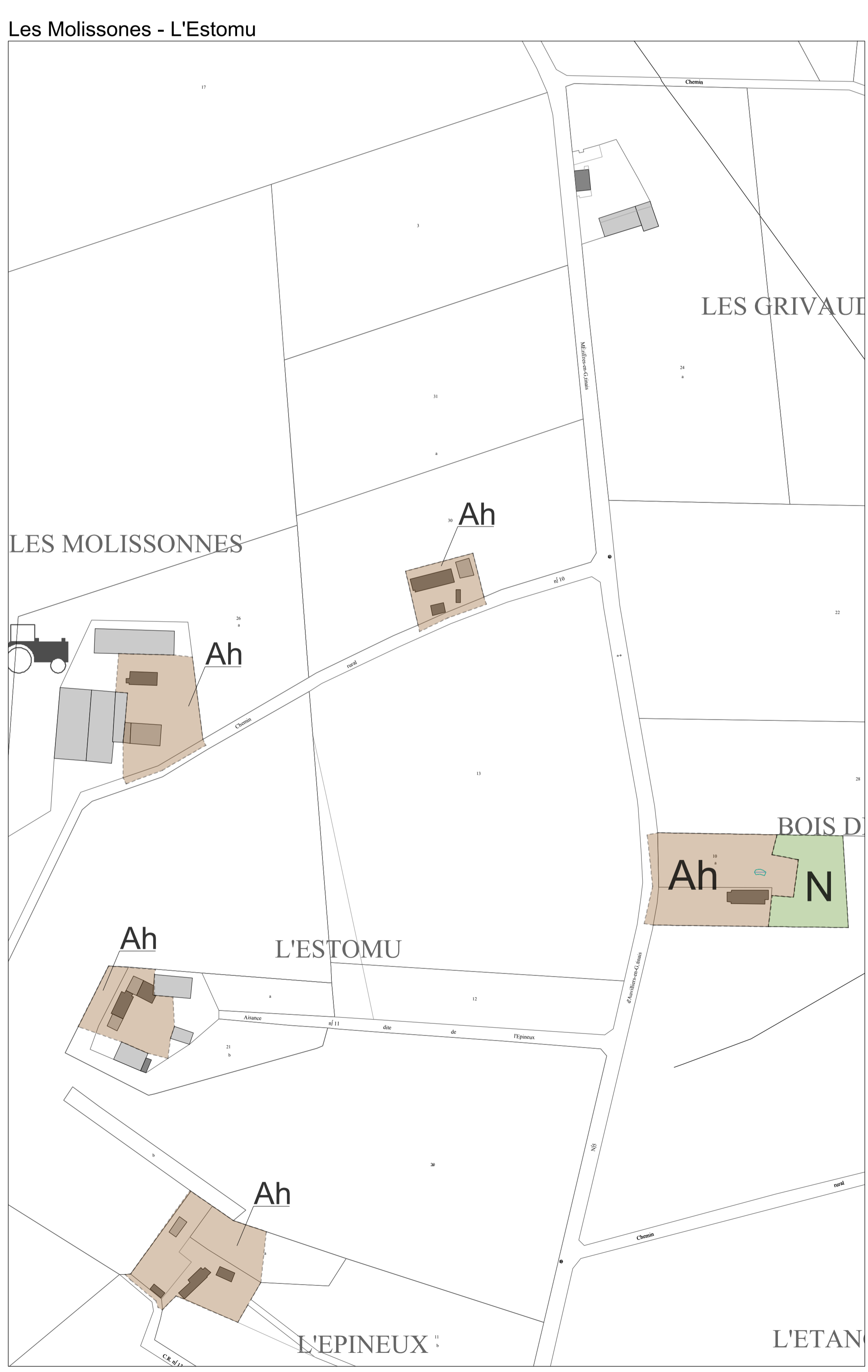
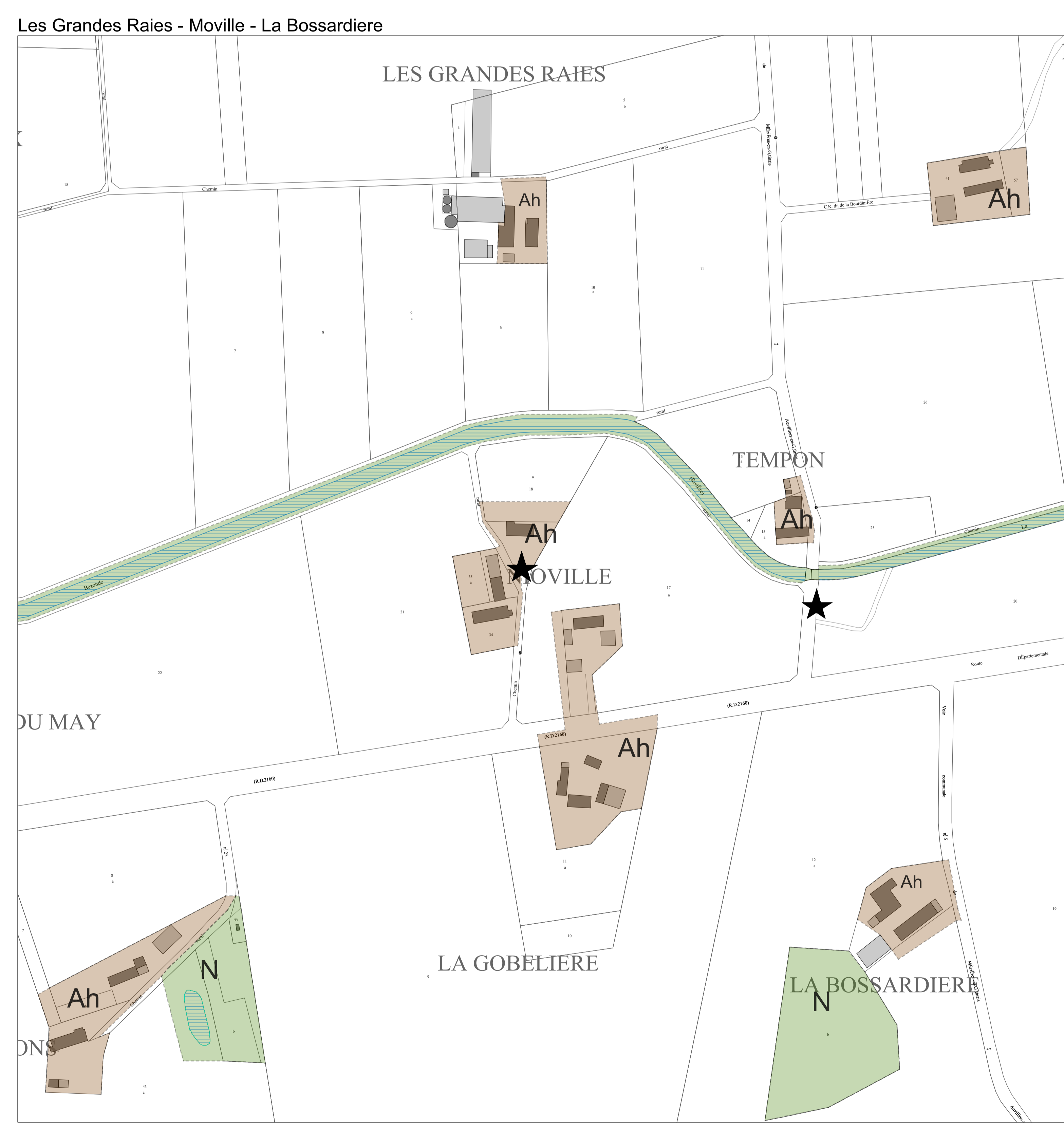
lundi 8 juin 2015

Roumet Guillot
Urbanisme et paysage
40, rue des routes - 28100 Chartres
Tél : 02 37 35 00 00 - Fax : 02 37 35 81 37
Courriel : roumet.guillot@wanadoo.fr



LEGENDE

- Limite de zone
- Zones urbaines à vocation :**
 - U** d'habitat et d'activité compatible
 - Ua** Secteur ancien situé sur les pôles structurants
 - Ub** Secteur non ancien, situé plutôt sur les bourgs
 - UE** d'équipement public
 - UX** d'activité économique
- Zones à urbaniser à vocation :**
 - 1AU** d'habitat et d'activité compatible, urbanisables à court ou moyen terme
 - 2AU** d'habitat et d'activité compatible, urbanisables à long terme
 - AUE** d'équipement public
 - AUX** d'activité économique
- Zones agricoles à vocation :**
 - A** d'activité exclusivement nécessaire à l'exploitation agricole
 - Ah** secteur d'habitat isolé situé en zone agricole mais non nécessaire à l'activité agricole
 - Ap** secteur de protection renforcée des surfaces agricoles
 - Ax** secteur d'activités
- Zones naturelles à vocation :**
 - N** naturelle et forestière
 - Nh** secteur d'habitat isolé situé au contact d'une zone naturelle
 - Ne** secteur d'équipement public
 - Nj** secteur de jardin
 - Nx** secteur d'activités
- Éléments de protection et prescriptions particulières :**
 - Emplacement réservé
 - Éléments de paysage et de patrimoine à protéger
 - Espace Boisé Classé
 - Orientation d'aménagement et de programmation à consulter
 - Zone non aedificandi
- Autres éléments d'information :**
 - Nouvelle construction non inscrite sur le cadastre
 - Nouveau bâtiment d'activité non inscrit sur le cadastre
 - Exploitation agricole





Plan Local d'Urbanisme Intercommunal

Commune de
OUZOUER-SOUS-BELLEGARDE

4.2.10b

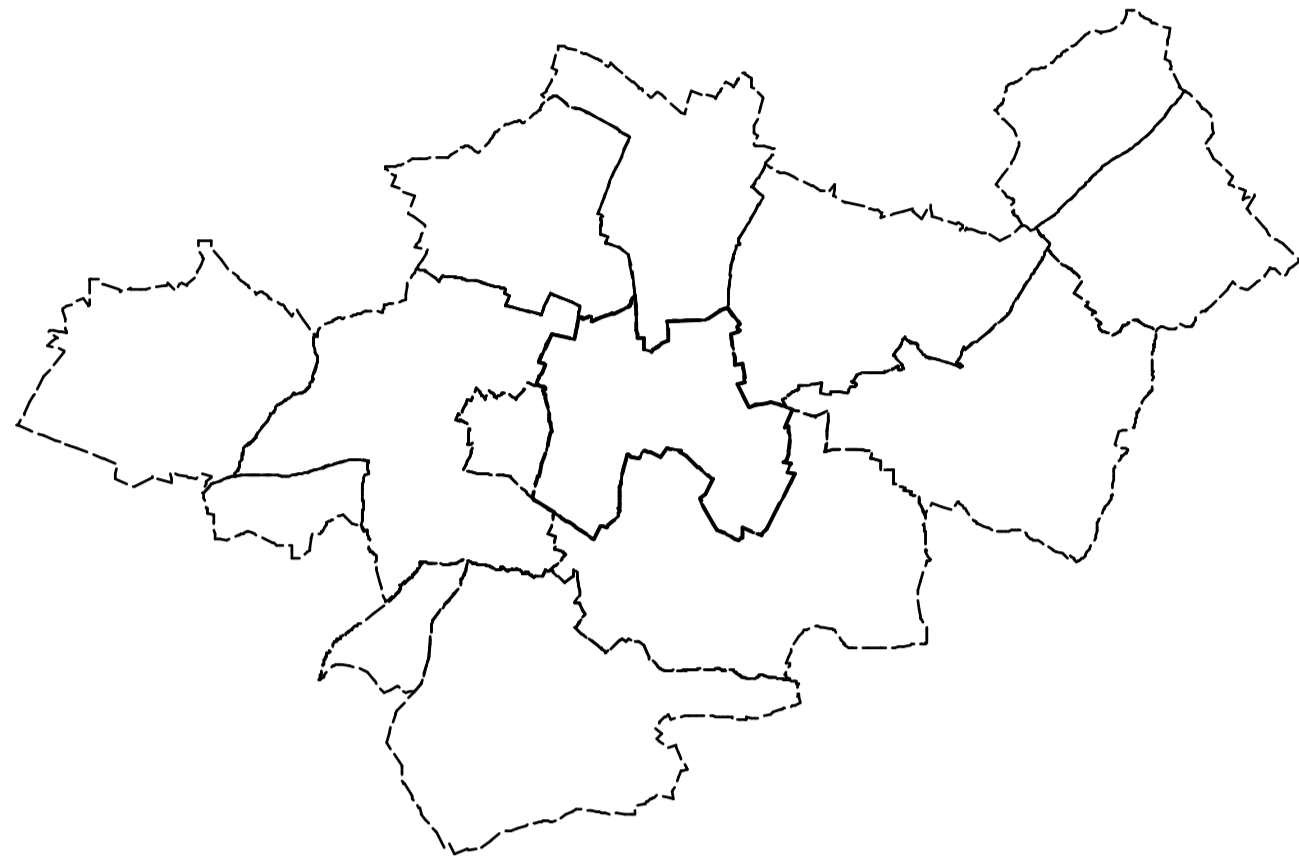
Echelle : 1/ 2 000^e

lundi 8 juin 2015

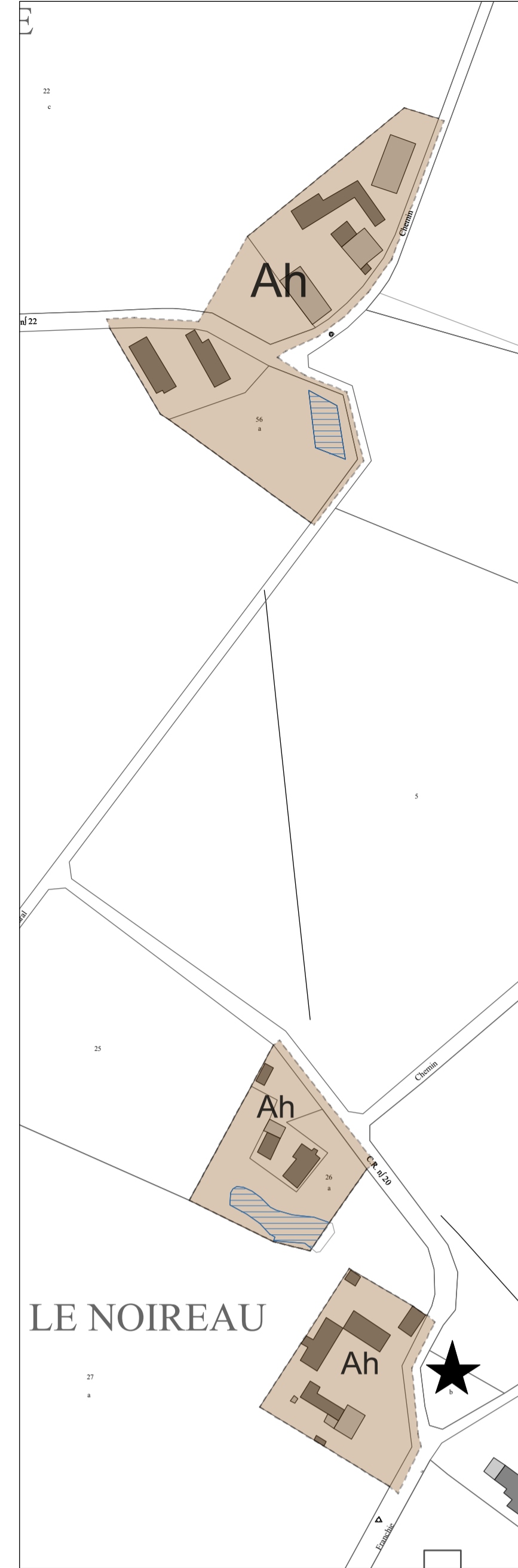
0 100 200 500 m



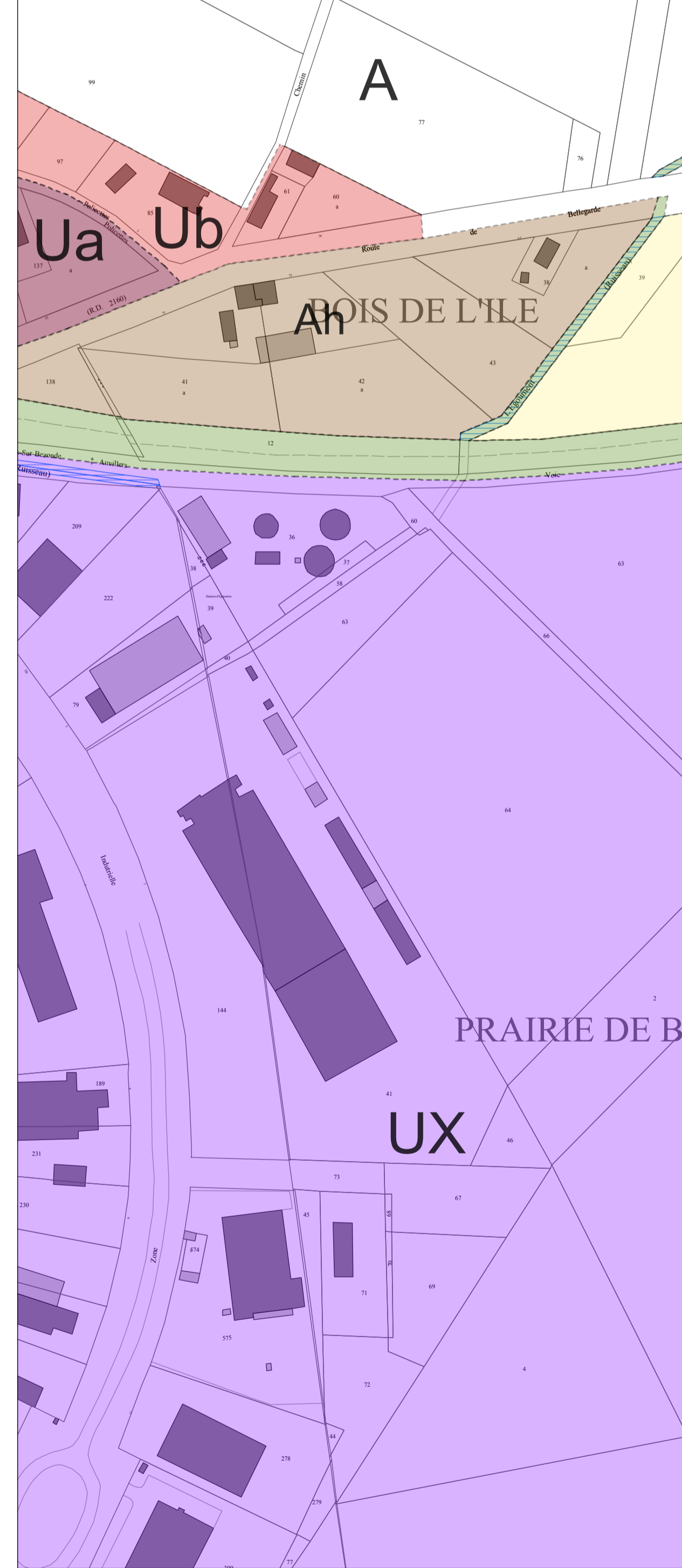
Roumet Guillet
Urbanisme et paysage
40, rue des routes - 28 100 Chartres
Tél : 02 37 35 00 00 - Fax : 02 37 35 81 37
Courriel : roumet.guillet@wanadoo.fr



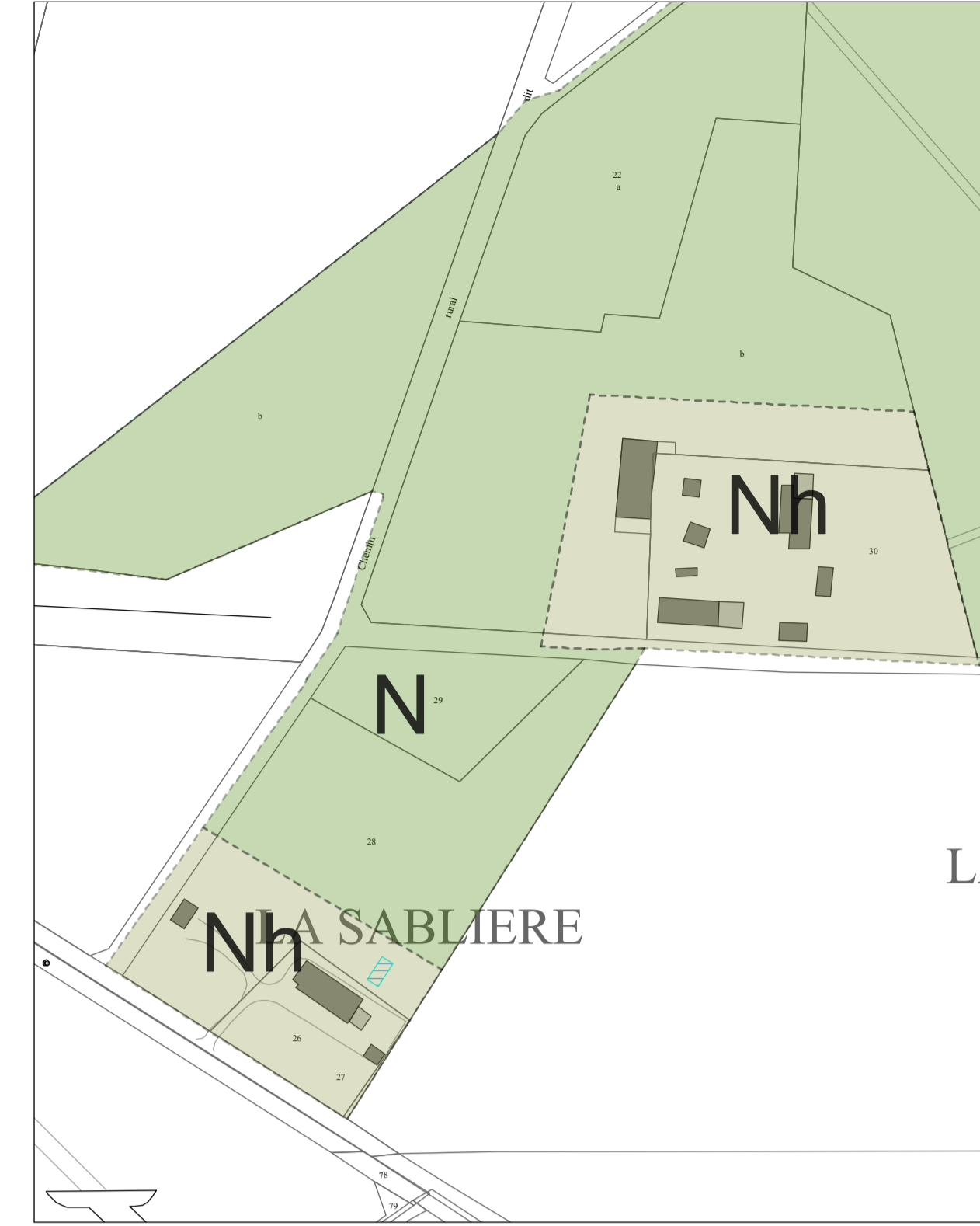
Clos de Granges - Le Noireau



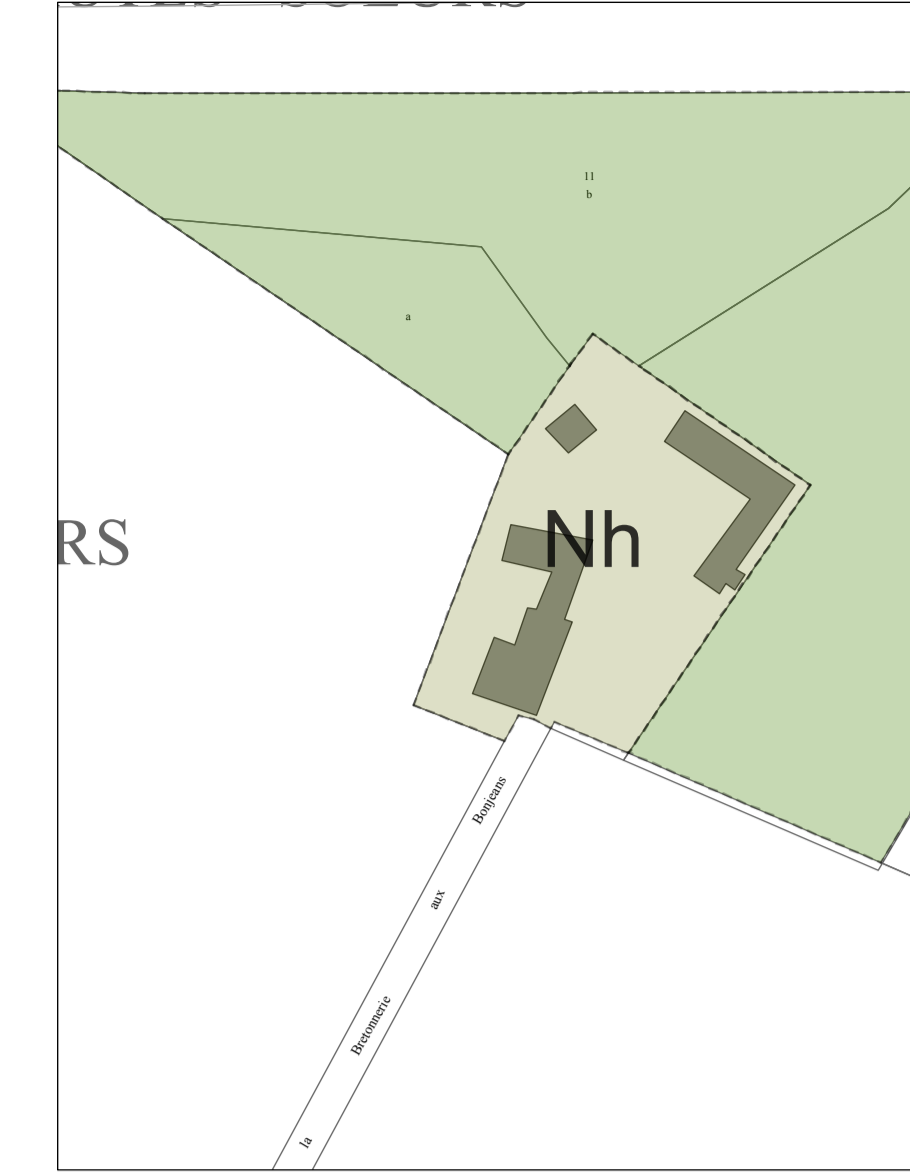
Magnanville



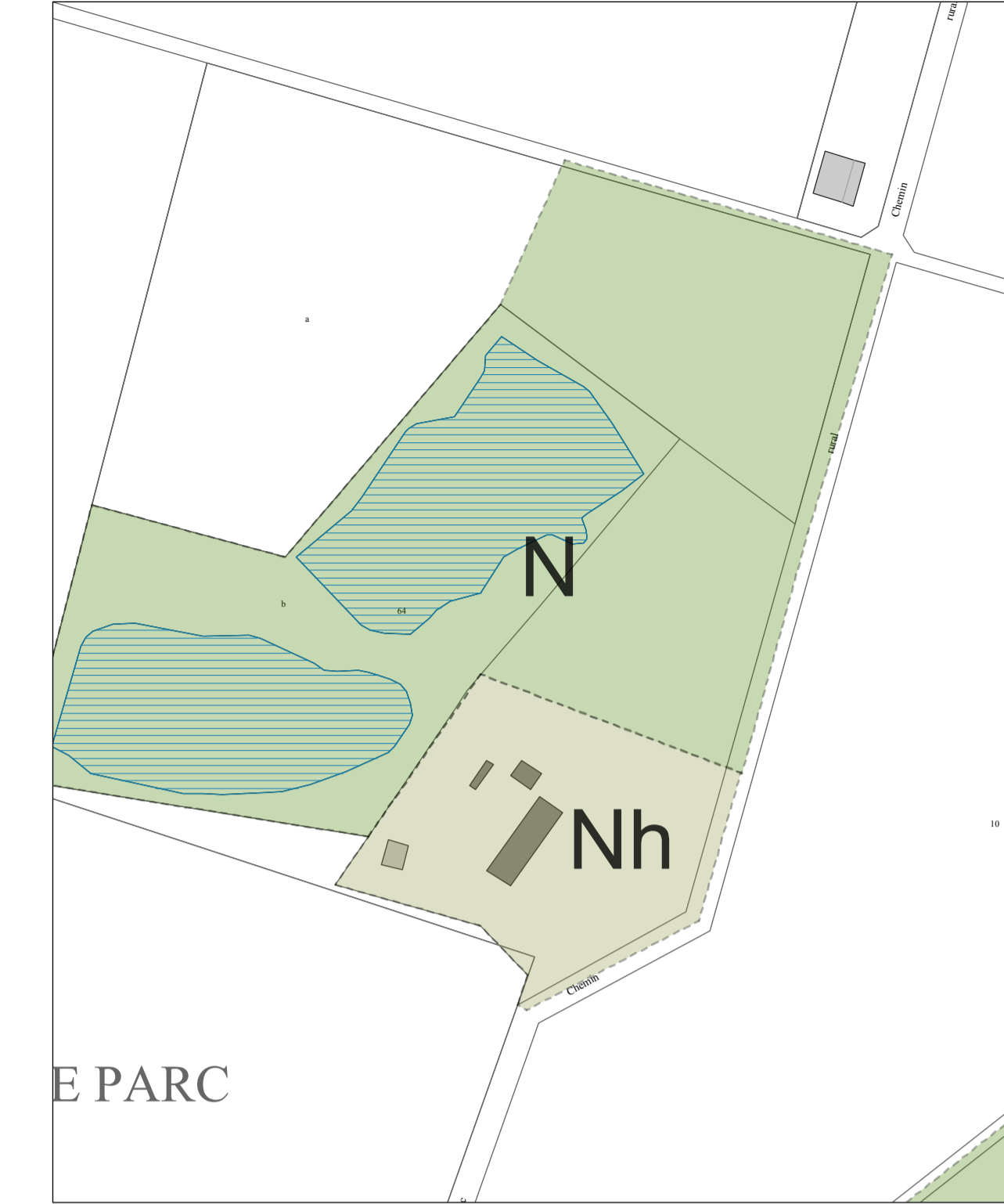
La Sablière



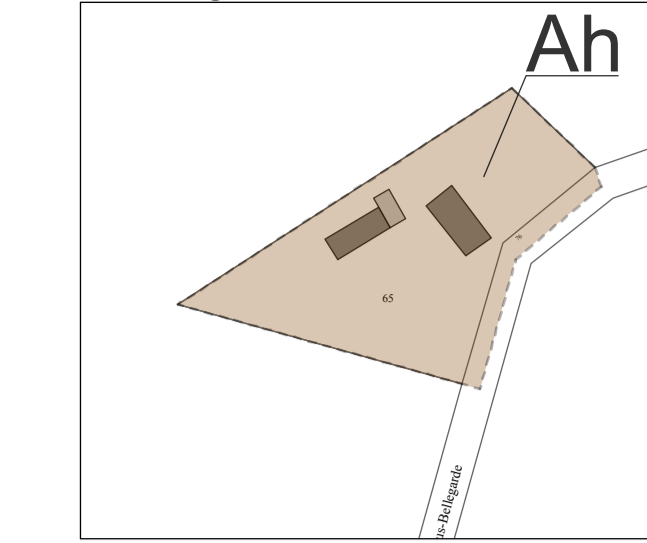
Les Hautes Soeurs



Le Parc



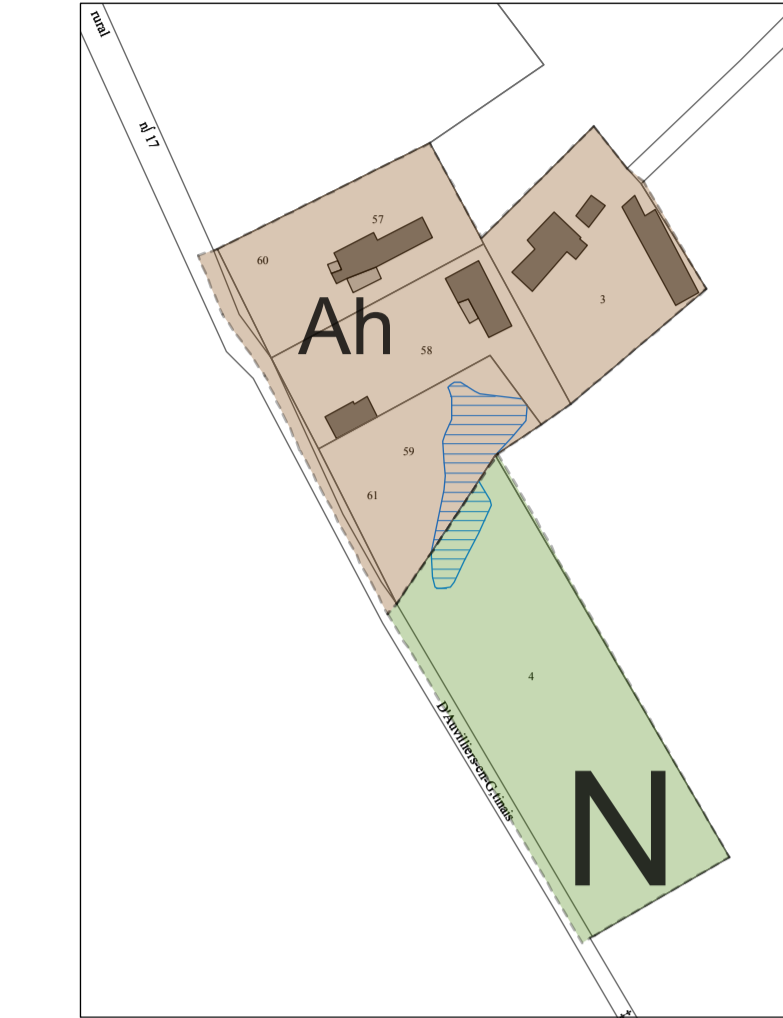
La Bigardière



La Billionnière



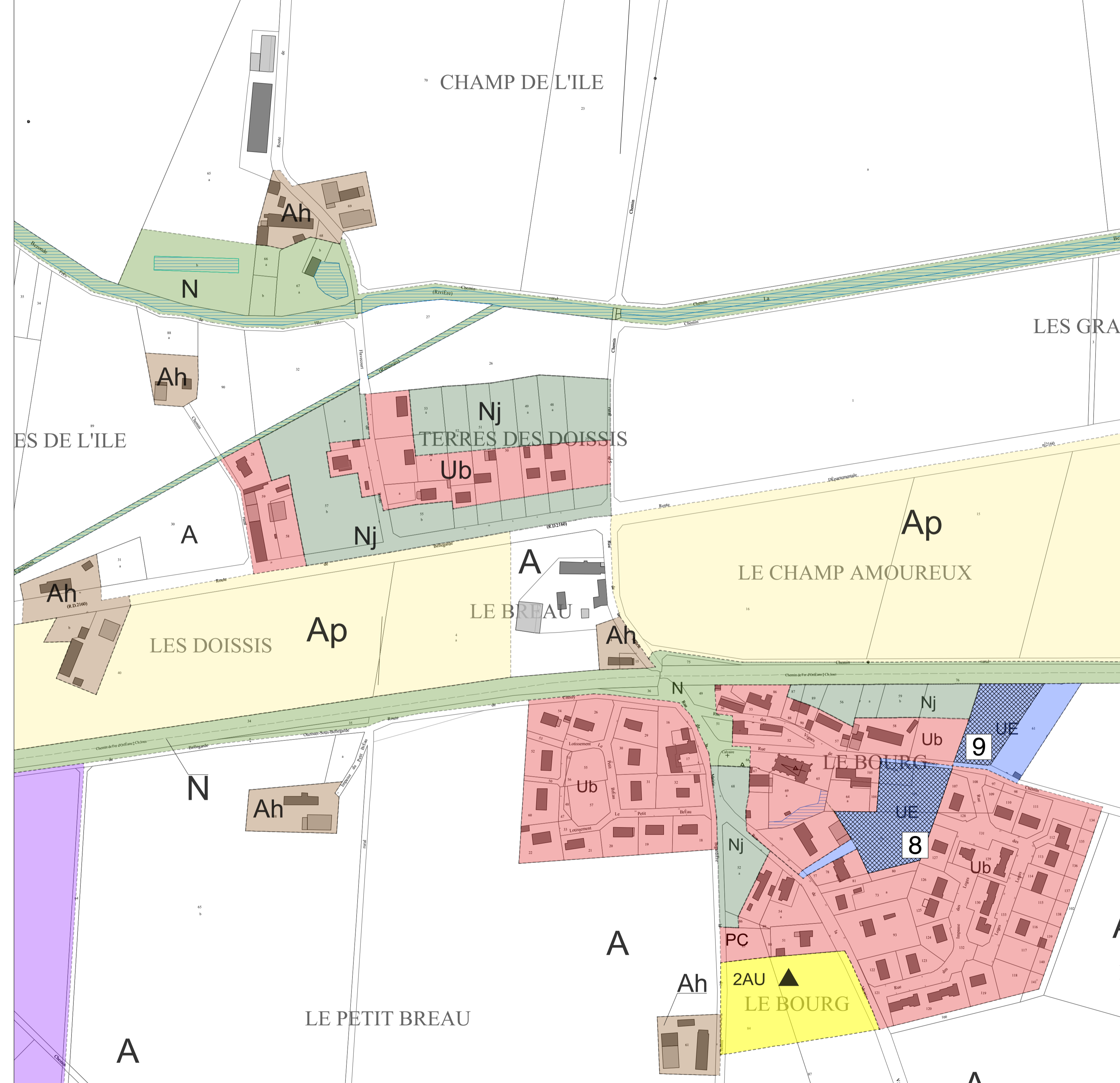
Sevry



LEGENDE

- Limite de zone
- Zones urbaines à vocation :**
 - U** d'habitat et d'activité compatible
 - Ua** Secteur ancien situé sur les pôles structurants
 - Ub** Secteur non ancien, situé plutôt sur les bourgs
 - UE** d'équipement public
 - UX** d'activité économique
- Zones à urbaniser à vocation :**
 - 1AU** d'habitat et d'activité compatible, urbanisables à court ou moyen terme
 - 2AU** d'habitat et d'activité compatible, urbanisables à long terme
 - AUE** d'équipement public
 - AUX** d'activité économique
- Zones agricoles à vocation :**
 - A** d'activité exclusivement nécessaire à l'exploitation agricole
 - Ah** secteur d'habitat isolé situé en zone agricole mais non nécessaire à l'activité agricole
 - Ap** secteur de protection renforcée des surfaces agricoles
 - Ax** secteur d'activités
- Zones naturelles à vocation :**
 - N** naturelle et forestière
 - Nh** secteur d'habitat isolé situé au contact d'une zone naturelle
 - Ne** secteur d'équipement public
 - Nj** secteur de jardin
 - Nx** secteur d'activités
- Éléments de protection et prescriptions particulières :**
 - Emplacement réservé
 - Élément de paysage et de patrimoine à protéger
 - Espace Boisé Classé
 - Orientation d'aménagement et de programmation à consulter
 - Zone non aedificandi
- Autres éléments d'information :**
 - Nouvelle construction non inscrite sur le cadastre
 - Nouveau bâtiment d'activité non inscrit sur le cadastre
 - Exploitation agricole

Le bourg

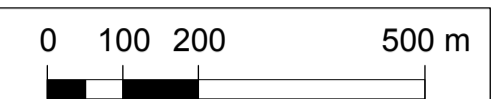




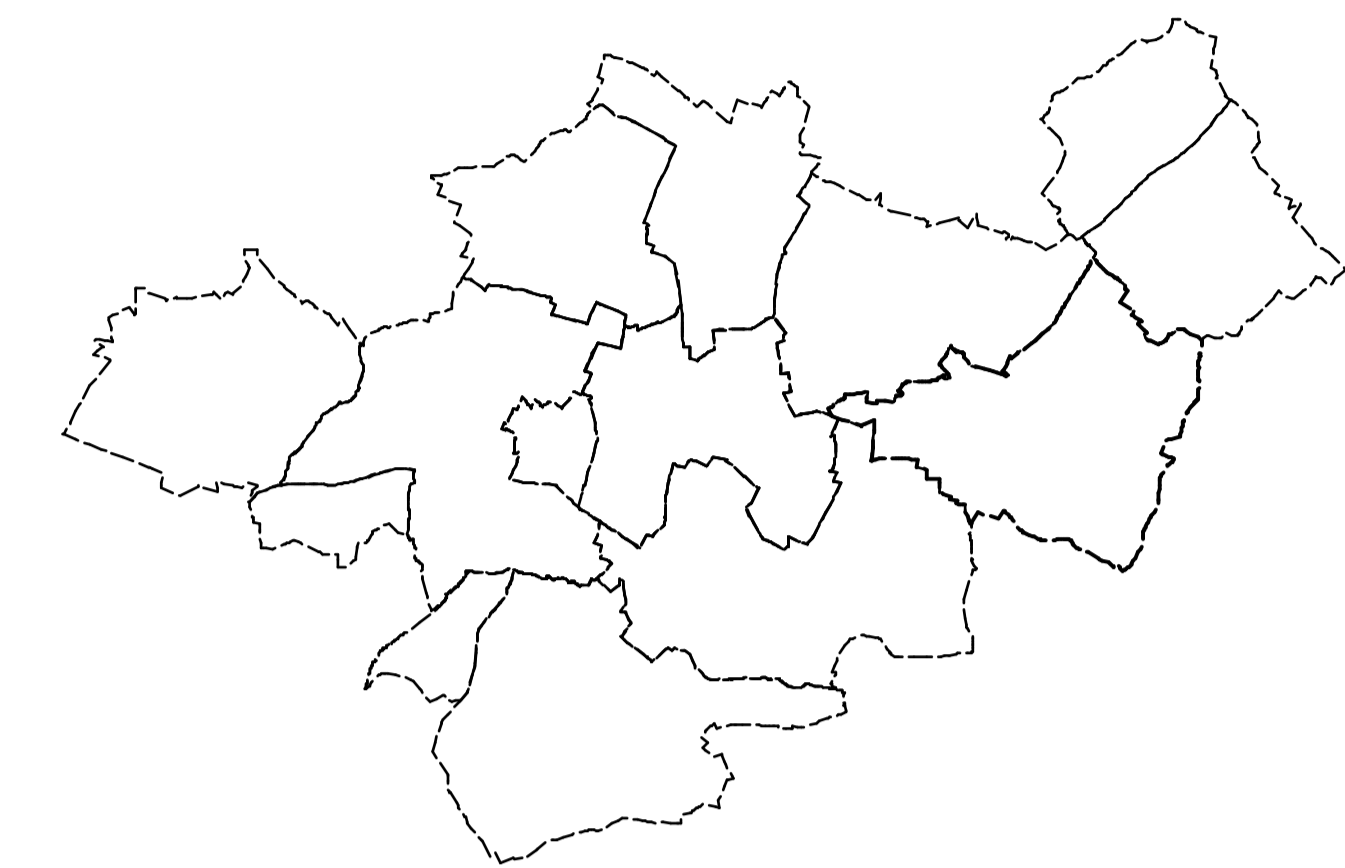
4.2.11a

Echelle : 1/2 000^e

lundi 8 juin 2015



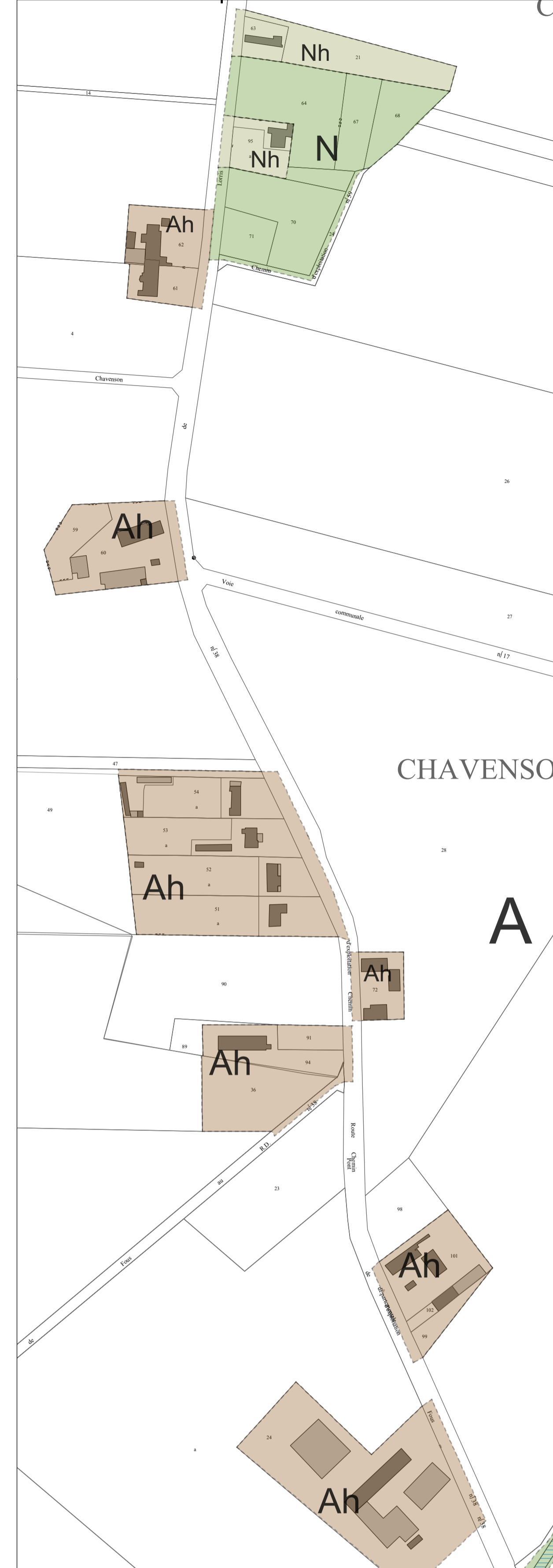
Roumet Guillet
Urbanisme et paysage
40, rue des routes - 28100 Chartres
Tél : 02 37 35 00 00 - Fax : 02 37 35 81 37
Courriel : roumet.guillet@wanadoo.fr



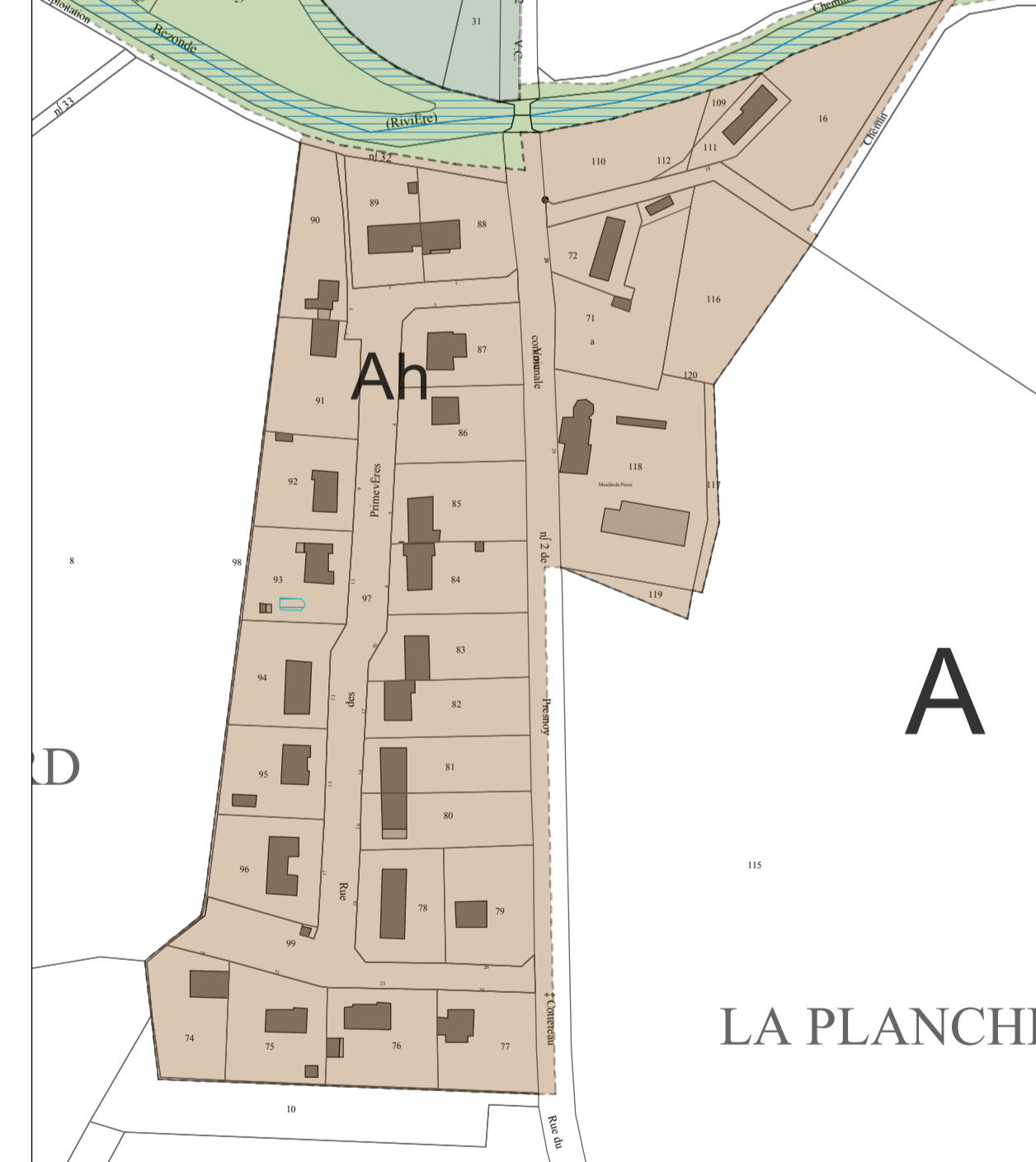
LEGENDE

- Limite de zone
- Zones urbaines à vocation :**
 - U d'habitat et d'activité compatible
 - Ua Secteur ancien situé sur les pôles structurants
 - Ub Secteur non ancien, situé plutôt sur les bourgs
 - UE d'équipement public
 - UX d'activité économique
- Zones à urbaniser à vocation :**
 - 1AU d'habitat et d'activité compatible, urbanisables à court ou moyen terme
 - 2AU d'habitat et d'activité compatible, urbanisables à long terme
 - AUE d'équipement public
 - AUX d'activité économique
- Zones agricoles à vocation :**
 - A d'activité exclusivement nécessaire à l'exploitation agricole
 - Ah secteur d'habitat isolé situé en zone agricole mais non nécessaire à l'activité agricole
 - Ap secteur de protection renforcée des surfaces agricoles
 - Ax secteur d'activités
- Zones naturelles à vocation :**
 - N naturelle et forestière
 - Nh secteur d'habitat isolé situé au contact d'une zone naturelle
 - Ne secteur d'équipement public
 - Nj secteur de jardin
 - Nx secteur d'activités
- Éléments de protection et prescriptions particulières :**
 - Emplacement réservé
 - Éléments de paysage et de patrimoine à protéger
 - Espace Boisé Classé
 - Orientation d'aménagement et de programmation à consulter
 - Zone non aedificandi
- Autres éléments d'information :**
 - Nouvelle construction non inscrite sur le cadastre
 - Nouveau bâtiment d'activité non inscrit sur le cadastre
 - Exploitation agricole

Chavenson - Champ Laurent



Marais Bonnard



Les Lambeaux



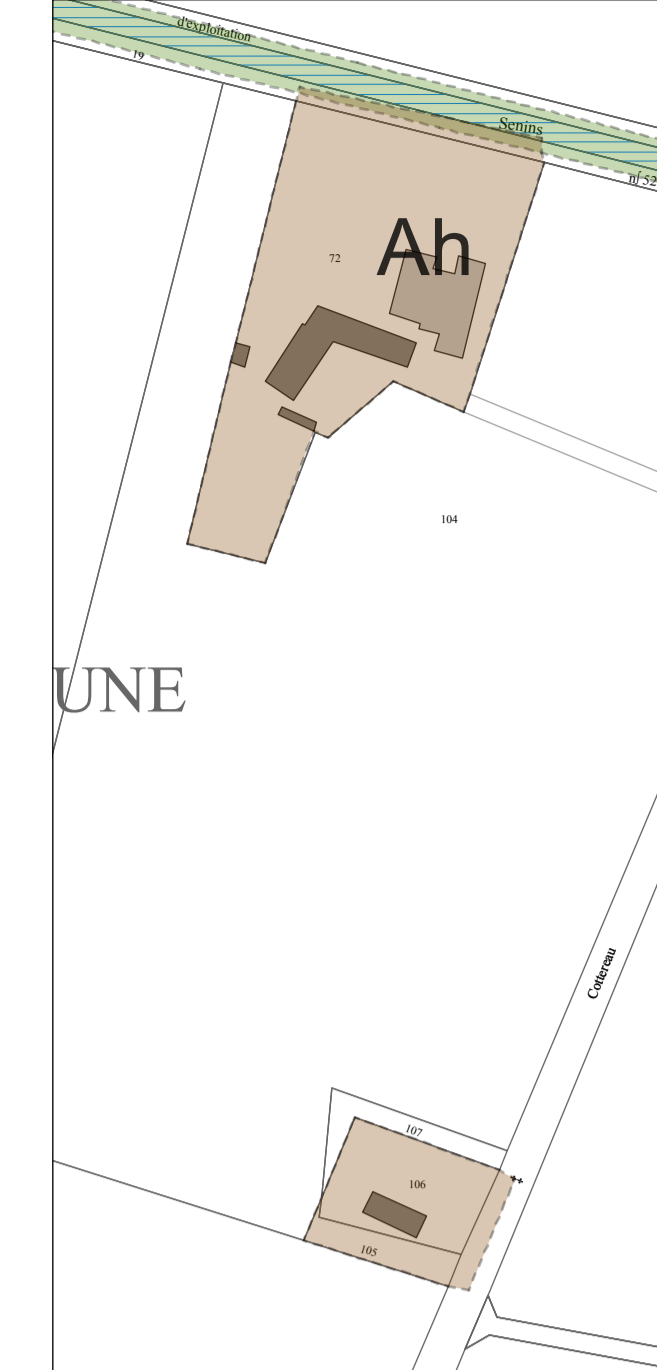
Champ Laurent



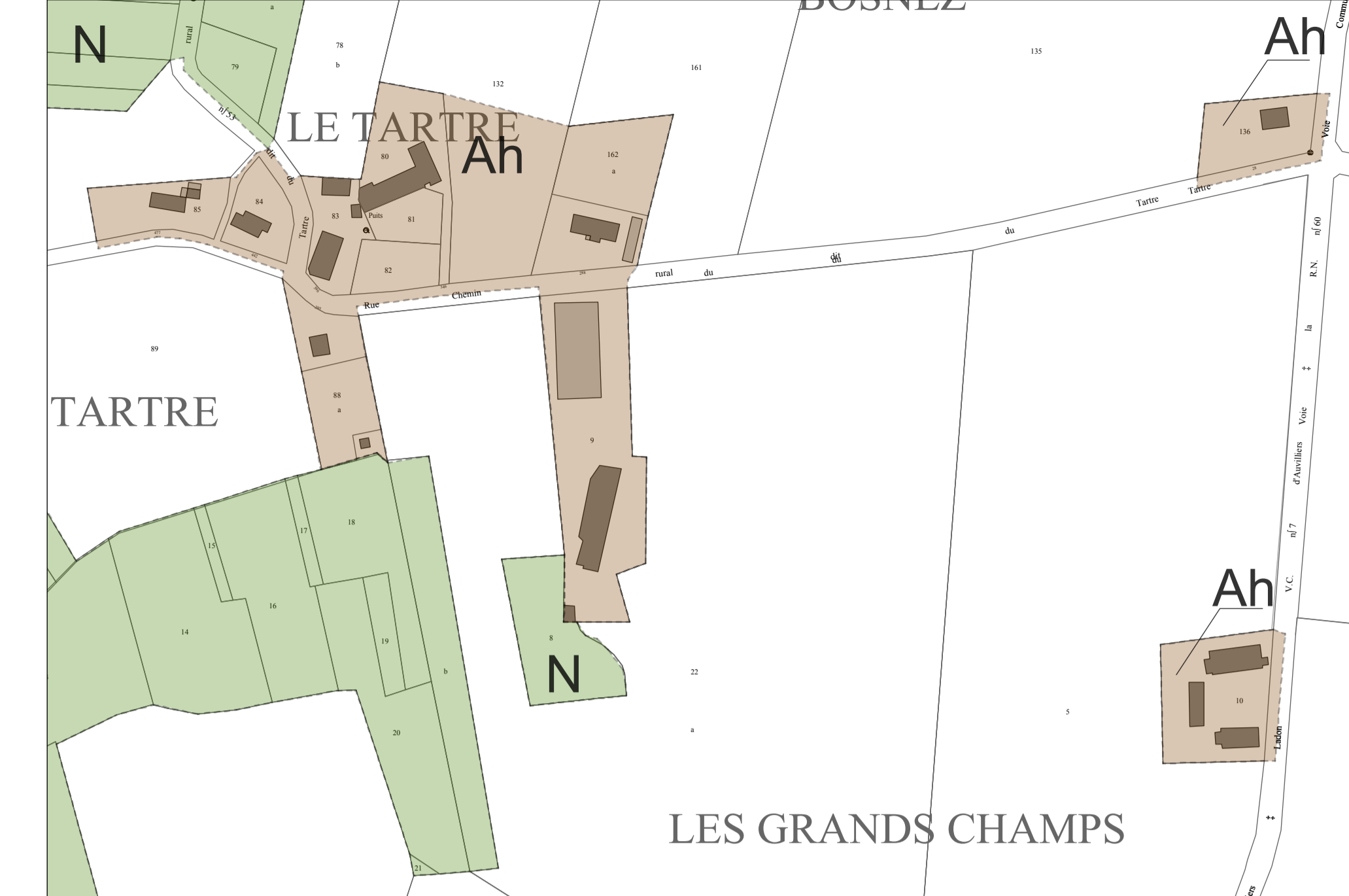
La Poussinière



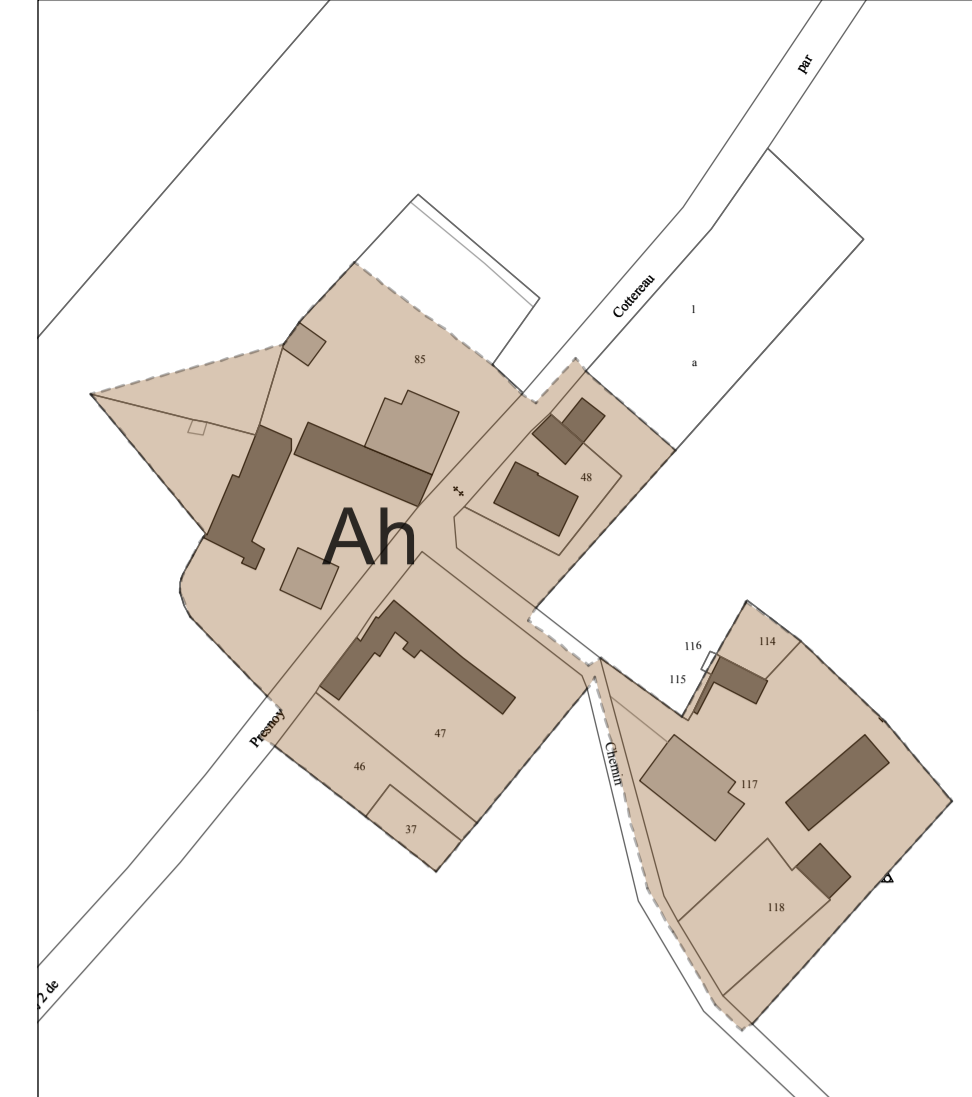
Le Gué Jaune



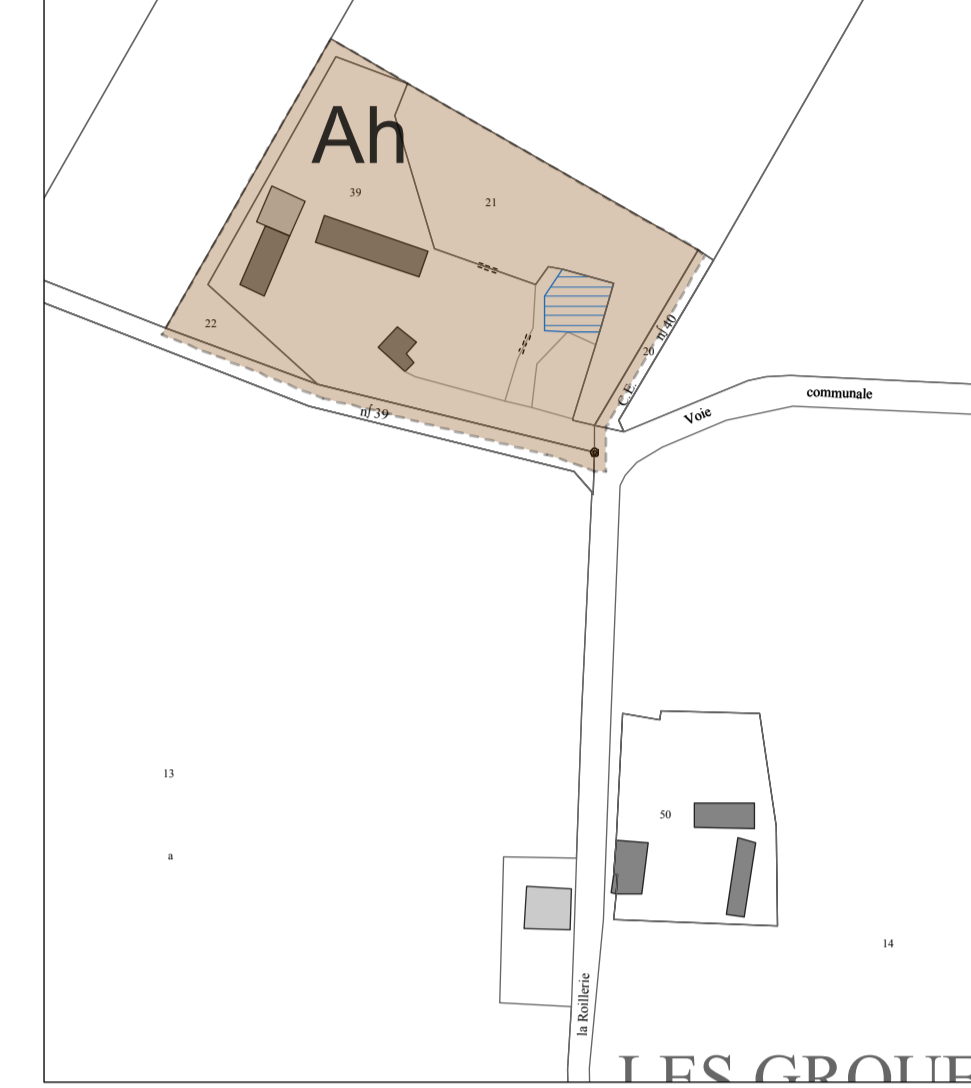
Le Tartre - Les Grands Champs



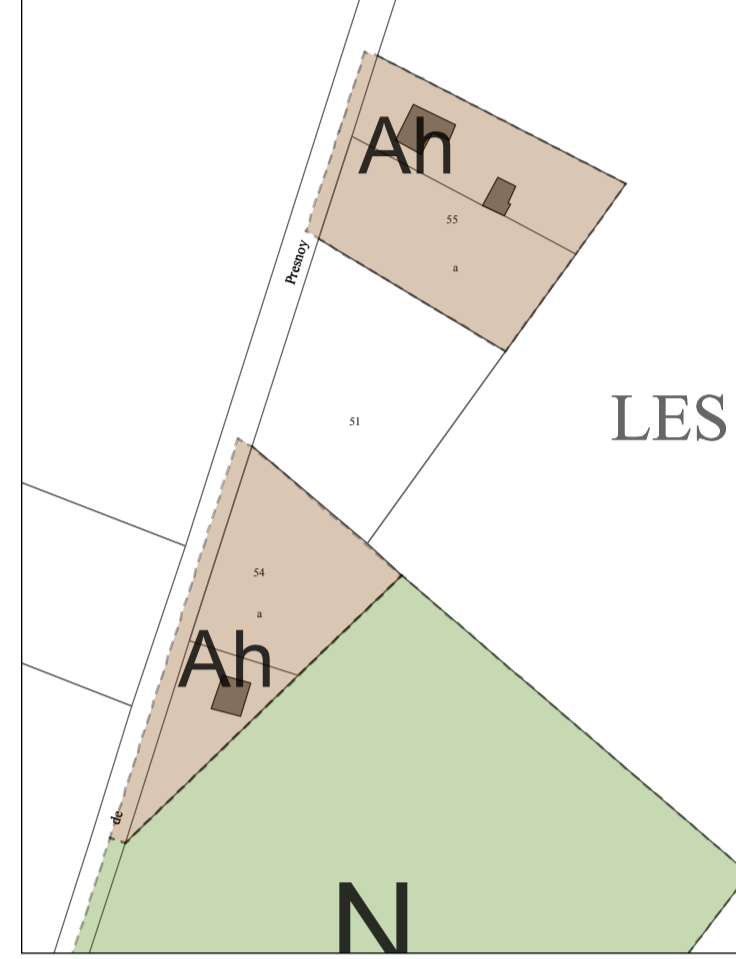
La Cave Est



Les Grouettes



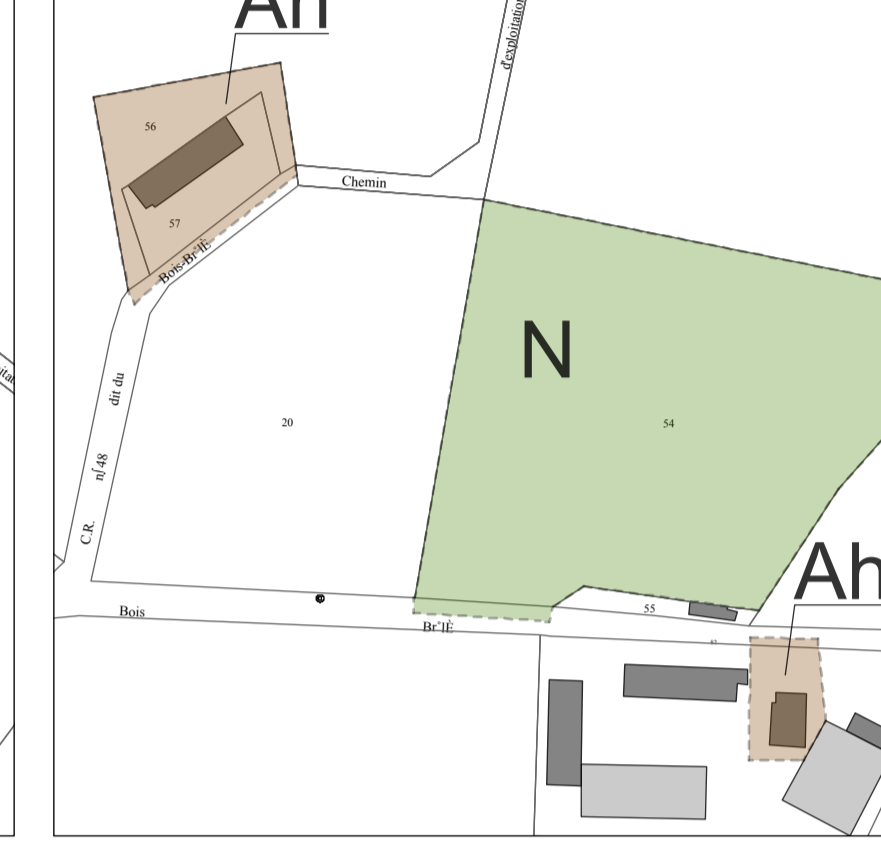
Les Graies



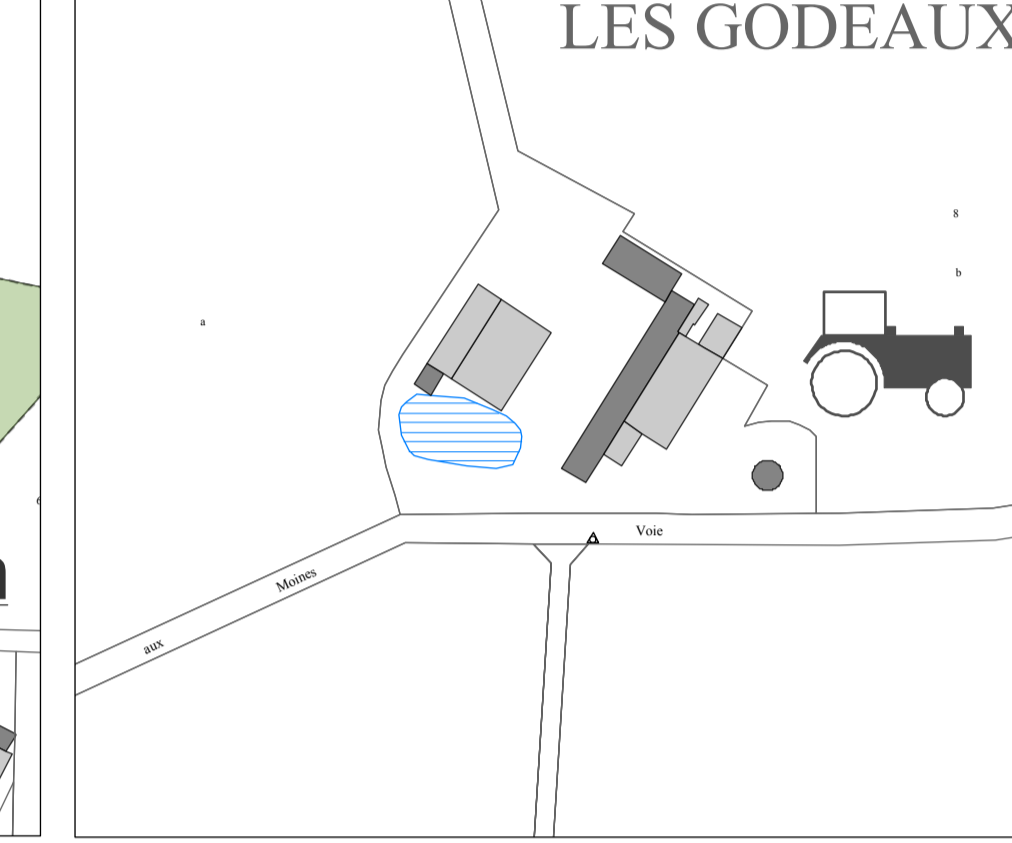
La Haute Bruyere



Bois Brûlé



Les Godeaux



Les Godeaux



Bois aux Moines - Les Brosses





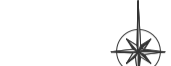
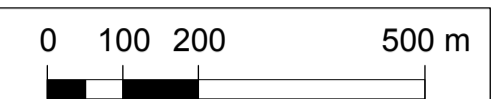
Plan Local d'Urbanisme Intercommunal

Commune de VILLEMOUTIERS

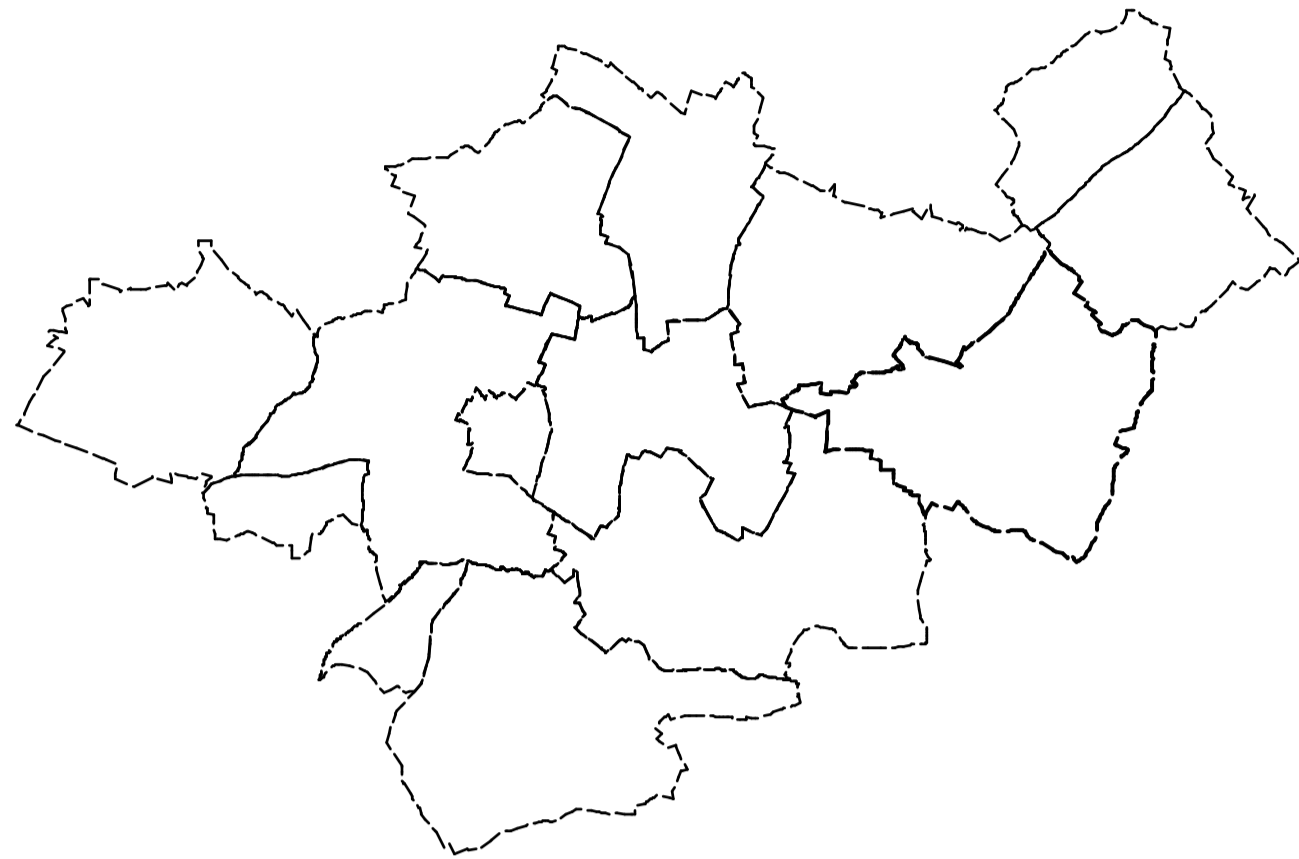
4.2.11b

Echelle : 1/2 000^e

lundi 8 juin 2015



Roumet Guillet
Urbanisme et paysage
40, rue des routes - 28100 Chartres
Tél : 02 37 35 00 00 - Fax : 02 37 35 81 37
Courriel : roumet.guillet@wanadoo.fr



LEGENDE

- Limite de zone
- Zones urbaines à vocation :**
 - U** d'habitat et d'activité compatible
 - Ua** Secteur ancien situé sur les pôles structurants
 - Ub** Secteur non ancien, situé plutôt sur les bourgs
 - UE** d'équipement public
 - UX** d'activité économique
- Zones à urbaniser à vocation :**
 - 1AU** d'habitat et d'activité compatible, urbanisables à court ou moyen terme
 - 2AU** d'habitat et d'activité compatible, urbanisables à long terme
 - AUE** d'équipement public
 - AUX** d'activité économique
- Zones agricoles à vocation :**
 - A** d'activité exclusivement nécessaire à l'exploitation agricole
 - Ah** secteur d'habitat isolé situé en zone agricole mais non nécessaire à l'activité agricole
 - Ap** secteur de protection renforcée des surfaces agricoles
 - Ax** secteur d'activités
- Zones naturelles à vocation :**
 - N** naturelle et forestière
 - Nh** secteur d'habitat isolé situé au contact d'une zone naturelle
 - Ne** secteur d'équipement public
 - Nj** secteur de jardin
 - Nx** secteur d'activités
- Éléments de protection et prescriptions particulières :**
 - Emplacement réservé
 - Élément de paysage et de patrimoine à protéger
 - Espace Boisé Classé
 - Orientation d'aménagement et de programmation à consulter
 - Zone non aedificandi
- Autres éléments d'information :**
 - Nouvelle construction non inscrite sur le cadastre
 - Nouveau bâtiment d'activité non inscrit sur le cadastre
 - Exploitation agricole

